

활기찬 경남

행복한 도민



경 상 남 도

[www.gyeongnam.go.kr](http://www.gyeongnam.go.kr)

공 보

제2642호 2023. 11. 16.(목)

## 입 법 예 고

제2023-48호	「경상남도 기후위기 대응을 위한 탄소중립녹색성장 기본 조례」 일부개정 조례안 입법예고..... 5
제2023-51호	「경상남도 도로점용료 징수 조례 시행규칙」 일부개정규칙안 입법예고..... 9

## 고 시

제2023-508호	양산 어곡제2일반산업단지계획(변경) 승인 고시..... 12
제2023-509호	도로구역 결정(변경)에 따른 토지세목 변경고시..... 46
제2023-510호	고성 양촌·용정일반산업단지계획(변경) 승인·고시..... 48
제2023-511호	2023년 대운산자연휴양림 조성계획변경 승인 고시(도 홈페이지 공고)
제2023-512호	지적재조사지구 변경 고시..... 81
제2023-513호	거창군관리계획(용도지역, 시설) 결정(변경) 고시..... 82

## 공 고

제2023-2018호	2023년 장애인 재활프로그램 운영 사업(3차) 보조사업 선정 결과 공고 (도 홈페이지 공고)
제2023-2019호	2024년 「경남갤러리」 대관모집 공고(도 홈페이지 공고)
제2023-2020호	소액수의 건적제출 안내 공고(G2B 공고)
제2023-2021호	소액수의 건적제출 안내 공고(G2B 공고)
제2023-2022호	도로공사 시행 허가(변경) 내용 공고(도 홈페이지 공고)
제2023-2023호	경남도 산불전문예방진화대 기간제노동자 채용 계획 공고(도 홈페이지 공고)
제2023-2024호	국가지점번호 표기 고시지역 생성 열람 공고..... 86
제2023-2025호	국가지점번호 표기 고시지역 변경 열람 공고..... 135
제2023-2026호	국가지점번호 표기 고시지역 폐지 열람 공고..... 318
제2023-2027호	제한경쟁 입찰 공고[경남도립거창대학 LINC3.0사업단 드론ICC센터 기자재 구입](도 홈페이지 공고)
제2023-2028호	『2023년도 제2회 경상남도 청원경찰 임용시험』 서류전형 합격자 결정 및 체력검정 계획 공고(도 홈페이지 공고)

# 경 남 공 보

제2642호

2023. 11. 16.(목)

제2023-2029호	「남해안 관광개발 핵심 프로젝트 발굴 용역」 제안서 평가위원회 예비위원 모집공고(도 홈페이지 공고)
제2023-2030호	용역 입찰 공고[신항만 비즈니스센터 건립방안 수립 용역](도 홈페이지 공고)
제2023-2031호	2024년 경상남도 마을기업 모집 공고(도 홈페이지 공고)
제2023-2032호	소액수의 견적제출 안내 공고(G2B 공고)
제2023-2033호	매장문화재 공고..... 346
제2023-2034호	공사 제한입찰경쟁 공고(긴급)(G2B 공고)
제2023-2035호	제출안건 공고(도 홈페이지 공고)
제2023-2036호	제한경쟁 입찰 공고[코로나19 진단시약 구매](도 홈페이지 공고)
제2023-2037호	후원방문판매업자 등록변경신고 공고..... 347
제2023-2038호	경상남도 3차원 실내공간정보관리시스템 유지관리 용역 제안서 평가위원회 예비위원 모집공고(도 홈페이지 공고)
제2023-2039호	전력시설물 감리업 양도·양수 사항 공고..... 348
제2023-2040호	공유재산 매각 일반경쟁 입찰 공고(온비드 공고)
제2023-2041호	경상남도 3차원 실내공간정보관리시스템 유지관리 용역(G2B 공고)
제2023-2042호	공유재산 매각 일반경쟁 입찰 공고(도 홈페이지 공고)
제2023-2043호	2023년 지방세 고액·상습체납자 명단공개 공고문..... 349
제2023-2044호	도로법 위반 과태료 정상부과 고지서 공시송달 공고..... 379
제2023-2045호	2023년 지방행정제재·부과금 고액체납자 명단공개..... 383
제2023-2046호	건설업 법인합병신고 수리 공고(도 홈페이지 공고)

## 알 림

진주시 공고 제2023-2855호	진주도시계획시설(문화시설)사업 실시계획(변경)인가를 위한 열람 공고..... 389
사천시 고시 제2023-275호	사천IC 복합유통상업단지 도시개발사업 실시계획(변경) 인가 및 지형도면 고시..... 397
사천시 고시 제2023-277호	사천도시계획시설(공원(서부 문화공원24))사업 시행자 지정 및 실시 계획 인가 고시..... 422
거제시 고시 제2023-316호	도시계획시설(도로:소로2-70호선,소로2-102호선)사업 시행자 지정 및 실시계획인가 고시..... 423
거제시 공고 제2023-2294호	도시계획시설(항만:예구항)사업 실시계획인가를 위한 열람공고... 426

# 경 남 공 보

제2642호

2023. 11. 16.(목)

거제시 공고 제2023-2324호	도시계획시설(폐기물처리 및 재활용시설)사업 실시계획(변경)인가를 위한 열람공고..... 428
양산시 고시 제2023-329호	양산 도시계획시설사업 『도시계획도로(광로3-3호선, 중로2-40호선) 개설공사』 실시계획(변경)인가 고시..... 430
양산시 공고 제2023-3018호	영산대~와지공단간 도시계획도로(대2-4호선)개설공사 실시계획(변경)인가 열람 및 의견청취 공고..... 432
양산시 공고 제2023-3022호	명동도시계획도로(소2-74호선)개설공사 실시계획(변경)인가 열람 및 의견청취 공고..... 439
양산시 공고 제2023-3024호	양산 도시계획시설사업 『도시계획도로 소1-12호선 개설공사』 실시 계획(변경)인가를 위한 열람공고..... 444
양산시 공고 제2023-3025호	주남도시계획도로(대2-6호선)개설공사 실시계획(변경)인가 열람 및 의견청취 공고..... 446
양산시 공고 제2023-3026호	양산 도시계획시설사업 『용당청소년수련시설 조성 및 도시계획도로 소2-592호선 개설공사』 실시계획(변경)인가를 위한 열람 공고..... 454
양산시 공고 제2023-3029호	양산 도시계획시설사업 『도시계획도로 중1-4, 중2-52, 중2-60호선 개설공사』 실시계획(변경)인가를 위한 열람공고..... 459
의령군 고시 제2023-165호	의령군관리계획(역사공원, 공원조성계획) 결정 및 지형도면 고시 ..... 467
고성군 공고 제2023-1692호	고성군계획시설(항만: 장백항) 조성사업 실시계획 열람공고..... 470
고성군 공고 제2023-1693호	고성군계획시설(항만: 곡용항) 조성사업 실시계획 열람공고..... 472
고성군 공고 제2023-1694호	고성군계획시설[도로: 중로1-11호선(당동 도시계획도로: 4구간)] 조성 사업 실시계획 열람공고..... 473
함양군 공고 제2023-1249호	군계획시설(수도공급설비 : 정수장) 공사완료 공고..... 475
경상남도농업기술원 공고 제2023-52호	소액수의 전적제출 안내 공고(G2B 공고)
경남도립남해대학 공고 제2023-152호	대학혁신지원사업 추진을 위한 환경개선(강의실 등) 정보통신 공사(G2B 공고)
경남도립남해대학 공고 제2023-153호	2023년도 경남도립남해대학 육아휴직자 대체인력 기간제노동자(사무보조) 모집공고(도 홈페이지 공고)
경상남도수산업안전기술원 공고 제2023-48호	연구교습어장 기자재(산소발생장치) 매각 입찰 공고 (도 홈페이지 공고)
경상남도산림환경연구원 공고 제2023-189호	소액수의 전적제출 안내 공고(G2B 공고)
경상남도산림환경연구원 공고 제2023-190호	소액수의 전적제출 안내 공고(G2B 공고)

# 경 남 공 보

제2642호

2023. 11. 16.(목)

경상남도산림환경연구원 공고 제2023-191호	소액수의 견적제출 안내 공고(G2B 공고)
경상남도산림환경연구원 공고 제2023-192호	소액수의 견적제출 안내 공고(G2B 공고)
경상남도산림환경연구원 공고 제2023-193호	소액수의 견적제출 안내 공고(G2B 공고)
경상남도산림환경연구원 공고 제2023-194호	소액수의 견적제출 안내 공고(G2B 공고)
경상남도산림환경연구원 공고 제2023-195호	소액수의 견적제출 안내 공고(G2B 공고)
경상남도산림환경연구원 공고 제2023-196호	소액수의 견적제출 안내 공고(G2B 공고)
경상남도산림환경연구원 공고 제2023-197호	소액수의 견적제출 안내 공고(G2B 공고)
경상남도산림환경연구원 공고 제2023-198호	소액수의 견적제출 안내 공고(G2B 공고)
경상남도산림환경연구원 공고 제2023-199호	소액수의 견적제출 안내 공고(G2B 공고)
경상남도도로관리사업소 공고 제2023-343호	용역 소액수의 견적제출 안내공고(G2B 공고)
경상남도도로관리사업소 공고 제2023-344호	공사 소액수의 견적제출 안내공고(G2B 공고)
경상남도도로관리사업소 공고 제2023-345호	신전지구 급경사지 붕괴위험지역 정비사업 특정 공법 선정 위한 기술제안서 제출 안내 재공고 (도 홈페이지 공고)
경상남도도로관리사업소 공고 제2023-346호	용역 소액수의 견적제출 안내공고(G2B 공고)
경상남도도로관리사업소 공고 제2023-347호	공사 소액수의 견적제출 안내공고(G2B 공고)
경상남도도로관리사업소 공고 제2023-348호	용역 소액수의 견적제출 안내공고(G2B 공고)
경상남도도로관리사업소 공고 제2023-349호	공사 소액수의 견적제출 안내공고(G2B 공고)
경상남도항만관리사업소 공고 제2023-26호	소액수의 견적제출 안내공고(G2B 공고)
경상남도도립미술관 공고 제2023-9호	경남도립미술관 기간제노동자(학예인턴)채용 계획 공고(도 홈페이지 공고)
경상남도도립미술관 공고 제2023-10호	경남도립미술관 청소 기간제노동자(일반, 장애) 채용 계획 공고(도 홈페이지 공고)
경상남도교육청 공고 제2023-491호	제출안건 공고..... 477
경상남도합천교육지원청 공고 제2023-94호	공유재산(폐교) 매각 계획 공고..... 528

## 입 법 예 고

## ● 경상남도 입법예고 제2023-48호

「경상남도 기후위기 대응을 위한 탄소중립·녹색성장 기본 조례」  
일부개정조례안 입법예고

「경상남도 기후위기 대응을 위한 탄소중립·녹색성장 기본 조례」를 개정함에 있어 그 내용과 취지를 주민에게 미리 알려 의견을 듣고자 「행정절차법」 제41조 및 「경상남도 자치법규 입법예고에 관한 조례」 제4조에 따라 다음과 같이 공고합니다.

2023년 11월 16일

## 경 상 남 도 지 사

## 1. 자치법규명

경상남도 기후위기 대응을 위한 탄소중립·녹색성장 기본 조례 일부개정조례안

## 2. 개정이유

「기후위기 대응을 위한 탄소중립·녹색성장 기본법」과의 정합성을 확보하고, 경상남도 2050 탄소중립녹색성장위원회 운영의 신속성, 효율성 및 실질적 기능 확보 및 공정한 심의를 위해 「경상남도 기후위기 대응을 위한 탄소중립·녹색성장 기본 조례」를 일부개정 하고자 하는 것임

## 3. 주요내용

- 가. 위원회의 구성·운영 개정(안 제9조제3항 및 제4항)
  - 위원장 직급을 현 실정에 맞게 조정, 위원 위촉 시 구성원 성격 명시
- 나. 위원의 제척·기피·회피 및 위원의 해촉 신설(안 제9조의2, 제9조의3)
- 다. 알기쉬운 법령정비 기준에 따른 용어 정비(안 제11조제2항)
- 라. 조례집행에 관한 특정사항이 아닌 포괄위임 조항 삭제

## 4. 의견제출

이 자치법규의 입법안에 대한 의견이 있는 기관·단체 또는 개인은 2023.12.6.(수)까지 경상남도지사(참조 : 기후대기과)에게 제출하여 주시기 바랍니다.

- 가. 입법예고 사항에 대한 항목별 의견(찬·반 여부와 그 사유)  
 나. 성명(기관·단체인 경우에는 기관·단체명과 대표자 성명), 주소, 전화번호  
 다. 보내실 곳 : 경상남도 기후대기과  
 1) 주 소 : (52732)경남 진주시 월아산로 2026(초전동)  
 2) 전 화 : 055-211-6665 (FAX : 055-211-6659)  
 3) E-mail : audgmlwhd7@korea.kr

**붙임** 경상남도 기후위기 대응을 위한 탄소중립·녹색성장 기본 조례 일부개정조례안 1부. 끝.

## 경상남도 조례 제 호

### 경상남도 기후위기 대응을 위한 탄소중립·녹색성장 기본 조례 일부개정조례안

경상남도 기후위기 대응을 위한 탄소중립·녹색성장 기본 조례 일부를 다음과 같이 개정한다.

제9조제3항 중 “도지사”와 “소관 부지사”로 하고, 같은 조 제4항 각 호 외의 부분 중 “「양성평등기본법」 제21조에 따라 성별 균형이 유지되도록 노력하여야”를 “위촉직 위원을 위촉할 때에는 아동, 청년, 여성, 노동자, 농어민, 중소기업인, 시민사회단체 등 다양한 사회계층의 대표성이 반영될 수 있도록 하여야”로 하며, 같은 조 제6항 중 “위원장이 부득이한”을 “공동 위원장이 모두 부득이한”으로, “도지사인 위원장”을 “위원장인 소관 부지사가”로 한다.

제9조의2 및 제9조의3을 각각 다음과 같이 신설한다.

제9조의2(위원의 제척·기피·회피) ① 위원이 다음 각 호의 어느 하나에 해당하는 경우에는 위원회의 심의·의결에서 제척(除斥)된다.

1. 위원 또는 그 배우자나 배우자였던 사람이 해당 안건의 당사자가 되거나 그 안건의 당사자와 공동권리자 또는 공동의무자인 경우
2. 위원이 해당 안건의 당사자와 친족이거나 친족이었던 경우
3. 위원이 해당 사건에 대하여 증언, 진술, 자문, 용역 또는 감정을 한 경우
4. 위원이나 위원이 속한 법인이 해당 안건의 당사자의 대리인이거나 대리인이었던 경우

② 해당 안건의 당사자는 위원에게 공정한 심의·의결을 기대하기 어려운 사정이 있는 경우에는 위원회에 기피(忌避) 신청을 할 수 있고, 위원회는 의결로 기피 여부를 결정한다. 이 경우 기피신청의 대상이 된 위원은 그 의결에 참여하지 못한다.

③ 위원이 제1항 각 호의 어느 하나에 해당하는 경우에는 스스로 해당 안건의 심의에서 회피하여야 한다.

# 경 남 공 보

제2642호

2023. 11. 16.(목)

제9조의3(위원의 해촉) 도지사는 위촉위원이 다음 각 호에 어느 하나에 해당하는 경우에는 해당 위원을 해촉(解囑)할 수 있다.

1. 건강상의 이유로 직무를 수행할 수 없게 된 경우
2. 직무와 관련된 비위사실이 있는 경우
3. 직무태만, 품위손상이나 그 밖의 사유로 위원이 적합하지 않다고 인정되는 경우
4. 위원 스스로 직무를 수행하는 것이 곤란하다고 의사를 밝히는 경우

제11조제2항 단서 중 “그러하지 아니하다”를 “그렇지 않다”로 한다.

제19조를 삭제한다.

## 부 칙

이 조례는 공포한 날부터 시행한다.

## 신 · 구조문대비표

현 행	개 정 안
제9조(경상남도 2050 탄소중립녹색성장위원회의 구성·운영) ①·② (생 략)	제9조(경상남도 2050 탄소중립녹색성장위원회의 구성·운영) ①·② (현행과 같음)
③ 위원장은 <u>도지사</u> 와 제4항제2호의 위원 중에서 도지사가 지명하는 사람이 된다.	③ ----- <u>소관 부지사</u> ----- -----.
④ 위원은 다음 각 호의 사람 중에서 도지사가 임명 또는 위촉하되, 「양성평등기본법」 제21조에 따라 <u>성별 균형이 유지되도록 노력하여야 한다</u> .	④ ----- ----- <u>위촉직 위원을 위촉할 때에는 아동, 청년, 여성, 노동자, 농어민, 중소기업인, 시민사회단체 등 다양한 사회계층의 대표성이 반영될 수 있도록 하여야</u> ---.
1. 2. (생 략)	1. 2. (현행과 같음)
⑤ (생 략)	⑤ (현행과 같음)
⑥ 위원장이 <u>부득이한 사유로</u> 직무를 수행할 수 없을 때에는 <u>도지사인 위원장</u> 이 미리 지명한 위원이 위원장의 직무를 대행한다.	⑥ <u>공동 위원장이 모두 부득이한</u> ----- ----- <u>위원장인 소관 부지사</u> ----- -----.
⑦ (생 략)	⑦ (현행과 같음)
<신 설>	제9조의2(위원의 제척·기피·회피) ① 위원이 다음 각 호의 어느 하나에 해당하는 경우에는 위원회의 심의·의결에서 제척(除斥)된다.

# 경 남 공 보

제2642호

2023. 11. 16.(목)

현행	개정안
<p><u>&lt;신 설&gt;</u></p> <p>제11조(회의) ① (생략)</p> <p>② 위원장은 회의를 소집하려는 때에는 회의 개최 7일 전까지 회의의 일정과 안건을 위원에게 통보하여야 한다. 다만, 긴급한 조치가 필요한 경우 또는 그 밖의 부득이한 사유가 있는 경우에는 <u>그러하지 아니하다.</u></p> <p>③ (생략)</p> <p>제19조(시행규칙) 이 조례의 시행에 필요한 사항은 규칙으로 정한다.</p>	<p>1. 위원 또는 그 배우자나 배우자였던 사람이 해당 안건의 당사자가 되거나 그 안건의 당사자와 공동권리자 또는 공동의무자인 경우</p> <p>2. 위원이 해당 안건의 당사자와 친족이거나 친족이었던 경우</p> <p>3. 위원이 해당 안건에 대하여 증언, 진술, 자문, 용역 또는 감정을 한 경우</p> <p>4. 위원이나 위원이 속한 법인이 해당 안건의 당사자의 대리인이거나 대리인이었던 경우</p> <p>② 해당 안건의 당사자는 위원에게 공정한 심의의결을 기대하기 어려운 사정이 있는 경우에는 위원회에 기피(忌避) 신청을 할 수 있고, 위원회는 의결로 기피 여부를 결정한다. 이 경우 기피신청의 대상이 된 위원은 그 의결에 참여하지 못한다.</p> <p>③ 위원이 제1항 각 호의 어느 하나에 해당하는 경우에는 스스로 해당 안건의 심의에서 회피하여야 한다.</p> <p>제9조의3(위원의 해촉) 도지사는 위촉위원이 다음 각 호에 어느 하나에 해당하는 경우에는 해당 위원을 해촉(解囑)할 수 있다.</p> <p>1. 건강상의 이유로 직무를 수행할 수 없게 된 경우</p> <p>2. 직무와 관련된 비위사실이 있는 경우</p> <p>3. 직무태만, 품위손상이나 그 밖의 사유로 위원이 적합하지 않다고 인정되는 경우</p> <p>4. 위원 스스로 직무를 수행하는 것이 곤란하다고 의사를 밝히는 경우</p> <p>제11조(회의) ① (현행과 같음)</p> <p>② ----- ----- -----, ----- ----- 그렇지 않다.</p> <p>③ (현행과 같음)</p> <p><u>&lt;삭 제&gt;</u></p>

## ● 경상남도 입법예고 제2023-51호

### 「경상남도 도로점용료 징수 조례 시행규칙」 일부개정규칙안 입법예고

「경상남도 도로점용료 징수 조례 시행규칙」을 일부 개정함에 있어 그 내용과 취지를 도민에게 미리 알려 이에 대한 의견을 듣고자 「행정절차법」 제41조 및 「경상남도 자치법규 입법예고에 관한 조례」 제4조에 따라 다음과 같이 공고합니다.

2023년 11월 16일

### 경 상 남 도 지 사

#### 1. 자치법규명

- 경상남도 도로점용료 징수 조례 시행규칙

#### 2. 개정이유

- 상위 법령 인용조문 수정, 용어순화 등을 위한 조문정비

#### 3. 주요내용

- ① 조문과 부합되도록 조문 제목 수정 및 용어 순화
  - (제4조) 점용료의 징수결정통지 → 점용료의 징수
  - (제4조) 세입요목 → 세입과목
- ② 상위 법령 등 인용조문을 현행에 맞게 수정
  - (제4조) 「경상남도 재무회계규칙」 제37조 및 제37조의2를 준용하여 납입고지서를 발급 → 납입고지서를 발급
    - \* (인용규칙 폐지) 기존 「경상남도 재무회계규칙」 폐지됨('19. 12. 30.) ⇒ 관련 문구 삭제
    - (현행) 「경상남도 회계관리에 관한 규칙」
  - (제6조) 「지방세법 시행령」 제42조제1항 → 「지방세징수법 시행령」 제24조제4항
    - \* (오기수정) 상위법령 인용 오기에 따른 수정
  - (제8조) 「경상남도세 부과징수규칙」 → 「경상남도 도세 징수 조례 시행규칙」
    - \* (인용규칙 개정) 기존 규칙의 제명 및 내용이 전면 개정됨('10. 12. 30.)

## 4. 의견제출

이 자치법규의 입법안에 대하여 의견이 있는 기관·단체나 개인은 2023. 12. 6.까지 경상남도지사(참조: 도로과장)에게 그 의견을 제출하여 주시기 바랍니다.

가. 예고사항에 대한 항목별 의견(찬·반 여부와 그 사유)

나. 성명(기관·단체의 경우에는 기관·단체명과 대표자 성명)

다. 보내실 곳: 경상남도 도로과장

1) 주 소: (51154) 경남 창원시 의창구 중앙대로 300(사림동)

2) 전 화: 055-211-2956 (FAX: 055-211-2959)

3) E-mail: spical2@korea.kr

**붙임** 「경상남도 도로점용료 징수 조례 시행규칙」 일부개정(안) 1부

## 경상남도 규칙 제 호

### 경상남도 도로점용료 징수 조례 시행규칙 일부개정규칙안

경상남도 도로점용료 징수 조례 시행규칙 일부를 다음과 같이 개정한다.

제4조의 제목“(점용료의 징수결정통지)”를“(점용료의 징수)”로 하고, 같은 조 제목 외의 부분 중 “징수 원인액 소속연도 세입요목”을 “징수원인액, 소속연도, 세입과목,”으로, “「경상남도 재무회계규칙」 제37조 및 제37조의2를 준용하여 납입고지서”를 “납입고지서”로 한다.

제6조제1항 중 “점용료는 「지방세법 시행령」 제42조제1항”을 “점용료 납부는 「지방세징수법 시행령」 제24조제4항”으로 한다.

제8조 중 “「경상남도세 부과징수규칙」”을 “「경상남도 도세 징수 조례 시행규칙」”으로 한다.

## 부 칙

이 규칙은 공포한 날부터 시행한다.

신·구조문 대비표

현행	개정안
제4조(점용료의 징수결정통지) 시장·군수가 점용료를 부과하고자 할 때에는 <u>징수원인액</u> <u>소속연도</u> <u>세입요목</u> <u>납부의무자</u> , <u>납부기한</u> , <u>납부장소</u> , 그 밖의 사항에 대하여 착오가 없는가를 확인하고 「 <u>경상남도 재무회계규칙</u> 」 제37조 및 제37조의2를 준용하여 <u>납입고지서</u> 를 발급하여 징수한다.	제4조(점용료의 징수) ----- ----- <u>징수원인액</u> , <u>소속연도</u> , <u>세입과목</u> , ----- ----- ----- <u>납입고지서</u> -----.
제6조(징수금의 도금고 납부 ) ① 시·군에서 징수한 <u>점용료</u> 는 「 <u>지방세법 시행령</u> 」 제42조제1항의 규정을 준용한다.	제6조(징수금의 도금고 납부 ) ① ----- --- <u>점용료</u> <u>납부</u> 는 「 <u>지방세징수법 시행령</u> 」 제24조제4항-----.
제8조(준용) 점용료 부과·징수에 관한 사항 중 이 규칙에 규정한 것을 제외하고는 「 <u>경상남도세 부과징수규칙</u> 」에 따른다.	제8조(준용) ----- ----- 「 <u>경상남도 도세 징수조례 시행규칙</u> 」-----.

## 고 시

## ● 경상남도 고시 제2023-508호

## 양산 어곡제2일반산업단지계획(변경) 승인 고시

경상남도 고시 제2011-118호(2011.04.07.)로 산업단지계획 승인·고시되어, 경상남도 고시 제2011-522호(2011.12.08), 제2016-186호(2016.06.02.), 제2018-455호(2018.12.06.), 제2020-666호(2020.12.24.), 제2022-658호(2022.12.15.)로 산업단지계획(변경) 승인·고시된 양산 어곡제2일반산업단지 계획에 대하여 「산업단지 인·허가 절차 간소화를 위한 특별법」 제15조의 규정에 따라 다음과 같이 변경 승인·고시합니다.

2023년 11월 16일

경 상 남 도 지 사

## □ 양산 어곡제2일반산업단지계획(변경)

## 1. 산업단지의 명칭(변경없음)

- 양산 어곡제2일반산업단지

## 2. 산업단지의 지정목적 및 필요성(변경없음)

- 양산시의 도시성장에 따른 개발수요 충족과 중소기업의 육성·발전을 위해 부족한 공업용지를 적기에 공급하고자 경제적이고 능률적인 개발계획을 수립하여 지역경제기반의 활성화 및 고용증대를 통한 인구유입·유발 등으로 지역경제의 지속적 성장 도모하기 위해 일반산업단지로 지정코자 함.

## 3. 지정대상지역의 위치 및 면적(변경없음)

- 가. 위 치 : 경상남도 양산시 어곡동 산210번지 일원
- 나. 면 적 : 330,030㎡

## 4. 산업단지의 개발기간 및 개발방법(변경)

- 가. 개발기간(변경) : (기정) 2011. 04. 07. ~ 2023. 12. 31.  
(변경) 2011. 04. 07. ~ 2026. 12. 31.(증 3년)
- 나. 개발방법(변경없음) : 실수요자개발방식

# 경 남 공 보

제2642호

2023. 11. 16.(목)

## 5. 주요 유치업종(변경없음)

○ 1차 금속 제조업(C24), 전기장비 제조업(C28), 기타 기계 및 장비제조업(C29), 자동차 및 트레일러 제조업(C30), 기타 운송장비 제조업(C31), 창고 및 운송관련 서비스업(H52), 부동산 임대업(L6811), 전기, 가스, 증기 및 공기 조절 공급업(D35) 중 태양력 발전업(D35114)에 한함

## 6. 사업시행자의 주소 및 성명(변경없음)

가. 사업시행자 : (주)대동하이텍 대표이사 도운석

나. 주 소 : 경상남도 김해시 호계로 435, 201호(부원동, 케이타운)

## 7. 사업시행지역의 토지이용현황(변경없음)

가. 지목별 현황

구분	합계	전	답	구	도	임	묘	수	공
필지수	57	8	10	2	2	32	1	1	1
면적(㎡)	330,030	3,296	5,172	1,022	408	311,318	1,587	790	6,437
구성비(%)	100.0	1.0	1.6	0.3	0.1	94.4	0.5	0.2	1.9

나. 소유별 현황

구분	합계	국유지 (농림축산식품부)	국유지 (기획재정부)	공유지 (양산시)	사유지
필지수	57	1	1	8	47
면적(㎡)	330,030	51	971	22,032	306,976
구성비(%)	100.0	0.1	0.2	6.7	93.0

## 8. 토지이용계획 및 기반시설계획(변경없음)

가. 토지이용계획

구분	면적(㎡)	구성비(%)	비고
합 계	330,030	100.0	-
산 업 시 설 용 지	206,685	62.6	-
지 원 시 설 용 지	1,900	0.6	-
공 공 시 설 용 지	121,445	36.8	-
도 로	50,290	15.2	-
수 도 공 급 설 비	1,355	0.4	배수시설 1개소 가압장 1개소
주 차 장	6,379	1.9	2개소
유 수 지	5,191	1.6	저류시설 1개소
소 공 원	9,461	2.9	3개소
완 충 녹 지	48,769	14.8	2개소

# 경 남 공 보

제2642호

2023. 11. 16.(목)

## 나. 기반시설계획

### 1) 도로계획

#### 가) 총괄표

(단위 : 개, m, m<sup>2</sup>)

구분	합 계			1 류			2 류			3 류		
	노선수	연장	면적	노선수	연장	면적	노선수	연장	면적	노선수	연장	면적
합계	13	4,071	50,290	3	912	10,272	6	1,562	21,926	4	1,597	18,092
중로	9	2,777	39,198	1	158	2,940	5	1,234	19,268	3	1,385	16,990
소로	4	1,294	11,092	2	754	7,332	1	328	2,658	1	212	1,102

※ 지구 외 변경도로는 총괄표에서 제외함(소로2-15호선)

#### 나) 도로 결정조서

구분	규 모				기능	연장 (m)	기점	종점	사용 형태	주 요 경과지	최 초 결정일	비고
	등급	류별	번호	폭원 (m)								
기정	중로	1	22	20	보조 간선도로	727 (158)	중로2-80	중로2-45	일반도로	-	2000.1.19	
기정	중로	2	69	15	집산도로	516	중로2-81	소로1-89	일반도로	-	2011.04.07	
기정	중로	2	70	16	집산도로	305	중로2-69	중로3-410	일반도로	-	2011.04.07	
기정	중로	2	80	17	집산도로	142	중로1-22	중로2-69	일반도로	-	2016.06.02	
기정	중로	2	81	18	집산도로	127	중로1-22	중로2-69	일반도로	-	2016.06.02	
기정	중로	2	101	15	국지도로	144	중로2-69	중로3-410	일반도로	-	2022.12.15	
기정	중로	3	401	12	국지도로	225	중로2-70	중로3-410	일반도로	-	2011.04.07	
기정	중로	3	410	12	국지도로	896	중로2-101	중로2-69	일반도로	-	2016.06.02	
기정	중로	3	411	12	국지도로	264	중로2-80	중로2-69	일반도로	-	2016.06.02	
기정	소로	1	89	10	국지도로	410 (26)	중로1-4	중로2-69	일반도로	-	2000.01.19	
기정	소로	1	301	10	국지도로	728	중로2-69	소로1-85	일반도로	-	2011.04.07	
기정	소로	2	702	8	국지도로	328	중로3-410	중로3-410	일반도로	-	2011.04.07	
기정	소로	2	15	8	국지도로	281	중로3-410	중로3-23	일반도로	-	경고2003-170 (2003.06.12)	지구외
기정	소로	3	400	5	국지도로	212	소로2-702	수도 공급설비 314	일반도로	-	2016.06.02	

※ ( )는 구역 내 도로 전체 연장임

# 경 남 공 보

제2642호

2023. 11. 16.(목)

## 2) 주차장계획

구분	도면표시 번 호	시설명	위 치	면 적(m <sup>2</sup> )			최 초 결정일	비고
				기정	변경	변경후		
기정	339	주차장	양산시 어곡동 산210-10번지 일원	3,379	-	3,379	경고 제2011-118호 (2011.4.7)	
기정	350	주차장	양산시 어곡동 산210번지 일원	3,000	-	3,000	경고 제2016-186호 (2016.6.2)	

## 3) 녹지계획

구분	도면표시 번 호	시설명	시설의 종 류	위 치	면 적(m <sup>2</sup> )			최 초 결정일	비고
					기정	변경	변경후		
기정	416	완충녹지	완충녹지	양산시 어곡동 산201-9번지 일원	16,029		16,029	경고 제2011-118호 (2011.4.7)	-
기정	417	완충녹지	완충녹지	양산시 어곡동 1915-10번지 일원	32,740		32,740	“	-

## 4) 공원계획

구분	도면표시 번 호	시설명	시설의 종 류	위 치	면 적(m <sup>2</sup> )			최 초 결정일	비고
					기정	변경	변경후		
기정	361	소공원	소공원	양산시 어곡동 산201-10번지 일원	1,391	-	1,391	경고 제2011-118호 (2011.4.7)	
기정	362	소공원	소공원	양산시 어곡동 산222번지 일원	4,510	-	4,510	“	
기정	364	소공원	소공원	어곡동 산202번지 일원	3,560	-	3,560	“	-

## 5) 상수도계획

### ○ 용수량

구 분	용수수요량(m <sup>3</sup> /일)	비 고
계	1,182.1	계획용수량 : 1,182.1m <sup>3</sup> /일
공업용수	950	
생활용수	232.1	

### ○ 수도공급설비

구분	도면표시 번 호	시설명	위 치	면 적(m <sup>2</sup> )			최 초 결정일	비고
				기정	변경	변경후		
기정	314	수도공급설비 (배수지)	양산시 어곡동 1888번지 일원	1,177		1,177	경고 제2011-118호 (2011.4.7)	-
기정	332	수도공급설비 (가압장)	양산시 어곡동 산207번지 일원	178		178	경고 제2022-658호 (2022.12.15)	-

# 경 남 공 보

제2642호

2023. 11. 16.(목)

## 6) 오·폐수처리계획

### ○ 오·폐수량

구 분	오·폐수량(m <sup>3</sup> /일)	비 고
계	600.8	계획오·폐수량 600.8m <sup>3</sup> /일
생활오수	203.2	
산업폐수	397.6	

## 7) 유수지계획

구분	도면표시 번 호	시설명	시설의 종 류	위 치	면 적(m <sup>2</sup> )			최 초 결정일	비고
					기정	변경	변경후		
기정	21	유수지	저류시설	양산시 어곡동 산201-10번지 일원	5,191	-	5,191	경고 제2011-118호 (2011.4.7)	-

## 8) 에너지공급계획

### ○ 전력

구 분	전력소요예상량(MWh/년)	비 고
계	99,817	-

### ○ 열수요

구 분	연간사용량(천Nm <sup>3</sup> /년)	비 고
계	7,705	-

## 9) 통신공급계획

구 분	수요량(회선)	비 고
계	193	-

## 9. 재원조달계획(변경)

### 가. 자금조달계획(변경없음)

- 총사업비 90,168백만 원 중 사업시행자 자기자본금 10,645백만원, 금융권대출자금 79,523백만원으로 조달할 계획임

### 나. 연차별 투자계획(변경)

(단위 : 백만원)

구 분		사업비	기투입	2016	2017	2018	2019	2020	2021	2022	2023	2024	2025	2026
합 계	기정	90,168	43,600	6,200	6,200	6,200	6,200	6,200	6,200	3,790	5,578			
	변경	90,168	43,600	6,200	6,200	6,200	6,200	6,200	6,200	3,790	949	949	949	2,731

# 경 남 공 보

제2642호

2023. 11. 16.(목)

구 분		사업비	기투입	2016	2017	2018	2019	2020	2021	2022	2023	2024	2025	2026
토지매입 및 보상비	기정	27,600	27,600	-	-	-	-	-	-	-	-	-	-	-
	변경	27,600	27,600	-	-	-	-	-	-	-	-	-	-	-
설계조사비	기정	1,500	1,500	-	-	-	-	-	-	-	-	-	-	-
	변경	1,500	1,500	-	-	-	-	-	-	-	-	-	-	-
공사비	기정	58,788	14,000	6,200	6,200	6,200	6,200	6,200	6,200	3,790	3,798			
	변경	58,788	14,000	6,200	6,200	6,200	6,200	6,200	6,200	3,790	949	949	949	951
간접비	기정	2,280	500	-	-	-	-	-	-	-	1,780			
	변경	2,280	500	-	-	-	-	-	-	-	-	-	-	1,780

**10. 수용·사용할 토지·건축물 기타 물건이나 권리가 있는 경우 그 세목과 그 소유자 및 「공익사업을 위한 토지 등의 취득 및 보상에 관한 법률」 제2조 제5호의 규정에 의한 관계인의 성명·주소 (변경없음) : 생략**

## 11. 유치업종의 배치계획(변경없음)

구 분	면적(m <sup>2</sup> )	구성비(%)
합계	206,685	100.0
1차금속 제조업(24) 전기, 가스, 증기 및 공기조절 공급업(35)	10,796	5.2
전기장비 제조업(28) 전기, 가스, 증기 및 공기조절 공급업(35)	58,002	28.1
기타 기계 및 장비 제조업(29) 전기, 가스, 증기 및 공기조절 공급업(35)	40,520	19.6
자동차 및 트레일러 제조업(30) 전기, 가스, 증기 및 공기조절 공급업(35)	23,627	11.4
기타 운송장비 제조업(31) 전기, 가스, 증기 및 공기조절 공급업(35)	9,078	4.4
1차금속 제조업(24) 전기, 가스, 증기 및 공기조절 공급업(35) 창고 및 운송관련 서비스업(52) 부동산 임대업(6811)	64,662	31.3

※ 산업단지 내 건축물의 지붕 및 옥상 등에 「산업집적법 시행령」 제21조제2항제2호가목2)의 태양에너지 이용하여 「전기사업법」에 의거 발전업을 경영하고자 하는 자는 제조 활동에 영향을 주지 않는 범위에서 입주가능 (태양력발전업 D35114)

※ 「산업집적법」 제38조의2 제1항 제2호에 의하여 한국자산관리공사가 입주기업의 재무구조 개선을 지원하기 위하여 취득한 산업용지 또는 공장 등을 임대하는 경우에 한하여 입주허용(부동산 임대업 L6811)

## 12. 산업단지의 개발을 위한 주요 시설의 지원계획 : 해당없음

# 경 남 공 보

제2642호

2023. 11. 16.(목)

## 13. 개발되는 토지 또는 시설물의 관리처분에 관한 계획(변경없음)

가. 개발되는 토지

구 분	면 적(m <sup>2</sup> )	구성비(%)	비 고
사업대상지 총면적	330,030	100	-
산 업 시 설 용 지	206,685	62.6	사업시행자 귀속
지 원 시 설 용 지	1,900	0.6	사업시행자 귀속
공 공 시 설 용 지	121,445	36.8	-
도 로	50,290	15.2	양산시 무상귀속
수 도 공 급 설 비	1,355	0.4	양산시 무상귀속
주 차 장	6,379	1.9	사업시행자 귀속
유 수 지	5,191	1.6	양산시 무상귀속
소 공 원	9,461	2.9	양산시 무상귀속
완 충 녹 지	48,769	14.8	양산시 무상귀속

나. 시설물

구분		규격	수량	관리처분계획	비고
도로	중로1류	B=20.0m	158m	양산시에 귀속	-
	중로2류	B=15.0m~18.0m	1,234m	"	-
	중로3류	B=12.0m	1,385m	"	-
	소로1류	B=10.0m	754m	"	-
	소로2류	B=8.0m	328m	"	-
	소로3류	B=5.0m	212m	"	-
우수	우수관	D250~D1350	3,533m	"	-
	우수맨홀	-	195개소	"	-
	우수받이	0.4×0.5×0.75	345EA	"	-
	L형측구	-	7,134m	"	-
	저류지	-	1개소	"	-
오수	오수관로	D150~D300	3,123m	"	-
	오수맨홀	-	58개소	"	-
	오수받이	410x510x940	22개소	"	-
상수	상수관로	D=80~D200	5,580m	"	-
	제수변	D=80~D200	70개소	"	-
	소화전	지상식소화전	5개소	"	-
	가압장	4.5×4.0×2.0	1개소	"	-
	배수지	-	1개소	"	-
포장	ASP포장	T=5cm~8cm	356a	"	-
	보도포장	-	7,562㎡	"	-
	자보검용도로포장	-	3,845㎡	"	-

# 경 남 공 보

제2642호

2023. 11. 16.(목)

구 분		규 격	수 량	관리처분계획	비고
조 경	가 로 수	-	389주	"	-
	소공원	-	3개소	"	-
교통안전시설	교통표지판	-	80개소	"	-
진 기	가 로 등	-	115본	"	-
구조물	L형옹벽	1.5m~5.5m	1,159m	"	-
	진석쌓기	-	353m	"	-
	친환경식생옹벽	-	1,811m	"	-
	보강토옹벽	-	3,829m	"	-
	관넬식옹벽	-	310m	"	-

## 14. 도시관리계획 결정에 대한 「국토의 계획 및 이용에 관한 법률」 제30조 및 같은 법 시행령 제25조에 관한 사항(변경없음)

### I. 도시관리계획(용도지역) 결정조서(변경없음)

가. 용도지역 결정조서 총괄

구 분		면 적 (㎡)			구성비(%)	비고
		기 정	변 경	변 경 후		
합 계		484,550,229.00	-	484,550,229.00	100.0	
주거지역	소 계	28,811,050.80	-	28,811,050.80	5.9	
	제1종전용주거지역	22,852.00	-	22,852.00	0.0	
	제2종전용주거지역	-	-	-	-	
	제1종일반주거지역	9,399,213.40	-	9,399,213.40	1.9	
	제2종일반주거지역	11,804,547.60	-	11,804,547.60	2.4	
	제3종일반주거지역	5,711,632.00	-	5,711,632.00	1.2	
	준주거지역	1,872,805.80	-	1,872,805.80	0.4	
상업지역	소 계	2,817,449.50	-	2,817,449.50	0.6	
	중심상업지역	213,642.70	-	213,642.70	0.0	
	일반상업지역	2,567,714.20	-	2,567,714.20	0.5	
	근린상업지역	32,594.50	-	32,594.50	0.0	
	유통상업지역	57,776.10	-	57,776.10	0.0	
공업지역	소 계	16,923,791.8	-	16,924,797.80	3.5	
	전용공업지역	-	-	-	-	
	일반공업지역	14,754,638.00	-	14,754,638.00	3.0	
	준공업지역	2,170,159.80	-	2,170,159.80	0.5	
녹지지역	소 계	263,197,890.9	-	263,196,884.90	54.3	
	보전녹지지역	68,502,649.0	-	68,502,649.00	14.1	
	생산녹지지역	2,065,456.0	-	2,065,456.00	0.4	
	자연녹지지역	192,628,779.90	-	192,628,779.90	39.8	

# 경 남 공 보

제2642호

2023. 11. 16.(목)

구 분		면 적 (㎡)			구성비(%)	비고
		기 정	변 경	변 경 후		
관 리 지 역	소 계	19,288,791.00	-	19,288,791.00	4.0	
	계획관리지역	1,368,544.00	-	1,368,544.00	0.3	
	생산관리지역	6,882,488.00	-	6,882,488.00	1.4	
	보전관리지역	11,037,759.00	-	11,037,759.00	2.3	
농 립 지 역		93,428,681.00	-	93,428,681.00	19.3	
자연환경보전지역		60,082,574.00	-	60,082,574.00	12.4	

## 나. 용도지역 결정조서

구 분		면 적(㎡)			구성비(%)	비고
		기정	변경	변경후		
합 계		330,030	-	330,030	100.0	-
공업지역		330,030	-	330,030	100.0	
일반공업지역		330,030	-	330,030	100.0	

## II. 지구단위계획에 대한 도시관리계획 결정조서(변경없음)

### 가. 지구단위계획구역 결정조서

#### 1) 지구단위계획구역 결정조서

구분	도면표시 번 호	구역명	위 치	면 적(㎡)			최 초 결정일	비고
				기정	변경	변경후		
기정	54	어곡제2일반산업단지 지구단위계획구역	경상남도 양산시 어곡동 산210번지 일원	330,030	-	330,030	경고제2011-118호 (2011.04.07)	

### 나. 지구단위계획 결정조서

- 용도지역·용도지구의 세분 및 세분된 용도지역·용도지구간의 변경에 관한 도시관리계획결정조서 : 해당사항 없음
- 토지이용계획 결정조서

구분		면적(㎡)			구성비(%)	비고
		기정	변경	변경후		
합 계		330,030	-	330,030	100	-
산 업 시 설 용 지		206,685	-	206,685	62.6	-
지 원 시 설 용 지		1,900	-	1,900	0.6	-
공 공 시 설 용 지		121,445	-	121,445	36.8	-
	도 로	50,290	-	50,290	15.2	-
	수 도 공 급 설 비	1,355	-	1,355	0.4	배수시설 1개소 가압장 1개소

# 경 남 공 보

제2642호

2023. 11. 16.(목)

구분			면적(m²)			구성비(%)	비고	
			기정	변경	변경후			
	주	차	장	6,379	-	6,379	1.9	2개소
	유	수	지	5,191	-	5,191	1.6	저류시설 1개소
	소	공	원	9,461	-	9,461	2.9	3개소
	완	충	녹	지	48,769	-	48,769	14.8

## 3) 기반시설의 배치와 규모에 관한 도시관리계획 결정조서

### 가) 도로 결정조서

#### (1) 도로 총괄표

(단위 : 개, m, m<sup>2</sup>)

류별	합 계			1 류			2 류			3 류		
	노선수	연장	면적	노선수	연장	면적	노선수	연장	면적	노선수	연장	면적
합계	13	4,071	50,290	3	912	10,272	6	1,562	21,926	4	1,597	18,092
중로	9	2,777	39,198	1	158	2,940	5	1,234	19,268	3	1,385	16,990
소로	4	1,294	11,092	2	754	7,332	1	328	2,658	1	212	1,102

※ 지구 외 변경되는 도로는 총괄표에서 제외함(소로2-15호선)

#### (2) 도로 결정조서

구분	규 모				기능	연장 (m)	기점	종점	사용 형태	주 요 경과지	최 초 결정일	비고
	등급	류별	번호	폭원 (m)								
기정	중로	1	22	20	보조 간선도로	727 (158)	중로2-80	중로2-45	일반도로	-	2000.1.19	
기정	중로	2	69	15	집산도로	516	중로2-81	소로1-89	일반도로	-	2011.04.07	
기정	중로	2	70	16	집산도로	305	중로2-69	중로3-410	일반도로	-	2011.04.07	
기정	중로	2	80	17	집산도로	142	중로1-22	중로2-69	일반도로	-	2016.06.02	
기정	중로	2	81	18	집산도로	127	중로1-22	중로2-69	일반도로	-	2016.06.02	
기정	중로	2	101	15	국지도로	144	중로2-69	중로3-410	일반도로	-	2022.12.15	
기정	중로	3	401	12	국지도로	225	중로2-70	중로3-410	일반도로	-	2011.04.07	
기정	중로	3	410	12	국지도로	896	중로2-A	중로2-69	일반도로	-	2016.06.02	
기정	중로	3	411	12	국지도로	264	중로2-80	중로2-69	일반도로	-	2016.06.02	
기정	소로	1	89	10	국지도로	410 (26)	중로1-4	중로2-69	일반도로	-	2000.01.19	
기정	소로	1	301	10	국지도로	728	중로2-69	소로1-85	일반도로	-	2011.04.07	
기정	소로	2	702	8	국지도로	328	중로3-410	중로3-410	일반도로	-	2011.04.07	
기정	소로	2	15	8	국지도로	281	중로3-410	중로3-23	일반도로	-	2003.06.12	지구외

# 경 남 공 보

제2642호

2023. 11. 16.(목)

구분	규 모				기능	연장 (m)	기점	종점	사용 형태	주 요 경과지	최 초 결정일	비고
	등급	류별	번호	폭원 (m)								
기정	소로	3	400	5	국지도로	212	소로2-702	수도 공급설비 314	일반도로	-	2016.06.02	

※ ( )는 구역 내 도로 전체 연장임

## 나) 주차장 결정조서

구분	도면표시 번호	시설명	위 치	면 적(㎡)			최 초 결정일	비고
				기정	변경	변경후		
기정	339	주차장	양산시 어곡동 산201-10번지 일원	3,379	-	3,379	경고 제2011-118호 (2011.4.7)	-
기정	350	주차장	양산시 어곡동 산210번지 일원	3,000	-	3,000	경고 제2016-186호 (2016.6.2)	

## 다) 녹지 결정조서

구분	도면표시 번호	시설명	시설의 종 류	위 치	면 적(㎡)			최 초 결정일	비고
					기정	변경	변경후		
기정	416	완충녹지	완충녹지	양산시 어곡동 산201-9번지 일원	16,029		16,029	경고 제2011-118호 (2011.4.7)	-
기정	417	완충녹지	완충녹지	양산시 어곡동 1915-10번지 일원	32,740		32,740	“	-

## 라) 공원 결정조서

구분	도면표시 번호	시설명	시설의 종 류	위 치	면 적(㎡)			최 초 결정일	비고
					기정	변경	변경후		
기정	361	소공원	소공원	양산시 어곡동 산201-10번지 일원	1,391	-	1,391	경고 제2011-118호 (2011.4.7)	-
기정	362	소공원	소공원	양산시 어곡동 산222번지 일원	4,510	-	4,510	“	-
기정	364	소공원	소공원	어곡동 산202번지 일원	3,560	-	3,560	“	-

# 경 남 공 보

제2642호

2023. 11. 16.(목)

## 마) 수도공급설비 결정조서

구분	도면표시 번 호	시설명	위 치	면 적(m <sup>2</sup> )			최 초 결정일	비고
				기정	변경	변경후		
기정	314	수도공급설비 (배수지)	양산시 어곡동 1888번지 일원	1,177	-	1,177	경고 제2011-118호 (2011.4.7)	-
기정	332	수도공급설비 (가압장)	양산시 어곡동 산207번지 일원	178	-	178	경고 제2022-658호 (2022.12.15)	-

## 바) 유수지 결정조서

구분	도면표시 번 호	시설명	시설의 종 류	위 치	면 적(m <sup>2</sup> )			최 초 결정일	비고
					기정	변경	변경후		
기정	21	유수지	저류시설	양산시 어곡동 산201-10번지 일원	5,191	-	5,191	경고 제2011-118호 (2011.4.7)	-

## 4) 가구 및 획지의 규모와 구성에 관한 도시관리계획결정조서

도면 번호	가구 번호	면 적(m <sup>2</sup> )	가 구		비 고
			위 치	면 적(m <sup>2</sup> )	
I-BL1-①	I-BL1	38,425	양산시 어곡동 산201-10번지 일원	7,029	산업시설용지 (A=206,685m <sup>2</sup> )
I-BL1-②			양산시 어곡동 산201-10번지 일원	13,715	
I-BL1-③			양산시 어곡동 산201-9번지 일원	9,997	
I-BL1-④			양산시 어곡동 산201-9번지 일원	7,684	
I-BL2	I-BL2	9,078	양산시 어곡동 산201-10번지 일원	9,078	
I-BL3-①	I-BL3	40,322	양산시 어곡동 산201-9번지 일원	22,892	
I-BL3-②			양산시 어곡동 산201-9번지 일원	17,430	
I-BL4-①	I-BL4	23,625	양산시 어곡동 산212번지 일원	7,080	
I-BL4-②			양산시 어곡동 산201-9번지 일원	6,782	
I-BL4-③			양산시 어곡동 1883번지 일원	9,763	
I-BL5	I-BL5	10,797	양산시 어곡동 산220-3번지 일원	10,797	
I-BL6	I-BL6	64,662	양산시 어곡동 산210번지 일원	64,662	
I-BL7-①	I-BL7	19,776	양산시 어곡동 산206번지 일원	10,407	
I-BL7-②			양산시 어곡동 산201-10번지 일원	3,451	
I-BL7-③			양산시 어곡동 산201-10번지 일원	5,918	
II-1	II-1	1,900	양산시 어곡동 산201-9번지 일원	1,900	지원시설용지

# 경 남 공 보

제2642호

2023. 11. 16.(목)

## 5) 건축물에 대한 용도·건폐율·용적률·높이 등에 관한 도시관리계획 결정조서

도면번호	위치	구 분	계 획 내 용
I-BL1-①	양산시 어곡동 산201-10번지 일원	용 도	<ul style="list-style-type: none"> <li>지정용도 : 산업집적활성화 및 공장설립에 관한 법률 제2조의 공장 및 부대시설 중 기타 기계 및 장비 제조업(29) 한국표준산업분류에 따른 전기, 가스, 증기 및 공기 조절공급업(D35)</li> <li>불허용도 : 특정대기유해물질 배출업종 및 지정용도이외의 용도</li> </ul>
		건 폐 율	• 70%이하
		용 적 률	• 300%이하
		높 이	-
		배 치	• 건축물의 주된 벽면의 방향은 접한 전면가로의 방향과 일치되게 하며, 전면부에는 조경용지를 배치
		형 태	-
		색 채	<ul style="list-style-type: none"> <li>주조색 : 무채색 또는 저채도 계통의 주변경관과 조화로운 색채의 사용을 권장하며, 원색 사용을 지양</li> <li>보조색 : 주조색과 같은 계통의 색상 권장</li> </ul>
		건 축 선	• 중1-22호선, 소1-301호선변 부지경계선으로부터 폭5m의 건축한계선 지정
I-BL1-②	양산시 어곡동 산201-10번지 일원	용 도	<ul style="list-style-type: none"> <li>지정용도 : 산업집적활성화 및 공장설립에 관한 법률 제2조의 공장 및 부대시설 중 기타 기계 및 장비 제조업(29) 한국표준산업분류에 따른 전기, 가스, 증기 및 공기 조절공급업(D35)</li> <li>불허용도 : 특정대기유해물질 배출업종 및 지정용도이외의 용도</li> </ul>
		건 폐 율	• 70%이하
		용 적 률	• 300%이하
		높 이	-
		배 치	• 건축물의 주된 벽면의 방향은 접한 전면가로의 방향과 일치되게 하며, 전면부에는 조경용지를 배치
		형 태	-
		색 채	<ul style="list-style-type: none"> <li>주조색 : 무채색 또는 저채도 계통의 주변경관과 조화로운 색채의 사용을 권장하며, 원색 사용을 지양</li> <li>보조색 : 주조색과 같은 계통의 색상 권장</li> </ul>
		건 축 선	• 중1-22호선, 중3-411호선, 소1-301호선변 부지경계선으로부터 폭5m의 건축한계선 지정

# 경 남 공 보

제2642호

2023. 11. 16.(목)

도면번호	위치	구 분	계 획 내 용
I-BL1-③	양산시 어곡동 산201-9번지 일원	용 도	<ul style="list-style-type: none"> <li>지정용도 : 산업집적활성화 및 공장설립에 관한 법률 제2조의 공장 및 부대시설 중 전기장비 제조업(28)</li> <li>한국표준산업분류에 따른 전기, 가스, 증기 및 공기 조절공급업(D35)</li> <li>불허용도 : 특정대기유해물질 배출업종 및 지정용도 이외의 용도</li> </ul>
		건 폐 율	• 70%이하
		용 적 륜	• 300%이하
		높 이	-
		배 치	• 건축물의 주된 벽면의 방향은 접한 전면가로의 방향과 일치되게 하며, 전면부에는 조경용지를 배치
		형 태	-
		색 채	<ul style="list-style-type: none"> <li>주조색 : 무채색 또는 저채도 계통의 주변경관과 조화로운 색채의 사용을 권장하며, 원색 사용을 지양</li> <li>보조색 : 주조색과 같은 계통의 색상 권장</li> </ul>
		건 축 선	-
I-BL1-④	양산시 어곡동 산201-9번지 일원	용 도	<ul style="list-style-type: none"> <li>지정용도 : 산업집적활성화 및 공장설립에 관한 법률 제2조의 공장 및 부대시설 중 전기장비 제조업(28)</li> <li>한국표준산업분류에 따른 전기, 가스, 증기 및 공기 조절공급업(D35)</li> <li>불허용도 : 특정대기유해물질 배출업종 및 지정용도이외의 용도</li> </ul>
		건 폐 율	• 70%이하
		용 적 륜	• 300%이하
		높 이	-
		배 치	• 건축물의 주된 벽면의 방향은 접한 전면가로의 방향과 일치되게 하며, 전면부에는 조경용지를 배치
		형 태	-
		색 채	<ul style="list-style-type: none"> <li>주조색 : 무채색 또는 저채도 계통의 주변경관과 조화로운 색채의 사용을 권장하며, 원색 사용을 지양</li> <li>보조색 : 주조색과 같은 계통의 색상 권장</li> </ul>
		건 축 선	• 중2-69호선변 부지경계선으로부터 폭5m의 건축한계선 지정
I-BL2	양산시 어곡동 산201-10번지 일원	용 도	<ul style="list-style-type: none"> <li>지정용도 : 산업집적활성화 및 공장설립에 관한 법률 제2조의 공장 및 부대시설 중 기타 운송장비 제조업(31)</li> <li>한국표준산업분류에 따른 전기, 가스, 증기 및 공기 조절공급업(D35)</li> </ul>

# 경 남 공 보

제2642호

2023. 11. 16.(목)

도면번호	위치	구 분	계 획 내 용
			<ul style="list-style-type: none"> <li>• 불허용도 : 특정대기유해물질 배출업종 및 지정용도 이외의 용도</li> </ul>
		건 폐 율	• 70%이하
		용 적 률	• 300%이하
		높 이	-
		배 치	• 건축물의 주된 벽면의 방향은 접한 전면가로의 방향과 일치되게 하며, 전면부에는 조정용지를 배치
		형 태	-
		색 채	<ul style="list-style-type: none"> <li>• 주조색 : 무채색 또는 저채도 계통의 주변경관과 조화로운 색채의 사용을 권장하며, 원색 사용을 지양</li> <li>• 보조색 : 주조색과 같은 계통의 색상 권장</li> </ul>
		건 축 선	• 중2-80호선변 부지경계선으로부터 폭5m의 건축한계선 지정
I-BL3-①	양산시 어곡동 산201-9번지 일원	용 도	<ul style="list-style-type: none"> <li>• 지정용도 : 산업집적활성화 및 공장설립에 관한 법률 제2조의 공장 및 부대시설 중 전기장비 제조업(28) 한국표준산업분류에 따른 전기, 가스, 증기 및 공기 조절공급업(D35)</li> <li>• 불허용도 : 특정대기유해물질 배출업종 및 지정용도이외의 용도</li> </ul>
		건 폐 율	• 70%이하
		용 적 률	• 300%이하
		높 이	-
		배 치	• 건축물의 주된 벽면의 방향은 접한 전면가로의 방향과 일치되게 하며, 전면부에는 조정용지를 배치
		형 태	-
		색 채	<ul style="list-style-type: none"> <li>• 주조색 : 무채색 또는 저채도 계통의 주변경관과 조화로운 색채의 사용을 권장하며, 원색 사용을 지양</li> <li>• 보조색 : 주조색과 같은 계통의 색상 권장</li> </ul>
		건 축 선	• 중2-69호선, 중2-70호선변 부지경계선으로부터 폭5m의 건축한계선 지정
I-BL3-②	양산시 어곡동 산201-9번지 일원	용 도	<ul style="list-style-type: none"> <li>• 지정용도 : 산업집적활성화 및 공장설립에 관한 법률 제2조의 공장 및 부대시설 중 전기장비 제조업(28) 한국표준산업분류에 따른 전기, 가스, 증기 및 공기 조절공급업(D35)</li> <li>• 불허용도 : 특정대기유해물질 배출업종 및 지정용도 이외의 용도</li> </ul>
		건 폐 율	• 70%이하
		용 적 률	• 300%이하

# 경 남 공 보

제2642호

2023. 11. 16.(목)

도면번호	위치	구 분	계 획 내 용
		높 이	-
		배 치	• 건축물의 주된 벽면의 방향은 접한 전면가로의 방향과 일치되게 하며, 전면부에는 조경용지를 배치
		형 태	-
		색 채	• 주조색 : 무채색 또는 저채도 계통의 주변경관과 조화로운 색채의 사용을 권장하며, 원색 사용을 지양 • 보조색 : 주조색과 같은 계통의 색상 권장
		건 축 선	• 중2-70호선변 부지경계선으로부터 폭5m의 건축한계선 지정
I-BL4-①	양산시 어곡동 산212번지 일원	용 도	• 지정용도 : 산업집적활성화 및 공장설립에 관한 법률 제2조의 공장 및 부대시설 중 자동차 및 트레일러 제조업(30) 한국표준산업분류에 따른 전기, 가스, 증기 및 공기 조절공급업(D35) • 불허용도 : 특정대기유해물질 배출업종 및 지정용도이외의 용도
		건 폐 율	• 70%이하
		용 적 륜	• 300%이하
		높 이	-
		배 치	• 건축물의 주된 벽면의 방향은 접한 전면가로의 방향과 일치되게 하며, 전면부에는 조경용지를 배치
		형 태	-
		색 채	• 주조색 : 무채색 또는 저채도 계통의 주변경관과 조화로운 색채의 사용을 권장하며, 원색 사용을 지양 • 보조색 : 주조색과 같은 계통의 색상 권장
		건 축 선	-
I-BL4-②	양산시 어곡동 산201-9번지 일원	용 도	• 지정용도 : 산업집적활성화 및 공장설립에 관한 법률 제2조의 공장 및 부대시설 중 자동차 및 트레일러 제조업(30) 한국표준산업분류에 따른 전기, 가스, 증기 및 공기 조절공급업(D35) • 불허용도 : 특정대기유해물질 배출업종 및 지정용도이외의 용도
		건 폐 율	• 70%이하
		용 적 륜	• 300%이하
		높 이	-

# 경 남 공 보

제2642호

2023. 11. 16.(목)

도면번호	위치	구 분	계 획 내 용
		배 치	• 건축물의 주된 벽면의 방향은 접한 전면가로의 방향과 일치되게 하며, 전면부에는 조경용지를 배치
		형 태	-
		색 채	• 주조색 : 무채색 또는 저채도 계통의 주변경관과 조화로운 색채의 사용을 권장하며, 원색 사용을 지양 • 보조색 : 주조색과 같은 계통의 색상 권장
		건 축 선	• 중2-70호선변 부지경계선으로부터 폭5m의 건축한계선 지정
I-BL4-③	양산시 어곡동 1883번지 일원	용 도	• 지정용도 : 산업집적활성화 및 공장설립에 관한 법률 제2조의 공장 및 부대시설 중 자동차 및 트레일러 제조업(30) 한국표준산업분류에 따른 전기, 가스, 증기 및 공기 조절공급업(D35) • 불허용도 : 특정대기유해물질 배출업종 및 지정용도이외의 용도
		건 폐 율	• 70%이하
		용 적 륜	• 300%이하
		높 이	-
		배 치	• 건축물의 주된 벽면의 방향은 접한 전면가로의 방향과 일치되게 하며, 전면부에는 조경용지를 배치
		형 태	-
		색 채	• 주조색 : 무채색 또는 저채도 계통의 주변경관과 조화로운 색채의 사용을 권장하며, 원색 사용을 지양 • 보조색 : 주조색과 같은 계통의 색상 권장
		건 축 선	• 중2-70호선변 부지경계선으로부터 폭5m의 건축한계선 지정
I-BL5	양산시 어곡동 산220-3번지 일원	용 도	• 지정용도 : 산업집적활성화 및 공장설립에 관한 법률 제2조의 공장 및 부대시설 중 1차금속 제조업(24) 한국표준산업분류에 따른 전기, 가스, 증기 및 공기 조절공급업(D35) • 불허용도 : 특정대기유해물질 배출업종 및 지정용도이외의 용도
		건 폐 율	• 70%이하
		용 적 륜	• 300%이하
		높 이	-
		배 치	• 건축물의 주된 벽면의 방향은 접한 전면가로의 방향과 일치되게 하며, 전면부에는 조경용지를 배치
		형 태	-

# 경 남 공 보

제2642호

2023. 11. 16.(목)

도면번호	위치	구 분	계 획 내 용
		색 채	<ul style="list-style-type: none"> <li>주조색 : 무채색 또는 저채도 계통의 주변경관과 조화로운 색채의 사용을 권장하며, 원색 사용을 지양</li> <li>보조색 : 주조색과 같은 계통의 색상 권장</li> </ul>
		건 축 선	<ul style="list-style-type: none"> <li>소2-702호선변 부지경계선으로부터 폭5m의 건축한계선 지정</li> </ul>
I-BL6	양산시 어곡동 산210번지 일원	용 도	<ul style="list-style-type: none"> <li>지정용도 : 산업집적활성화 및 공장설립에 관한 법률 제2조 제1호의 규정에 의한 1차금속 제조업(24) 한국표준산업분류에 따른 창고 및 운송관련 서비스업(H52), 부동산 임대업(L6811) 전기, 가스, 증기 및 공기 조절 공급업(D35)</li> <li>불허용도 : 지정용도 이외의 용도</li> </ul>
		건 폐 율	<ul style="list-style-type: none"> <li>70%이하</li> </ul>
		용 적 륜	<ul style="list-style-type: none"> <li>300%이하</li> </ul>
		높 이	-
		배 치	<ul style="list-style-type: none"> <li>건축물의 주된 벽면의 방향은 접한 전면가로의 방향과 일치되게 하며, 전면부에는 조정용지를 배치</li> </ul>
		형 태	-
		색 채	<ul style="list-style-type: none"> <li>주조색 : 무채색 또는 저채도 계통의 주변경관과 조화로운 색채의 사용을 권장하며, 원색 사용을 지양</li> <li>보조색 : 주조색과 같은 계통의 색상 권장</li> </ul>
		건 축 선	<ul style="list-style-type: none"> <li>중2-69호선, 중2-70호선, 중3-410호선변 중2-A호선변 부지경계선으로부터 폭5m의 건축한계선 지정</li> </ul>
I-BL7-①	양산시 어곡동 산201-10번지 일원	용 도	<ul style="list-style-type: none"> <li>지정용도 : 산업집적활성화 및 공장설립에 관한 법률 제2조의 공장 및 부대시설 중 기타 기계 및 장비 제조업(29) 한국표준산업분류에 따른 전기, 가스, 증기 및 공기 조절공급업(D35)</li> <li>불허용도 : 지정용도 이외의 용도</li> </ul>
		건 폐 율	<ul style="list-style-type: none"> <li>70%이하</li> </ul>
		용 적 륜	<ul style="list-style-type: none"> <li>300%이하</li> </ul>
		높 이	-
		배 치	<ul style="list-style-type: none"> <li>건축물의 주된 벽면의 방향은 접한 전면가로의 방향과 일치되게 하며, 전면부에는 조정용지를 배치</li> </ul>
		형 태	-
		색 채	<ul style="list-style-type: none"> <li>주조색 : 무채색 또는 저채도 계통의 주변경관과 조화로운 색채의 사용을 권장하며, 원색 사용을 지양</li> <li>보조색 : 주조색과 같은 계통의 색상 권장</li> </ul>

# 경 남 공 보

제2642호

2023. 11. 16.(목)

도면번호	위치	구 분	계 획 내 용
		건 축 선	<ul style="list-style-type: none"> <li>중1-22호선, 중2-80호선변 부지경계선으로부터 폭5m, 중2-81호선변 부지경계선으로부터 폭10m의 건축한계선 지정</li> </ul>
I-BL7-②	양산시 어곡동 산201-10번지 일원	용 도	<ul style="list-style-type: none"> <li>지정용도 : 산업집적활성화 및 공장설립에 관한 법률 제2조의 공장 및 부대시설 중 기타 기계 및 장비 제조업(29) 한국표준산업분류에 따른 전기, 가스, 증기 및 공기 조절공급업(D35)</li> <li>불허용도 : 지정용도 이외의 용도</li> </ul>
		건 폐 율	• 70%이하
		용 적 량	• 300%이하
		높 이	-
		배 치	• 건축물의 주된 벽면의 방향은 접한 전면가로의 방향과 일치되게 하며, 전면부에는 조경용지를 배치
		형 태	-
		색 채	<ul style="list-style-type: none"> <li>주조색 : 무채색 또는 저채도 계통의 주변경관과 조화로운 색채의 사용을 권장하며, 원색 사용을 지양</li> <li>보조색 : 주조색과 같은 계통의 색상 권장</li> </ul>
		건 축 선	• 중2-80호선, 중2-69호선변 부지경계선으로부터 폭5m의 건축한계선 지정
도면번호	위치	구 분	계 획 내 용
I-BL7-③	양산시 어곡동 산201-10번지 일원	용 도	<ul style="list-style-type: none"> <li>지정용도 : 산업집적활성화 및 공장설립에 관한 법률 제2조의 공장 및 부대시설 중 기타 기계 및 장비 제조업(29) 한국표준산업분류에 따른 전기, 가스, 증기 및 공기 조절공급업(D35)</li> <li>불허용도 : 지정용도 이외의 용도</li> </ul>
		건 폐 율	• 70%이하
		용 적 량	• 300%이하
		높 이	-
		배 치	• 건축물의 주된 벽면의 방향은 접한 전면가로의 방향과 일치되게 하며, 전면부에는 조경용지를 배치
		형 태	-
		색 채	<ul style="list-style-type: none"> <li>주조색 : 무채색 또는 저채도 계통의 주변경관과 조화로운 색채의 사용을 권장하며, 원색 사용을 지양</li> <li>보조색 : 주조색과 같은 계통의 색상 권장</li> </ul>
		건 축 선	• 중2-69호선 부지경계선으로부터 폭5m, 중2-81호선변 부지경계선으로부터 10m의 건축한계선 지정

# 경 남 공 보

제2642호

2023. 11. 16.(목)

도면번호	위치	구 분	계 획 내 용
Ⅱ-1	양산시 어곡동 산201-9번지 일원	용 도	<ul style="list-style-type: none"> <li>지정용도 : 국토의계획 및 이용에 관한 법률 시행령 별표13에 의한 건축물 중 제1종근린생활시설, 제2종근린생활시설, 판매시설</li> <li>불 허용도 : 지정용도이외의 용도</li> </ul>
		건 폐 율	• 60%이하
		용 적 률	• 220%이하
		높 이	• 최고높이 : 높이 5층이하
		배 치	-
		형 태	-
		색 채	-
		건 축 선	• 중2-69호선변 부지경계선으로부터 폭5m의 건축한계선 지정

※ 도시계획시설(도로, 주차장, 녹지, 공원, 수도공급설비, 유수지, 수질오염방지시설 등)은 「도시계획시설의 결정·구조 및 설치기준에 관한 규칙」 및 관련법규에 의해 건축이 가능함으로 별도의 조서를 작성하지 않음

## Ⅲ. 도시관리계획(공원 조성계획) 결정조서(변경없음)

가. 공원 조성계획 결정조서

1) 소공원(361)

가) 부지총괄표

구분	시설명	위치	면적(m²)			비고
			기정	변경	변경후	
합계		-	1,391	-	1,391	-
기정	편익시설	양산시 어곡동 산201-10번지 일원	243	-	243	-
기정	휴양시설	양산시 어곡동 산201-10번지 일원	42	-	42	-
기정	녹지	양산시 어곡동 산201-10번지 일원	1,106	-	1,106	-

나) 시설총괄표

구분	시설명	면적(㎡)			시설규모(㎡)		비고
		기정	변경	변경후	건축면적	연면적	
합계		1,391	-	1,391	-	-	시설율 20%
기정	편익시설	243	-	243	-	-	시설율 17%
기정	휴양시설	42	-	42	-	-	시설율 3%

# 경 남 공 보

제2642호

2023. 11. 16.(목)

구분	시설명	면적(㎡)			시설규모(㎡)		비고
		기정	변경	변경후	건축면적	연면적	
기정	녹지	1,106		1,106	-	-	-

## 다) 일반시설별조서

구분	도면 표시번호	시설명	면적(㎡)	위치	시설규모(㎡)			비고
					건축면적	연면적	층수	
합계			1,391	-	-	-	-	
편익시설	1-1	보행로	219	양산시 어곡동 산201-10번지 일원	-	-	-	-
	1-2	진입광장	24		-	-	-	-
휴양시설	2-1	앉은벽1	8	양산시 어곡동 산201-10번지 일원	-	-	-	-
	2-2	앉은벽2	2		-	-	-	-
	2-3	쉼터	32		-	-	-	-
녹지	-	녹지	1,106	양산시 어곡동 산201-10번지 일원	-	-	-	-

## 2) 소공원(362)

### 가) 부지총괄표

구분	시설명	위치	면적(㎡)			비고
			기정	변경	변경후	
합계		-	4,510	-	4,510	-
기정	편익시설	양산시 어곡동 산222번지 일원	738	-	738	-
기정	휴양시설	양산시 어곡동 산222번지 일원	69	-	69	-
기정	조경시설	양산시 어곡동 산222번지 일원	124	-	124	-
기정	녹지	양산시 어곡동 산222번지 일원	3,579	-	3,579	-

### 나) 시설총괄표

구분	시설명	면적(㎡)			시설규모(㎡)		비고
		기정	변경	변경 후	건축면적	연면적	
합계		4,510	-	4,510	-	-	시설율 18%
기정	편익시설	738	-	738	-	-	시설율 16%
기정	휴양시설	69	-	69	-	-	시설율 2%
기정	조경시설	124	-	124	-	-	-
기정	녹지	3,579	-	3,579	-	-	-

# 경 남 공 보

제2642호

2023. 11. 16.(목)

## 다) 일반시설별조서

구분	도 면 표시번호	시설명	면적(㎡)	위치	시설규모(㎡)			비고
					건축면적	연면적	층수	
합계			4,510	-	-	-	-	-
편익시설	1-1	보행로	557	양산시 어곡동 산222번지 일원	-	-	-	-
	1-2	진입광장	18		-	-	-	-
	1-3	진입램프	163		-	-	-	-
휴양시설	2	쉼터	69	양산시 어곡동 산222번지 일원	-	-	-	-
조정시설	3	옹벽	124	양산시 어곡동 산222번지 일원	-	-	-	-
녹지	-	녹지	3,579	양산시 어곡동 산222번지 일원	-	-	-	-

## 3) 소공원(364)

### 가) 부지총괄표

구분	시설명	위 치	면적(㎡)			비 고
			기정	변경	변경후	
합계		-	3,560	-	3,560	-
기정	편익시설	양산시 어곡동 산202번지 일원	653	-	653	-
기정	휴양시설	양산시 어곡동 산202번지 일원	69	-	69	-
기정	녹지	양산시 어곡동 산202번지 일원	2,838	-	2,838	-

### 나) 시설총괄표

구분	시설명	면적(㎡)			시설규모(㎡)		비고
		기정	변경	변경후	건축면적	연면적	
합계		3,560	-	3,560	-	-	시설율 20%
기정	편익시설	653	-	653	-	-	시설율 18%
기정	휴양시설	69	-	69	-	-	시설율 2%
기정	녹지	2,838	-	2,838	-	-	-

다) 일반시설별조서

구분	도 면 표시번호	시설명	면적(㎡)	위치	시설규모(㎡)			비고
					건축면적	연면적	층수	
합계			3,560	-	-	-	-	
편익시설	1-1	진입램프1	99	양산시 어곡동 산202번지 일원	-	-	-	
	1-2	진입광장	46		-	-	-	
	1-3	보행로	173		-	-	-	
	1-4	진입램프2	195		-	-	-	
	1-5	진입광장	105		-	-	-	
	1-6	진입계단	35		-	-	-	
휴양 시설	2	쉼터	69	양산시 어곡동 산202번지 일원	-	-	-	
녹지	-	녹지	2,838	양산시 어곡동 산202번지 일원	-	-	-	

양산 어곡제2일반산업단지계획 지구단위계획 시행지침(변경없음)

제1장 총 칙

제1조 (목적)

본 지구단위계획 지침은 산업입지 및 개발에 관한 법률 및 동법 시행령에 의해 작성되는 어곡제2일반 산업단지 개발사업구역내 지구단위계획(이하 지구단위계획으로 한다)을 시행함에 있어서 지구단위 계획 결정도에 표시된 내용을 설명하고 지구단위계획구역내의 용도지역·지구, 도시계획시설 및 건축물 대지의 규모, 용도, 형태와 공간 활동 등에 관한 시행지침을 규정함을 목적으로 한다.

제2조 (지침의 적용범위)

본 지침은 어곡제2일반산업단지 내 지구단위계획구역에 적용한다.

제3조 (지침적용의 구성)

본 지침은 5개의 장으로 구성되며 제1장 총칙과 제4장 기타사항, 제5장 지구단위계획운용에 관한 사항은 모든 건축용지에 공통으로 적용되며, 제2장은 산업시설용지에, 제3장은 지원시설용지에 각각 적용한다.

제4조 (지침적용의 기본원칙)

① 본 지침은 환경영향평가, 사전재해영향성검토 등 산업단지개발사업을 추진하는 과정에서 협의완료, 승인된 내용 중 본 계획과 관련된 사항은 수용하여야 하며, 본 지침에 별도로 규정하지 않은 사항에 대하여는 기존의 관련법규 및 양산시 관련조례의 규정을 따른다.

② 본 지침 내용 중 기존의 법, 시행령, 시행규칙 등 관계법령의 내용과 서로 다를 경우에는 이들 중 규제내용이 강화된 것을 따른다.

## 제5조 (용어의 정의)

① 본 지침에서 공통으로 사용하는 용어의 정의는 다음과 같다.

1. “지구단위계획구역”이라 함은 지구단위계획이 적용되는 일단의 지역적 범위를 말한다.
2. “용적률”이라 함은 건축법 제 48조에서 규정하고 있는 지상부 건축물 연면적(동일대지에 2개 이상의 건축물이 있는 경우에는 이들 연면적의 합계로 한다.)의 대지면적에 대한 비율을 말한다.
3. “보행자전용도로”라 함은 차량의 통행이 허용되지 않는 도로를 말한다.
4. “지정용도”라 함은 그 필지에서 건축 가능한 용도를 말하며, 지정용도가 지정된 필지에서는 지정용도 이외의 용도로는 건축할 수 없다.
5. “불허용도”라 함은 관련 법규정에서 허용된다 하더라도 해당 필지에는 허용되지 않은 건축용도를 말하며, 지정용도와 불허용도가 중복될 경우 불허용도가 우선적으로 적용된다.
6. “최고층수”라 함은 지구단위계획에 의하여 지정된 층수 이하로 건축하여야 하는 층수를 말한다.
7. “최저층수”라 함은 지구단위계획에 의하여 지정된 층수 이상으로 건축하여야 하는 층수를 말한다.  
(최상층수에 해당하는 층의 바닥면적은 바로 아래층 바닥면적의 50%이상이어야 한다.)
8. “주조색”이라 함은 건축물의 어느 한면의 외벽면적중 유리창 면적을 제외한 벽면적의 70퍼센트 이상을 차지하는 색깔을 말한다.
9. “보조색”이라 함은 건축물의 어느 한면의 외벽면적중 유리창 면적을 제외한 벽면적의 10퍼센트 이상 30퍼센트 미만을 차지하는 색깔을 말한다.
10. “강조색”이라 함은 건축물의 외장효과를 위하여 사용되는 색깔로서 건축물의 어느 한면의 외벽면적중 유리창 면적을 제외한 벽면적의 10퍼센트 미만을 차지하는 색깔을 말한다.

② 본 지침에서의 층수의 산정은 건축법상의 규정을 따른다.

③ 이 지침에서 정의되지 않은 용어로서 각종 법규에 정의된 용어는 그에 따르며 기타 용어는 관습적인 의미로 해석한다.

## 제2장 산업시설용지

### 제6조 (획지의 분할 및 합병)

- ① 입주업체의 단위규모에 따라 탄력적으로 대응할 수 있도록 분할·합병하여 사용할 수 있다.
- ② 최소획지규모는 1,650㎡ 이상으로 제한하며, 최대획지규모는 제한하지 않는다.

### 제7조 (건축물의 용도)

도면표시 번 호	규 제 내 용	비 고
I-BL1-①	<ul style="list-style-type: none"> <li>• 지정용도</li> <li>- 산업집적활성화 및 공장설립에 관한 법률 제2조의 공장 및 부대시설 중 기타 기계 및 장비 제조업(29) 한국표준산업분류에 따른 전기, 가스, 증기 및 공기 조절 공급업(D35)</li> </ul>	
	<ul style="list-style-type: none"> <li>• 불허용도</li> <li>- 특정대기유해물질 배출업종 및 지정용도이외의 용도</li> </ul>	

# 경 남 공 보

제2642호

2023. 11. 16.(목)

도면표시 번 호	규 제 내 용	비 고
I-BL1-②	<ul style="list-style-type: none"> <li>• 지정용도                             <ul style="list-style-type: none"> <li>- 산업집적활성화 및 공장설립에 관한 법률 제2조의 공장 및 부대시설 중 기타 기계 및 장비 제조업(29) 한국표준산업분류에 따른 전기, 가스, 증기 및 공기 조절 공급업(D35)</li> </ul> </li> </ul>	
	<ul style="list-style-type: none"> <li>• 불허용도                             <ul style="list-style-type: none"> <li>- 특정대기유해물질 배출업종 및 지정용도이외의 용도</li> </ul> </li> </ul>	
I-BL1-③	<ul style="list-style-type: none"> <li>• 지정용도                             <ul style="list-style-type: none"> <li>- 산업집적활성화 및 공장설립에 관한 법률 제2조의 공장 및 부대시설 중 전기장비 제조업(28) 한국표준산업분류에 따른 전기, 가스, 증기 및 공기 조절 공급업(D35)</li> </ul> </li> </ul>	
	<ul style="list-style-type: none"> <li>• 불허용도                             <ul style="list-style-type: none"> <li>- 특정대기유해물질 배출업종 및 지정용도이외의 용도</li> </ul> </li> </ul>	
I-BL1-④	<ul style="list-style-type: none"> <li>• 지정용도                             <ul style="list-style-type: none"> <li>- 산업집적활성화 및 공장설립에 관한 법률 제2조의 공장 및 부대시설 중 전기장비 제조업(28) 한국표준산업분류에 따른 전기, 가스, 증기 및 공기 조절 공급업(D35)</li> </ul> </li> </ul>	
	<ul style="list-style-type: none"> <li>• 불허용도                             <ul style="list-style-type: none"> <li>- 특정대기유해물질 배출업종 및 지정용도이외의 용도</li> </ul> </li> </ul>	
I-BL2	<ul style="list-style-type: none"> <li>• 지정용도                             <ul style="list-style-type: none"> <li>- 산업집적활성화 및 공장설립에 관한 법률 제2조의 공장 및 부대시설 중 기타 운송장비 제조업(31) 한국표준산업분류에 따른 전기, 가스, 증기 및 공기 조절 공급업(D35)</li> </ul> </li> </ul>	
	<ul style="list-style-type: none"> <li>• 불허용도                             <ul style="list-style-type: none"> <li>- 특정대기유해물질 배출업종 및 지정용도이외의 용도</li> </ul> </li> </ul>	
I-BL3-①	<ul style="list-style-type: none"> <li>• 지정용도                             <ul style="list-style-type: none"> <li>- 산업집적활성화 및 공장설립에 관한 법률 제2조의 공장 및 부대시설 중 전기장비 제조업(28) 한국표준산업분류에 따른 전기, 가스, 증기 및 공기 조절 공급업(D35)</li> </ul> </li> </ul>	
	<ul style="list-style-type: none"> <li>• 불허용도                             <ul style="list-style-type: none"> <li>- 특정대기유해물질 배출업종 및 지정용도이외의 용도</li> </ul> </li> </ul>	
I-BL3-②	<ul style="list-style-type: none"> <li>• 지정용도                             <ul style="list-style-type: none"> <li>- 산업집적활성화 및 공장설립에 관한 법률 제2조의 공장 및 부대시설 중 전기장비 제조업(28) 한국표준산업분류에 따른 전기, 가스, 증기 및 공기 조절 공급업(D35)</li> </ul> </li> </ul>	
	<ul style="list-style-type: none"> <li>• 불허용도                             <ul style="list-style-type: none"> <li>- 특정대기유해물질 배출업종 및 지정용도이외의 용도</li> </ul> </li> </ul>	
I-BL4-①	<ul style="list-style-type: none"> <li>• 지정용도                             <ul style="list-style-type: none"> <li>- 산업집적활성화 및 공장설립에 관한 법률 제2조의 공장 및 부대시설 중 자동차 및 트레일러 제조업(30) 한국표준산업분류에 따른 전기, 가스, 증기 및 공기 조절 공급업(D35)</li> </ul> </li> </ul>	
	<ul style="list-style-type: none"> <li>• 불허용도                             <ul style="list-style-type: none"> <li>- 특정대기유해물질 배출업종 및 지정용도이외의 용도</li> </ul> </li> </ul>	
I-BL4-②	<ul style="list-style-type: none"> <li>• 지정용도                             <ul style="list-style-type: none"> <li>- 산업집적활성화 및 공장설립에 관한 법률 제2조의 공장 및 부대시설 중 자동차 및 트레일러 제조업(30) 한국표준산업분류에 따른 전기, 가스, 증기 및 공기 조절 공급업(D35)</li> </ul> </li> </ul>	
	<ul style="list-style-type: none"> <li>• 불허용도                             <ul style="list-style-type: none"> <li>- 특정대기유해물질 배출업종 및 지정용도이외의 용도</li> </ul> </li> </ul>	
I-BL4-③	<ul style="list-style-type: none"> <li>• 지정용도                             <ul style="list-style-type: none"> <li>- 산업집적활성화 및 공장설립에 관한 법률 제2조의 공장 및 부대시설 중 자동차 및 트레일러 제조업(30) 한국표준산업분류에 따른 전기, 가스, 증기 및 공기 조절 공급업(D35)</li> </ul> </li> </ul>	
	<ul style="list-style-type: none"> <li>• 불허용도                             <ul style="list-style-type: none"> <li>- 특정대기유해물질 배출업종 및 지정용도이외의 용도</li> </ul> </li> </ul>	

# 경 남 공 보

제2642호

2023. 11. 16.(목)

도면표시 번 호	규 제 내 용	비 고
I-BL5	<ul style="list-style-type: none"> <li>• 지정용도                             <ul style="list-style-type: none"> <li>- 산업집적활성화 및 공장설립에 관한 법률 제2조의 공장 및 부대시설 중 1차금속 제조업(24) 한국표준산업분류에 따른 전기, 가스, 증기 및 공기 조절 공급업(D35)</li> </ul> </li> </ul>	
	<ul style="list-style-type: none"> <li>• 불허용도                             <ul style="list-style-type: none"> <li>- 특정대기유해물질 배출업종 및 지정용도이외의 용도</li> </ul> </li> </ul>	
I-BL6	<ul style="list-style-type: none"> <li>• 지정용도                             <ul style="list-style-type: none"> <li>- 산업집적활성화 및 공장설립에 관한 법률 제2조의 공장 및 부대시설 중 1차금속 제조업(24)</li> <li>- 한국표준산업분류에 따른 전기, 가스, 증기 및 공기 조절 공급업(D35) 창고 및 운송관련 서비스업(H52), 부동산 임대업(L6811)</li> </ul> </li> </ul>	
	<ul style="list-style-type: none"> <li>• 불허용도                             <ul style="list-style-type: none"> <li>- 특정대기유해물질 배출업종 및 지정용도이외의 용도</li> </ul> </li> </ul>	
I-BL7-①	<ul style="list-style-type: none"> <li>• 지정용도                             <ul style="list-style-type: none"> <li>- 산업집적활성화 및 공장설립에 관한 법률 제2조의 공장 및 부대시설 중 기타 기계 및 장비 제조업(29) 한국표준산업분류에 따른 전기, 가스, 증기 및 공기 조절 공급업(D35)</li> </ul> </li> </ul>	
	<ul style="list-style-type: none"> <li>• 불허용도                             <ul style="list-style-type: none"> <li>- 특정대기유해물질 배출업종 및 지정용도이외의 용도</li> </ul> </li> </ul>	
I-BL7-②	<ul style="list-style-type: none"> <li>• 지정용도                             <ul style="list-style-type: none"> <li>- 산업집적활성화 및 공장설립에 관한 법률 제2조의 공장 및 부대시설 중 기타 기계 및 장비 제조업(29) 한국표준산업분류에 따른 전기, 가스, 증기 및 공기 조절 공급업(D35)</li> </ul> </li> </ul>	
	<ul style="list-style-type: none"> <li>• 불허용도                             <ul style="list-style-type: none"> <li>- 특정대기유해물질 배출업종 및 지정용도이외의 용도</li> </ul> </li> </ul>	
I-BL7-③	<ul style="list-style-type: none"> <li>• 지정용도                             <ul style="list-style-type: none"> <li>- 산업집적활성화 및 공장설립에 관한 법률 제2조의 공장 및 부대시설 중 기타 기계 및 장비 제조업(29) 한국표준산업분류에 따른 전기, 가스, 증기 및 공기 조절 공급업(D35)</li> </ul> </li> </ul>	
	<ul style="list-style-type: none"> <li>• 불허용도                             <ul style="list-style-type: none"> <li>- 특정대기유해물질 배출업종 및 지정용도이외의 용도</li> </ul> </li> </ul>	

※ 산업단지 내 건축물의 지붕 및 옥상 등에 「산업집적법 시행령」 제21조제2항제2호가목2)의 태양에너지 이용하여 「전기사업법」에 의거 발전업을 경영하고자 하는 자는 제조 활동에 영향을 주지 않는 범위에서 입주가능 (태양력발전업 D35114)

※ 「산업집적법」 제38조의2 제1항 제2호에 의하여 한국자산관리공사가 입주기업의 재무구조 개선을 지원하기 위하여 취득한 산업용지 또는 공장 등을 임대하는 경우에 한하여 입주허용(부동산 임대업 L6811)

## 제8조 (건축물의 밀도 및 높이)

① 도면표시 방법은 다음과 같다.

용적률	최고층수	300	-
건폐율	최저층수	70	-

② 산업시설용지의 건폐율은 70%이하, 용적률은 300%이하로 적용한다.

③ 건축물의 층수는 건폐율 용적률에 한도내에서 계획할 수 있다.

**제9조 (건축물의 색채)** 건축물 외벽과 지붕의 색채는 다음의 기준을 따른다.

주 조 색	보 조 색
• 무채색 또는 지채도 계통의 주변경관과 조화로운 색채의 사용을 권장하며, 원색 사용을 지양	• 주조색과 같은 계통의 색상 권장

**제10조 (건축선)** 산업단지의 통풍환경을 개선 및 조경공간 확보를 하기 위하여 일부 산업시설용지에 건축선을 다음과 같이 지정한다.

도면표시 번 호	구분	규제내용
I-BL1-①	건축선	• 중1-22호선, 소1-301호선변 부지경계선으로부터 폭5m의 건축한계선 지정
I-BL1-②		• 중1-22호선, 중3-411호선, 소1-301호선변 부지경계선으로부터 폭5m의 건축한계선 지정
I-BL1-③		-
I-BL1-④		• 중2-69호선변 부지경계선으로부터 폭5m의 건축한계선 지정
I-BL2		• 중2-80호선변 부지경계선으로부터 폭5m의 건축한계선 지정
I-BL3-①		• 중2-69호선, 중2-70호선변 부지경계선으로부터 폭5m의 건축한계선 지정
I-BL3-②		• 중2-70호선변 부지경계선으로부터 폭5m의 건축한계선 지정
I-BL4-①		-
I-BL4-②		• 중2-70호선변 부지경계선으로부터 폭5m의 건축한계선 지정
도면표시 번호	구분	규제내용
I-BL4-③	건축선	• 중2-70호선변 부지경계선으로부터 폭5m의 건축한계선 지정
I-BL5		• 소2-702호선변 부지경계선으로부터 폭5m의 건축한계선 지정
I-BL6		• 중2-69호선, 중2-70호선, 중3-410호선변 중2-A호선변 부지경계선으로부터 폭5m의 건축한계선 지정
I-BL7-①		• 중1-22호선, 중2-80호선변 부지경계선으로부터 폭5m, 중2-81호선변 부지경계선으로부터 폭10m의 건축한계선 지정
I-BL7-②		• 중2-80호선, 중2-69호선변 부지경계선으로부터 폭5m의 건축한계선 지정
I-BL7-③		• 중2-69호선 부지경계선으로부터 폭5m, 중2-81호선변 부지 경계선으로부터 10m의 건축한계선 지정

**제11조 (담장과 조경용지 설치)**

- ① 가로변에 면한 대지내 담장은 경관향상 및 개방감 확보를 위해 투과형 담장 및 헨스 또는 수목 등으로 설치하여야 한다.
- ② 개별공장 건축시 경관향상 및 차폐를 위해 건축물 전면부에 조경용지를 배치하여야 한다.

**제12조 (차량의 대지내 진출입)**

① 다음 각 호의 1에 해당하는 구간에는 차량출입구를 설치할 수 없다.

1. 완충녹지 등 도시계획시설이 설치된 곳. 단, 비상용 차량의 경우는 예외로 한다.

② 도로에서 각 대지의 주차장으로 직접 주차하여서는 아니 되며, 별도의 대지내의 주차통로를 통해 주차하여야 한다.

③ 대지로의 차량진출입은 그 대지가 면하고 있는 도로의 위계가 가장 낮은 도로에서 하는 것을 원칙으로 하며 여건상 불합리한 경우는 그러하지 아니하다.

## 제13조 (주차장)

① 산업시설용지 내 개별공장 입지시 부설주차장의 규모는 주차장법 및 관련 규정에서 정하는 기준의 100% 이상을 확보토록 권장한다.

② 산업시설용지 내 대형차량의 주차공간은 1면 이상 확보토록 권장한다.

③ 기타 설치기준은 주차장법 및 관련 규정에서 정하는 바에 따른다.

**제14조 (장애인을 위한 계획)** 다중이용시설로 건축하는 건축물은 장애인이 쉽게 이용할 수 있도록 계획을 수립하되 보건복지부령에 의한 장애인 편의시설 및 설비의 설치기준에 관한 규칙과 양산시 관련 조례를 적용한다.

## 제3장 지원시설용지

**제15조 (건축물의 용도)** 지원시설용지에서의 용도 규제는 다음과 같다.

도면표시번호	규 제 내 용
II-1	<ul style="list-style-type: none"> <li>• 지정용도                             <ul style="list-style-type: none"> <li>- 국토의계획 및 이용에 관한 법률 시행령 별표13에 의한 건축물 중 제1종근린생활시설, 제2종근린생활시설, 판매시설</li> </ul> </li> <li>• 불허용도                             <ul style="list-style-type: none"> <li>- 권장용도 이외의 시설</li> </ul> </li> </ul>

## 제16조 (건축물의 밀도 및 높이)

① 도면표시 방법은 다음과 같음

용적률	최고층수	220	5층
건폐율	최저층수	60	-

② 지원시설용지의 건폐율은 60%이하로 한다.

③ 용적률은 220%이하를 적용한다.

④ 건축물의 층수는 국토의 계획 및 이용에 관한 법률 및 양산시 도시계획조례에서 정하는 바에 따른다.

## 제17조 (건축물의 배치 및 형태)

① 계단실과 승강기 및 주차장(주차설비 포함)은 보행자전용도로변에 설치할 수 없다. 단 계단실과 승강기 외벽의 50%이상 투시형으로 할 경우에는 보행자전용도로변에 설치할 수 있다.

② 건축물의 외벽에 반사율이 낮은 유리의 사용을 권장한다.

**제18조 (건축물의 색채)**

① 건축물 외벽과 지붕의 색채는 다음의 기준을 따른다.

주 조 색	보 조 색
• 무채색 또는 저채도 계통의 주변경관과 조화로운 색채의 사용을 권장하며, 원색 사용을 지양	• 주조색과 같은 계통의 색상 권장

② 건축물 중 외벽의 70% 이상이 유리로 마감될 경우에는 나머지 벽면색은 제1항에 의한 제한을 받지 아니한다.

**제19조 (건축선)** 산업단지의 통풍환경을 개선 및 조경공간 확보를 하기 위하여 지원시설용지에 건축선을 다음과 같이 지정한다.

도면표시번호	구분	규제내용
Ⅱ-1	건축선	• 중2-69호선변 부지경계선으로부터 폭 5m의 건축한계선 지정

**제20조 (차량의 대지내 진출입)**

① 다음 각 호의 1에 해당하는 구간에는 차량출입구를 설치할 수 없다.

1. 보행자전용도로 등 도시계획시설이 설치된 곳. 단, 비상용 차량의 경우는 예외로 한다.

② 도로에서 각 대지의 주차장으로 직접 주차하여서는 아니되며, 별도의 대지내의 주차통로를 통해 주차하여야 한다.

**제21조 (주차장)** 지원시설용지 내 주차장은 주차장법 및 관련 규정에서 정하는 바에 따른다.

**제22조 (장애인을 위한 계획)** 다중이용시설로 건축하는 건축물은 장애인이 쉽게 이용할 수 있도록 계획을 수립하되 보건복지부령에 의한 장애인 편의시설 및 설비의 설치기준에 관한 규칙과 양산시 관련 조례를 적용한다.

**제4장 기타사항****제23조 (옥외광고물에 관한 사항)**

① 1개 업소에서 설치할 수 있는 간판의 수는 3개 이내로 제한하며, 가능한 지주형 간판에 집약설치를 유도한다.

② 지주이용 간판의 설치기준은 다음과 같다.

1. 간판의 윗부분까지의 높이는 지면으로부터 10미터 이내, 1면의 면적은 10제곱미터 이내, 합계 면적은 40제곱미터 이내여야 한다.
2. 같은 장소 또는 건물의 부지에서 2개 이상의 업소를 표시하려는 경우에는 하나의 간판에 연립형으로 표시하여야 한다. 다만, 건물의 규모, 업소의 수 등 여건상 하나의 간판으로 표시가 곤란하다고 인정되는 경우에는 시·군 심의위원회 심의를 거쳐 하나의 간판을 추가로 표시할 수 있다.
3. 대지의 경계선으로부터 50센티미터 이상의 거리를 두어서 보행인 및 차량 등의 통행에 방해가 되지 아니하도록 하여야 한다.

- ③ 돌출간판 및 옥상간판은 가로의 미관을 고려하여 불허한다.
- ④ 보행자전용도로변에는 입체형 간판 또는 차양, 현수막을 이용한 간판을 권장한다.
- ⑤ 기타 옥외광고물과 관련된 설치방법은 옥외광고물관리법, 동법 시행령 및 경상남도 옥외광고물등의 관리와 옥외광고산업 진흥에 관한 조례와 양산시 옥외광고물 등 관리와 옥외광고산업진흥에 관한 조례 등에 따른다.

#### 제24조 (가설건축물 및 기타)


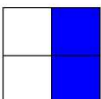
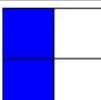


- ① 옥상에 설치되는 물탱크 중 기성제품은 노출시켜서는 안된다.
- ② 산업시설용지를 제외하고는 본 지침에서 정하고 있는 사항 외의 가설건축물은 설치할 수 없다.

#### 제5장 지구단위계획 운용에 관한 사항

**제26조 (지구단위계획 지침의 적용범위)** 지구단위계획지침은 다음 각 호의 행위 시 적용된다.

1. 신축건축물 및 신축구조물
2. 재축 건축물 및 구조물
3. 증축 또는 대수선시의 해당부분

#### 별표 1: 지구단위계획 규제사항 도면표시 방법

규 제 사 항	도면표시 방법	비 고
지구단위계획구역		-
건축물의 용도 및 가구·획지번호	<div style="border: 1px solid black; padding: 5px; display: inline-block;">I-BL1-①</div>	로마자자 : 시설용지 구분 영어대문자 및 아라비아 숫자 : 가구·획지번호
건축물의 층수		표시 우측하단에 아라비아 숫자는 최저층수, 우측상단은 최고층수를 표시
건물의 건폐율, 용적률		표시 좌측하단에 아라비아숫자는 최대 건폐율, 좌측상단은 최대용적률을 표시
건축한계선		-
획지선		-

**15. 「국토의 계획 및 이용에 관한 법률」 제88조 및 같은 법 시행령 제97조에 따른 도시계획시설 사업의 실시계획 인가에 관한 사항(변경)**

가. 사업시행자의 위치(변경없음) : 경상남도 양산시 어곡동 산210번지 일원

나. 사업의 종류 및 명칭(변경없음)

- 1) 종 류 : 도시계획시설(도로, 주차장, 녹지, 공원, 수도공급설비, 유수지)사업
- 2) 명 칭 : 양산 어곡제2일반산업단지 조성사업

다. 사업의 면적 또는 규모(변경없음) : A=50,290㎡

구 분		면적 또는 규모	비 고
도 로	중로 1-22	L=158m, B=20m, A=2,940㎡	
	중로 2-69	L=516m, B=15m, A=8,013㎡	
	중로 2-70	L=305m, B=16m, A=5,379㎡	
	중로 2-80	L=142m, B=17m, A=2,814㎡	
	중로 2-81	L=127m, B=18m, A=1,945㎡	
	중로 2-101	L=144m, B=15m, A=1,117㎡	
	중로 3-401	L=225m, B=12m, A=2,873㎡	
	중로 3-410	L=896m, B=12m, A=10,801㎡	
	중로 3-411	L=264m, B=12m, A=3,316㎡	
	소로 1-89	L=26m, B=10m, A=282㎡	
	소로 1-301	L=728m, B=10m, A=7,050㎡	
	소로 2-702	L=328m, B=8m, A=2,658㎡	
	소로 2-15	L=281m, B=8m, A=2,107㎡	지구 외
	소로 3-400	L=212m, B=5m, A=1,102㎡	
주 차 장	주차장 339	A=3,379㎡	
	주차장 350	A=3,000㎡	
녹 지	완충녹지 416	A=16,029㎡	
	완충녹지 417	A=32,740㎡	
공 원	소공원 361	A=1,391㎡	
	소공원 362	A=4,510㎡	
	소공원 364	A=3,560㎡	
수도공급설비	수도공급설비(배수지) 314	A=1,177㎡	
	수도공급설비(가압장) 332	A=178㎡	
유수지	저류시설 21	A=5,191㎡	

라. 사업시행자의 성명 및 주소(변경없음)

- 1) 성 명 : (주)대동하이텍 대표이사 도윤석
- 2) 주 소 : 경상남도 김해시 호계로 435, 201호(부원동, 케이타운)

마. 사업의 착수예정일 및 준공예정일(변경)

- 1) 착 수 일 : 2011. 04. 07.
- 2) 준공예정일 : (기정) 2023. 12. 31.  
(변경) 2026. 12. 31.(증 3년)

# 경 남 공 보

제2642호

2023. 11. 16.(목)

바. 수용 또는 사용할 토지 또는 건물의 소재지·지번·지목 및 면적, 소유권과 소유권외의 권리의 명세 및 그 소유자·권리자의 성명·주소(변경없음)

: 「산업단지 인·허가 절차 간소화를 위한 특별법」 제8조 및 「산업입지 및 개발에 관한 법률」 제7조의4, 같은법 시행령 제9조 제1항 제8호 수용·사용할 토지·건축물 기타 물건이나 권리가 있는 경우 그 세목과 그 소유자 및 「공익사업을 위한 토지 등의 취득 및 보상에 관한 법률」 제2조 제5호의 규정에 의한 관계인의 성명·주소와 동일함

## 16. 지정(개발계획) 구역계 좌표조서(변경없음)

번호	좌표		비고	번호	좌표		비고
	X	Y			X	Y	
1	201066.4233	209599.4592		35	201133.4010	209828.2396	
2	201066.7200	209625.2260		36	201391.1820	209830.4680	
3	201083.9000	209645.1436		37	201134.8040	209831.9736	
4	201084.4940	209649.1076		38	201387.6710	209834.8740	
5	201085.0270	209652.0596		39	201136.3130	209835.6706	
6	200724.0880	209653.1460		40	200571.4420	209836.4050	
7	201085.6380	209654.9966		41	201137.9560	209839.3066	
8	200708.4890	209657.6740		42	200578.2100	209841.8990	
9	201086.3780	209657.9166		43	201268.1950	209842.3066	
10	201087.7690	209662.7226		44	201139.6650	209842.9006	
11	201087.9540	209663.7056		45	201384.7160	209844.4580	
12	201093.4830	209683.7666		46	201141.5290	209846.4336	
13	200655.0430	209705.8500		47	201383.1500	209846.9920	
14	200653.9370	209712.4680		48	201382.9810	209847.2620	
15	200653.1060	209718.1490		49	200586.2570	209848.4300	
16	201323.4360	209778.0966		50	201381.2280	209848.8430	
17	201312.6790	209779.5546		51	201143.5360	209849.8666	
18	201309.9160	209783.4516		52	200587.8880	209851.6830	
19	200552.8170	209793.7420		53	200589.1180	209853.1440	
20	200560.7160	209800.8660		54	201146.1920	209854.0736	
21	200562.6030	209802.5680		55	200591.8200	209856.2280	
22	201361.7880	209803.8716		56	201148.4560	209857.3586	
23	201363.3730	209805.0256		57	200595.0530	209858.1640	
24	201373.3510	209812.2976		58	201373.2000	209858.5780	
25	201374.0530	209812.7666		59	201150.8320	209860.5426	
26	201378.4500	209815.7066		60	200597.4550	209860.7440	
27	201379.4080	209816.3476		61	200600.3760	209863.3640	

# 경 남 공 보

제2642호

2023. 11. 16.(목)

번호	좌표		비고	번호	좌표		비고
	X	Y			X	Y	
28	201384.1980	209819.2686		62	201153.3050	209863.6656	
29	201384.8250	209819.6516		63	201369.0340	209866.3540	
30	201386.5010	209820.7616		64	201155.8830	209866.7076	
31	201390.1250	209823.2626		65	200603.9780	209868.6630	
32	201132.1340	209824.4666		66	201158.5950	209869.6246	
33	201392.8240	209824.9896		67	201365.2980	209871.6020	
34	201394.2741	209825.9017		68	201160.6950	209871.7496	
69	200609.8220	209874.1260		102	201295.0871	209990.0411	
70	200610.9030	209874.5710		103	201290.4051	209993.9921	
71	201359.1120	209878.4260		104	200658.4230	209996.8860	
72	201357.3141	209882.9881		105	201288.4641	209997.7131	
73	201356.7771	209891.0091		106	201289.7561	210001.3111	
74	201364.4951	209895.2251		107	201287.3381	210002.0751	
75	201360.8921	209902.5831		108	201285.1421	210002.7691	
76	201194.3690	209902.7636		109	201284.0031	210004.5491	
77	201195.0200	209903.4976		110	201280.3761	210006.0781	
78	201222.8280	209905.5456		111	201282.7471	210007.6561	
79	201356.6681	209912.0431		112	201266.3091	210024.0821	
80	201353.6221	209916.6941		113	201262.8951	210025.8961	
81	201355.4291	209919.5131		114	201263.9251	210027.1321	
82	201212.8696	209919.8712		115	201212.9070	210086.1974	
83	201354.1961	209920.2151		116	201207.4631	210094.7801	
84	201350.9581	209922.0581		117	201204.2461	210099.3271	
85	201348.2481	209924.2471		118	201201.8741	210101.9011	
86	201345.6321	209927.6291		119	201201.1961	210102.6361	
87	201345.5651	209930.6581		120	201193.3720	210120.1556	
88	201343.6181	209932.6431		121	201190.3011	210123.3583	
89	201341.7261	209938.1071		122	200741.4570	210148.6860	
90	201339.5011	209942.0951		123	200742.4490	210157.2370	
91	201335.4051	209947.5241		124	200742.1570	210160.3440	
92	201332.3701	209951.1191		125	200741.9700	210162.3320	
93	201331.8361	209954.0541		126	200741.9380	210168.6970	
94	201328.1411	209954.8121		127	200744.2270	210172.4650	
95	201324.2871	209958.4921		128	201125.9188	210175.5342	
96	201317.2691	209964.7641		129	201106.9087	210177.2275	
97	201313.5681	209968.8791		130	200749.3797	210185.4871	

# 경 남 공 보

제2642호

2023. 11. 16.(목)

번호	좌표		비고	번호	좌표		비고
	X	Y			X	Y	
98	201310.7831	209972.9421		131	201141.1928	210186.6671	
99	201310.5881	209978.9891		132	200752.7073	210191.2307	
100	201303.0411	209983.5811		133	201085.2734	210191.6410	
101	201301.3911	209984.5851		134	200756.6399	210196.6721	
135	200761.7825	210201.5089		150	200945.3107	210260.0194	
136	201069.2473	210203.6522		151	200887.8486	210260.2075	
137	200769.6478	210208.4617		152	200939.9520	210261.2794	
138	200786.8907	210214.8100		153	200933.4899	210262.0669	
139	201038.7976	210220.4679		154	200922.1420	210263.1694	
140	201010.8026	210231.5686		155	200916.4680	210263.1694	
141	200807.7638	210232.0409		156	200915.0070	209592.1480	
142	200826.5177	210240.2254		157	201239.9750	210050.6414	
143	200996.3765	210240.3318		158	201254.3930	210031.4014	
144	200984.8710	210246.0018		159	200553.0700	209808.7784	
145	200848.5491	210249.6802		160	200540.5230	209822.6324	
146	200974.3111	210250.0968		161	200550.9970	209825.5024	
147	200967.6914	210254.6643		162	200568.6130	209845.4504	
148	200960.5990	210257.1843		163	200569.5980	209839.7244	
149	200953.0337	210258.7593		164	201269.0970	210014.8234	

## 17. 사업시행자 취소 요건에 관한 사항(변경없음)

- 본 산업단지계획 및 산업단지 외 개발사업 승인 후 2년 이내에 산업단지개발사업에 착수하지 아니하거나 사업계획에 정하여진 개발기간내에 산업단지개발사업을 완료하지 아니하거나 완료할 가능성이 없는 경우로서, 계획승인을 고시한 날부터 2년이 경과한 날까지 계획승인을 받은 사업시행토지면적의 100분의 30 이상의 토지에 대한 소유권을 확보하지 못한 경우에는 조건 없이 사업시행자 자격을 취소할 수 있습니다.

## 18. 관련도서의 열람방법(변경없음)

- 관련도서는 경남도청 산업단지정책과(☎055-211-3223) 및 양산시 미래산업과(☎055-392-2962)에 비치하여 이해관계인 및 일반인에게 보입니다(관련도서 게재생략). 끝.

● 경상남도 고시 제2023-509호

**도로구역 결정(변경)에 따른 토지세목 변경고시**

경상남도 고시 제2023-161호(2023.4.13.)로 도로구역 결정(변경)고시한, 『지1022호 양산 원동도로 굴곡 개량공사』와 관련하여 「도로법」 제25조제3항 및 같은 법 시행령 제24조제2항에 따른 도로구역의 결정(변경)에 편입되는 토지의 세목을 「공익사업을 위한 토지 등의 취득 및 보상에 관한 법률」 제22조에 따라 아래와 같이 변경 고시합니다.

2023년 11월 16일

경 상 남 도 지 사

**1. 도로구역 결정(변경)내용**

구분	종류	노선 번호	노선명	위치	면적 (㎡)	기점	종점	주요통과지	총연장 (km)
당초	지방도	1022호	원동	양산시 원동면 서룡리	8,135	양산시 원동면 서룡리 산187-4	양산시 원동면 서룡리 산185-10	-	0.35
변경	지방도	1022호	원동	양산시 원동면 서룡리	8,282	양산시 원동면 서룡리 산187-4	양산시 원동면 서룡리 산185-10	-	0.35

**2. 도로구역 결정(변경) 사유 :** 분할측량 결과에 따른 토지세목변경

**3. 해당 도로공사의 사업 시행기간:** 2023. 06. 28. ~ 2024. 4. 22.

**4. 수용 또는 사용할 토지의 세목 :** 붙임1참조

**5. 도로구역과 지적선이 표시된 지형도면 :** 토지이용규제정보시스템에서 열람가능

**6. 도면의 열람기간 및 열람장소**

가. 열람기간 : 고시일로부터 30일간

나. 열람장소 : 경상남도 도로관리사업소, 양산시 도로과

# 경 남 공 보

제2642호

2023. 11. 16.(목)

## [붙임1] 수용 또는 사용할 토지 세목조서

※ 지방도1022호선 “지1022호 양산 원동도로 굴곡개량공사”에 따라 편입되는 면적임.

연번	토지 소재지		지 번		지목	지적 면적 (㎡)	편입 면적 (㎡)	소 유 자		소유자 외 권리		
	양산시		당초	분할				성 명	주 소	성 명	주 소	권리 내용
1	원동면	서룡리	산187-4		도	1,982	1,982	국토교통부				
2	원동면	서룡리	산187-3	산187-6	임	20,641	43	박판곤	경남 양산시 동면 호포2길 9			
3	원동면	서룡리	산188-3	산188-7	임	25,861	13	김지혜	서울 서대문구 북아현로18길 63-8(북아현동)			
				산188-8	임	“	8	김지혜	서울 서대문구 북아현로18길 63-8(북아현동)			
4	원동면	서룡리	산188-4		도	3,087	3,087	경상남도				
5	원동면	서룡리	1278-4	1278-10	대	638	8	주식회사 에이치에스 비	부산 해운대구 달맞이길35, 101동 1702호(중동현대아 쿠아팰리스해운대)	해운대농업 협동조합	부산 해운대구 좌동로93	근저당
6	원동면	서룡리	산190-3	산190-1 0	임	1,675	646	홍승미, 주식회사 케이티	경남 김해시 분성로499번길 9, 103동 1401호 (어방동, 신정김해 미소지움아파트) 경기도 성남시 분당구 정자동206			
7	원동면	서룡리	산190-2		도	772	267	국토교통부				
8	원동면	서룡리	산190-1	산190-9	임	326	24	정현철	경남 양산시 북안북6길 24-1(북부동)			
9	원동면	서룡리	산192-2		임	1,246	32	국토교통부				
10	원동면	서룡리	산185-10		도	3,179	2,172	경상남도				

## ● 경상남도 고시 제2023-510호

## 고성 양촌·용정일반산업단지계획(변경) 승인·고시

경상남도 고시 제2023-470호(2023.10.19.)로 승인 및 지형도면 고시된 고성 양촌·용정일반산업단지에 대하여 「산업단지 인·허가 절차 간소화를 위한 특별법」 제15조의 규정에 따라 수용·사용할 토지·건축물, 그 밖의 물건 등 세목에 대하여 아래와 같이 변경 고시합니다.

2023년 11월 16일

## 경 상 남 도 지 사

## □ 고성 양촌·용정일반산업단지계획

## 1. 산업단지의 명칭

- 고성 양촌·용정일반산업단지

## 2. 산업단지의 지정목적 및 필요성

- 사업대상지는 조선, 해양플랜트 및 해상풍력 발전설비 생산거점으로 조성하기 위하여 ‘고성 조선해양산업특구’로 지정된 지역으로
- 해안에 위치하고 공유수면 매립 등을 통한 충분한 용지 확보가 가능한 최적의 입지여건을 활용하여 조선, 해양플랜트 및 해상풍력 발전설비 제조업 운영을 위한 산업단지로 개발하여, 고성군 지역 거점산업으로 육성하고 지역경제 활성화와 국가균형발전을 도모하고자 함.

## 3. 지정 대상지역의 위치 및 면적

- 가. 위치 : 고성군 동해면 양촌리 산9-7번지 일원
- 나. 면적 : 1,574,366㎡ (육상부 733,548㎡, 해상부 매립 840,818㎡)

## 4. 산업단지의 개발기간 및 개발방법

- 가. 개발기간 : 2023년 10월 19일 ~ 2027년 12월 31일
- 나. 개발방법 : 민간개발방식(실수요자 100%)

## 5. 주요 유치업종

- 금속가공제품제조업(C25), 기타운송장비제조업(C31), 전기, 가스, 증기 및 공기 조절 공급업(D35) 중 태양력발전업(D35114)(지붕 및 옥상에 한함)

## 6. 사업시행자의 주소 및 성명

가. 주 소 : 경상남도 고성군 동해면 내산3길 51-1

나. 성 명 : 에스케이오션플랜트 주식회사 대표 이 승 철

## 7. 사업시행지역의 토지이용현황

가. 지목별 현황

구분	합계	임야	전	과수원	답	기타
필지수(개)	130	50	41	1	10	28
면적(㎡)	733,548	657,600	35,960	9,367	3,175	27,446
구성비(%)	100.0	89.6	4.9	1.3	0.4	3.8

※ 해상부 매립 840,818㎡

나. 소유자별 현황

구분	합계	국유지					공유지		사유지
		소계	국 토 교통부	환경부	기 획 재정부	기상청	소계	고성군	
필지수	130	17	2	3	11	1	2	2	111
면적 (㎡)	733,548	7,944	609	975	6,169	191	3,629	3,629	721,975
구성비 (%)	100.0	1.1	0.1	0.1	0.8	0.1	0.5	0.5	98.4

※ 해상부 매립 840,818㎡

## 8. 토지이용계획 및 기반시설계획

가. 토지이용계획

구분	면적(㎡)	구성비(%)	비 고
합계	1,574,366	100.0	
산업시설용지	958,887	60.9	
지원시설용지	75,589	4.8	지원시설용지 4개소
공공시설용지	539,890	34.3	
도로	115,023	7.3	
주차장	53,957	3.4	주차장 3개소
공원	66,471	4.2	근린공원 1개소
녹지	286,537	18.3	완충녹지 2개소
하천	17,902	1.1	도로 중복면적 554㎡ 제외

# 경 남 공 보

제2642호

2023. 11. 16.(목)

## 나. 기반시설계획

### 1) 교통시설계획

구 분		면적 또는 규모	비 고
도 로	중로1-1	L=890m, B=20m, A=17,391m <sup>2</sup>	
	중로1-2	L=1,317m, B=20m, A=87,907m <sup>2</sup>	
	중로2-1	L=650m, B=15m, A=9,725m <sup>2</sup>	
주차장	주차장 1	A=24,073m <sup>2</sup>	
	주차장 2	A=19,711m <sup>2</sup>	
	주차장 3	A=10,173m <sup>2</sup>	

### 2) 공간시설계획

구 분		면적 또는 규모	비 고
공 원	근린공원 1	A=66,471m <sup>2</sup>	
녹 지	완충녹지 1	A=279,509m <sup>2</sup>	
	완충녹지 2	A=7,028m <sup>2</sup>	

### 3) 방재시설계획

구 분		면적 또는 규모	비 고
하 천	용정천 1	A=18,456m <sup>2</sup>	도로중복 면적(554m <sup>2</sup> )

### 4) 유통 및 공급시설계획

#### 가) 용수공급계획

구 분	용수량(m <sup>3</sup> /일)	공급계획	비 고
합 계	1,686	• 국도77호선 내 매설된 상수관로에서 분기하여 용수공급	
공업용수	(공업용수 미사용)		
생활용수	1,686		

#### 나) 전력공급계획

구 분	설비용량(kVA)	최대전력부하(kW)	공급계획	비 고
합 계	61,761	47,546	• 한국전력공사와 별도로 협의하여 인근에 위치한 변전소에서 154KVA로 수전 받을 계획임	
산업시설	51,468	38,282		
기타시설	10,293	9,264		

#### 다) 에너지공급계획

구 분	열수요(Gcal/년)	연료수요량(toe/년)	공급계획	비 고
합 계	342,258	34,515	• 경유 및 LPG 사용	
산업시설	327,939	32,794		
기타시설	14,319	1,721		

#### 라) 통신공급계획

- 단지 내 통신시설은 한국통신공사와 협의하여 공급

# 경 남 공 보

제2642호

2023. 11. 16.(목)

## 5) 환경기초시설계획

### 가) 오·폐수 처리계획

구 분	오·폐수량(m³/일)	처리계획	비 고
합 계	1,290	<ul style="list-style-type: none"> <li>제품생산과정 상 폐수 미발생</li> <li>생활오수는 개인 하수처리시설을 통해 처리</li> </ul>	
폐 수	-		
오 수	1,290		

### 나) 폐기물 처리계획

구 분	폐기물발생량 (ton/년)	처리계획	비 고
합 계	11,558	<ul style="list-style-type: none"> <li>생활폐기물은 분리수거함을 설치하여, 재활용 후 위탁 처리, 재활용 불가능 폐기물은 고성군 폐기물 처리계획에 의거 처리</li> <li>배출시설계 폐기물은 최대한 재활용할 예정</li> <li>재활용 불가능 배출시설계 폐기물은 전문처리업체에 위탁처리</li> </ul>	<ul style="list-style-type: none"> <li>재활용 제외 배출 시설계 폐기물 : 1,985ton/년</li> </ul>
생활폐기물	6,294		
산 업 폐기물	소계	5,264	
	배출 시설계	5,264	
	지정	-	

## 9. 재원조달계획

### 가. 자금조달계획

- 총사업비 840,355백만원 중 사업시행자 예금액으로 513,564백만원 조달
- 326,791백만원은 영업수익금, 유상증자, 사채발행, 차입금 등으로 조달할 계획임

구분	금액(백만원)	구성비(%)	비고
합계	840,355	100.0	
보상비	65,027	7.7	토지, 어업, 이주, 지장물 등
공사비	735,852	87.6	
용역비	15,000	1.8	
예비비	24,476	2.9	사업비의 3%

### 나. 연차별 투자계획

(단위 : 백만원)

구분	계	2022	2023	2024	2025	2026	2027
합계	840,355	64,002	194,079	173,924	197,010	157,154	54,186
보상비	65,027	40,705	12,161	12,161	-	-	-
공사비	735,852	14,933	174,565	154,997	189,572	150,877	50,908
용역비	15,000	6,500	1,700	1,700	1,700	1,700	1,700
예비비	24,476	1,864	5,653	5,066	5,738	4,577	1,578

# 경 남 공 보

제2642호

2023. 11. 16.(목)

**10. 수용·사용할 토지·건축물 기타 물건이나 권리가 있는 경우 그 세목과 그 소유자 및 「공익사업을 위한 토지 등의 취득 및 보상에 관한 법률」 제2조 제5호의 규정에 의한 관계인의 성명·주소(변경) : “붙임”**

## 11. 유치업종 배치계획

구 분	업 종	면 적(m <sup>2</sup> )	구성비(%)	비 고
업종	금속가공제품제조업(C25), 기타운송장비제조업(C31), 전기, 가스, 증기 및 공기 조절 공급업(D35) 중 태양력발전업(D35114)(지붕 및 옥상에 한함)	958,887	100.0	

## 12. 에너지 사용계획

○ 총 에너지 수요

구분	연료사용량(toe/년)	전력사용량(MWh/년)	석유환산톤계(toe/년)
합계	34,515	216,716	84,142
산업시설	32,794	174,517	72,758
기타시설	1,721	42,199	11,384

## 13. 산업단지의 개발을 위한 주요 시설의 지원계획

○ 산업단지 외의 사업(진입도로)

- 산업단지 진입도로에 대해 국토교통부의 지원계획에 따라 시행 예정

## 14. 개발되는 토지 또는 시설물의 관리처분에 관한 계획

구분		면적(m <sup>2</sup> )	구성비(%)	비 고
합계		1,574,366	100.0	-
유상 공급	소계	1,489,993	94.7	시행자 귀속
	산업시설용지	958,887	60.9	시행자 귀속
	지원시설용지	75,589	4.8	시행자 귀속
	도로	115,023	7.3	시행자 귀속 (각종시설물 포함)
	주차장	53,957	3.4	시행자 귀속 (각종시설물 포함)
	녹지	286,537	18.3	시행자 귀속 (각종시설물 포함)
무상 공급	소계	84,373	5.3	-
	공원	66,471	4.2	고성군 귀속 (각종시설물 포함)
	하천	17,902	1.1	경상남도 귀속 (각종시설물 포함)

# 경 남 공 보

제2642호

2023. 11. 16.(목)

## 15. 군관리계획 결정에 대한 「국토의 계획 및 이용에 관한 법률 시행령」 제25조 제6항 각 호의 사항

가. 용도지역 결정(변경)

1) 용도지역 총괄조서(변경)

구 분		면 적 (㎡)			구성비 (%)	비 고
		기 정	변 경	변경후		
합 계		667,231,155.1	-	667,231,155.1	100.00	
도시지역	계	23,350,496.6	증)1,574,366.0	24,924,862.6	3.74	
	소 계	2,788,347.0	-	2,788,347.0	0.42	
	주거지역	제1종전용주거지역	-	-	-	
		제2종전용주거지역	-	-	-	
		제1종일반주거지역	1,763,763.0	1,763,763.0	0.26	
		제2종일반주거지역	878,371.0	878,371.0	0.13	
		제3종일반주거지역	-	-	-	
		준주거지역	146,213.0	146,213.0	0.02	
	상업지역	소 계	184,289.0	184,289.0	0.03	
		중심상업지역	-	-	-	
		일반상업지역	184,289.0	184,289.0	0.03	
		근린상업지역	-	-	-	
		유통상업지역	-	-	-	
	공업지역	소 계	6,297,846.3	증)1,306,868.0	7,604,714.3	1.14
		전용공업지역	-	-	-	
		일반공업지역	6,266,493.3	증)1,306,868.0	7,573,361.3	1.14 해면 2,388,561㎡
		준공업지역	31,353.0	31,353.0	0.00	
	녹지지역	소 계	13,111,554.3	증)267,498.0	13,379,052.3	2.01
		보전녹지지역	455,000.0	-	455,000.0	0.07
		생산녹지지역	4,611,079.0	-	4,611,079.0	0.69
		자연녹지지역	8,045,475.3	증)267,498.0	8,312,973.3	1.25 해면 1,135,705㎡
	미 지 정	968,460.0	-	968,460.0	0.15	해면
도시지역외	계	643,880,658.5	감)1,574,366.0	642,306,292.5	96.26	
	관리지역	소 계	145,890,459.6	감)1,574,354.0	144,316,105.6	21.63
		보전관리지역	42,672,828.7	-	42,672,828.7	6.40
		생산관리지역	28,056,201.9	-	28,056,201.9	4.20
		계획관리지역	75,160,265.0	감)1,574,354.0	73,585,911.0	11.03 해면 95,652㎡
		관 리 지 역	1,164.0	-	1,164.0	0.00
	농 립 지 역	303,258,202.5	감)12.0	303,258,190.5	45.45	
	자연환경보전지역	49,314,574.0	-	49,314,574.0	7.39	
	미 지 정(해면부)	145,417,422.4	-	145,417,422.4	21.79	해면

# 경 남 공 보

제2642호

2023. 11. 16.(목)

※ 기 정 : 산업통상자원부고시 제2023-172호(2023.08.28.)로 고시된 전원개발사업 실시계획 승인(고성 천연가스발전소 건설사업), 변경승인(삼천포화력방파제 및 제4회사장 축조사업, 고성하이화력 1,2호기 건설사업) 및 전원개발사업구역(삼천포화력 취수구축 회사장 축조사업) 일부해제

## 2) 용도지역 결정(변경)조서

구분	면 적 (㎡)			구성비 (%)	비 고
	기 정	변 경	변경후		
합계	1,574,366	-	1,574,366	100.0	
도시지역	-	증)1,574,366	1,574,366	100.0	
일반공업지역	-	증)1,306,868	1,306,868	83.0	
자연녹지지역	-	증)267,498	267,498	17.0	
관리지역	1,574,354	감)1,574,354	-	-	
계획관리지역	1,574,354	감)1,574,354	-	-	
농림지역	12	감)12	-	-	

## ○ 용도지역 결정(변경) 사유서

도면표시 번 호	위 치	용 도 지 역		면적 (㎡)	용 적 륜	결정(변경)사유
		기 정	변 경			
1	동해면 용정리 산3번지 일원	계획관리 지역	일반공업 지역	1,306,856	350% 이하	• 양촌·용정일반산업단지 토지이용계획에 적합한 용도지역으로 변경하고자 함
2	동해면 용정리 산15번지 일원	농림지역	일반공업 지역	12	350% 이하	
3	동해면 양촌리 산9-7번지 일원	계획관리 지역	자연녹지 지역	267,498	100% 이하	

## 3) 용도지구 결정 조서 : 변경 없음

## 나. 지구단위계획구역 결정

### 1) 지구단위계획구역 결정조서

구분	도면표시 번 호	구 역 명	위 치	면 적(㎡)			최초 결정일	비고
				기정	변경	변경후		
신설	1	양촌·용정일반산업단지 지구단위계획구역	동해면 양촌리 산9-7번지 일원	-	증)1,574,366	1,574,366		

### 2) 지구단위계획구역 결정사유서

구분	도면표시 번 호	위 치	면적(㎡)	변경사유
신설	1	양촌·용정일반산업단지 지구단위계획구역	1,574,366	• 양촌·용정일반산업단지를 체계적·계획적으로 관리하기 위한 지구단위계획구역을 신설하고자 함.

# 경 남 공 보

제2642호

2023. 11. 16.(목)

다. 지구단위계획 결정

1) 기반시설의 배치와 규모에 관한 결정(변경) 조서

가) 교통시설

(1) 도로

(가) 총괄표

유별	합 계			1 류			2 류			3 류		
	노선수	연장	면적	노선수	연장	면적	노선수	연장	면적	노선수	연장	면적
합계	3	2,857	115,023	2	2,207	105,298	1	650	9,725	-	-	-
광로	-	-	-	-	-	-	-	-	-	-	-	-
대로	-	-	-	-	-	-	-	-	-	-	-	-
중로	3	2,857	115,023	2	2,207	105,298	1	650	9,725	-	-	-
소로	-	-	-	-	-	-	-	-	-	-	-	-

(나) 도로 결정(변경) 조서

구분	규 모				기능	연장 (m)	기점	종점	사용 형태	주요 경과지	최초 결정일	비고
	등급	류별	번호	폭원 (m)								
신설	중로	1	1	20	집산 도로	890	중로1-2	중로1-22	일반 도로			
신설	중로	1	2	20	집산 도로	1,317	동해면 용정리 1241번지	동해면 양촌리 산1-1번지	일반 도로			
신설	중로	2	1	15	국지 도로	650	중로1-1	중로1-1	일반 도로			

○ 도로 결정사유서

변경전 도로명	변경후 도로명	변경내용	변경사유
-	중로1-1	• 노선 신설 - 폭원 : 20m, 연장 : 890m	• 산업단지 내 원활한 교통처리를 위해 군계획시설 (도로)을 신설하고자 함.
-	중로1-2	• 노선 신설 - 폭원 : 20m, 연장 : 1,317m	
-	중로2-1	• 노선 신설 - 폭원 : 15m, 연장 : 650m	

(2) 주차장 결정조서

구분	도면표시 번호	시설명	위치	면 적 (㎡)			최초 결정일	비고
				기정	변경	변경후		
신설	1	노외 주차장	동해면 용정리 279번지 일원	-	증)24,073	24,073		

# 경 남 공 보

제2642호

2023. 11. 16.(목)

구분	도면표시 번 호	시설명	위치	면 적 (㎡)			최초 결정일	비고
				기정	변경	변경후		
신설	2	노외 주차장	동해면 용정리 306-1번지 일원 공유수면 매립	-	증)19,711	19,711		
신설	3	노외 주차장	동해면 용정리 산4-1번지 일원	-	증)10,173	10,173		

## ○ 주차장 결정사유서

도면표시 번 호	시 설 명	변경내용	변경사유
1	노외주차장	• 신설 - 면적 : 24,073㎡	• 산업단지 종사자 및 이용자의 주차편의 제공을 위한 주차장을 신설하고자 함.
2	노외주차장	• 신설 - 면적 : 19,711㎡	
3	노외주차장	• 신설 - 면적 : 10,173㎡	

## 나) 공간시설

### (1) 공원 결정조서

구분	도면표시 번 호	공원명	시설의 종류	위치	면 적 (㎡)			최초 결정일	비고
					기정	변경	변경후		
신설	1	양촌·용정 근린공원	근린 공원	동해면 용정리 산13-3번지 일원	-	증)66,471	66,471		

## ○ 공원 결정사유서

도면표시번호	공원명	변 경 내 용	변경사유
1	양촌·용정 근린공원	• 신설 - 면적 : 66,471㎡	• 산업단지 이용자 및 지역주민 휴식공간 제공을 위한 군계획시설 (공원: 근린공원)을 신설하고자 함.

### (2) 녹지 결정조서

구분	도면표시 번 호	시설명	시설의 종류	위치	면 적 (㎡)			최초 결정일	비고
					기정	변경	변경후		
신설	1	녹지	완충 녹지	동해면 양촌리 산5-1번지 일원	-	증)279,509	279,509	-	
신설	2	녹지	완충 녹지	동해면 용정리 299-5번지 일원	-	증)7,028	7,028	-	

# 경 남 공 보

제2642호

2023. 11. 16.(목)

## ○ 녹지 결정사유서

도면표시번호	시설명	변경내용	변경사유
1	녹지	• 신설 - 면적 : 279,509㎡	• 산업단지 주변 환경보호를 위한 완충녹지를 신설하고자 함.
2	녹지	• 신설 - 면적 : 7,028㎡	

## 다) 방재시설

### (1) 하천 결정(변경)조서

구분	도면표시 번호	시설명	시설의 종류	위 치			연장 (km)	폭원 (m)	면적 (㎡)	최초 결정일	비고
				기점	종점	주요 경과지					
기정	1	방재 시설	하천 (용정천)	동해면 용정리 1244	동해면 용정리 산13-1		0.705	23	16,215	07.7.25. (재경부 고시 제2007-36호)	
변경	1	용정천	지방 하천	동해면 용정리 278-2 번지 일원	양촌· 용정지구 경계		0.760	25	18,456		도로 중복 면적 (554㎡)

## ○ 하천 결정(변경)사유서

도면표시 번호	시설명	변경내용	변경사유
1	방재 시설 → 용정천	• 시설명, 시설의 종류, 위치 변경 • 하천 선형 변경 - 연장 : 0.705 → 0.760km (증 0.055km) - 폭원 : 23 → 25m(증 2m) - 면적 : 16,215 → 18,456㎡ (증 2,241㎡)	• 2007년 양촌·용정지구 조선산업특구의 지구단위계획으로 결정된 하천시설에 대하여 시설명을 변경하고, 개정된 「하천법」에 따른 시설의 종류 변경 등 변화한 여건을 고려하여 시설계획을 변경하고자 하는 사항으로 산업단지에 편입된 용정천의 이용 및 자연친화적 관리·보전에 필요한 사항을 반영하여 군계획시설(하천)을 변경하고자 함.

## 2) 가구 및 획지의 규모와 조성에 관한 군관리계획 결정조서

도면번호	가구번호	면적(㎡)	획지		비고
			위치	면적(㎡)	
합 계		1,034,476	-	1,034,476	-
BL I	BL I	27,172	동해면 용정리 산13-3번지 일원	27,172	지원시설
BL II	BL II	6,454	동해면 용정리 279-2번지 일원	6,454	지원시설
BL III-1	BL III	1,000,850	양촌·용정일반산업단지 공유수면 매립지	958,887	산업시설
BL III-2			양촌·용정일반산업단지 공유수면 매립지	32,496	지원시설
BL III-3			동해면 용정리 산4-1번지 일원	9,467	지원시설

# 경 남 공 보

제2642호

2023. 11. 16.(목)

3) 건축물에 대한 용도 · 건폐율 · 용적률 · 높이 · 건축선 등에 관한 군관리계획 결정조서  
가) 산업시설용지

도면 번호	위 치	구 분		계 획 내 용
BLⅢ-1	동해면 용정리 산1-5번지 일원 공유수면 매립지	용 도	지정용도	<ul style="list-style-type: none"> <li>「건축법 시행령」 [별표1] 제17호 공장</li> <li>「산업집적활성화 및 공장설립에 관한법률」 제2조 제1호의 공장</li> <li>「신에너지 및 재생에너지 개발·이용·보급 촉진법」 제2조 제3호, 같은 법 시행규칙 제2조 제4호에 따른 태양에너지 설비(건축물의 지붕 및 옥상에 한함)</li> </ul>
			불허용도	<ul style="list-style-type: none"> <li>「물환경보전법 시행규칙」 [별표3]에 따른 특정수질유해물질 배출시설</li> </ul>
		건폐율		70%이하
		용적률		250%이하
		높 이	최고한도	50m (크레인 110m)

나) 지원시설 용지

도면 번호	위 치	구 분		계 획 내 용
BL I	용정리 산13-3번지 일원	용 도	지정용도	<ul style="list-style-type: none"> <li>「건축법 시행령」 [별표1] <ul style="list-style-type: none"> <li>-제2호 공동주택(기숙사에 한함)</li> <li>-제3호 제1종 근린생활시설</li> <li>-제4호 제2종 근린생활시설 (단란주점, 안마시술소 제외)</li> <li>-제5호 문화 및 집회시설(전시장에 한함)</li> <li>-제10호 교육연구시설 (교육원, 직업훈련소, 연구소에 한함)</li> <li>-제14호 업무시설</li> <li>-제18호 창고시설(물류터미널 제외)</li> </ul> </li> </ul>
			불허용도	지정용도 이외의 용도
		건폐율		70%이하
		용적률		250%이하
		높 이	최고한도	45m
BLⅡ	용정리 279-2번지 일원	용 도	지정용도	<ul style="list-style-type: none"> <li>「건축법 시행령」 [별표1] <ul style="list-style-type: none"> <li>-제2호 공동주택(기숙사에 한함)</li> <li>-제3호 제1종 근린생활시설</li> <li>-제4호 제2종 근린생활시설 (단란주점, 안마시술소 제외)</li> <li>-제10호 교육연구시설 (교육원, 직업훈련소, 연구소에 한함)</li> <li>-제14호 업무시설</li> <li>-제18호 창고시설(물류터미널 제외)</li> </ul> </li> </ul>
BLⅢ-2	용정리 299-5번지 일원 공유수면 매립지			
BLⅢ-3	용정리 산4-1번지 일원			

# 경 남 공 보

제2642호

2023. 11. 16.(목)

도면 번호	위 치	구 분	계 획 내 용
		불허용도	• 지정용도 이외의 용도
		건폐율	70%이하
		용적률	250%이하
		높 이	최고한도 25m

라. 공원조성계획 결정조서

## 1) 조성계획 총괄표

구 분		면적(㎡)	비고
공원면적		66,471	
시설면적		6,121	시설률 : 9.2%
녹지면적		60,350	
건축면적	건축면적	-	
	연 면 적	-	

## 2) 토지이용계획

구분	부지면적 (㎡)	건축면적(㎡)		구성비 (%)	비고
		건축면적	연 면 적		
합계	66,471	-	-	100.0	
도로 및 광장	2,394	-	-	3.6	
조경시설	1,775	-	-	2.7	
휴양시설	121	-	-	0.2	
유흥시설	164	-	-	0.2	
운동시설	1,281	-	-	1.9	
편익시설	386	-	-	0.6	
녹 지	60,350	-	-	90.8	

## 3) 세부시설조서

시설 구분	시설 번호	시설명	위 치	부지면적 (㎡)	건축면적(㎡)		비고
					건축면적	연면적	
합 계				66,471	-	-	
도로 및 광장	소계			2,394	-	-	
	-	도 로	전 지역	1,638	-	-	
	1-1	광 장	동해면 용정리 산15	413	-	-	
	1-2	진입광장2	동해면 용정리 산13-3	155	-	-	
	1-3	잔디광장	동해면 용정리 산13-2	188	-	-	

# 경 남 공 보

제2642호

2023. 11. 16.(목)

시설 구분	시설 번호	시설명	위 치	부지면적 (㎡)	건축면적(㎡)		비고
					건축면적	연면적	
조경 시설	소계		-	1,775	-	-	
	2-1	잔디마당	동해면 용정리 산15 일원	1,049	-	-	
	2-2	매화원	동해면 용정리 산13-1 일원	726	-	-	
휴양 시설	소계		-	121	-	-	
	3-1	휴게쉼터1	동해면 용정리 산13-3	59	-	-	
	3-2	휴게쉼터2	동해면 용정리 산13-3	31	-	-	
	3-3	휴게쉼터3	동해면 용정리 산13-14	31	-	-	
유희 시설	소계		-	164	-	-	
	4-1	어린이놀이터1	동해면 용정리 산15	164	-	-	
운 동 시설	소계		-	1,281	-	-	
	5-1	풋살장	동해면 용정리 산13-3	1,059	-	-	
	5-2	체력단련장1	동해면 용정리 산15	34	-	-	
	5-3	체력단련장2	동해면 용정리 산13-3	188	-	-	
편익 시설	소계		-	386	-	-	
	6-1	주차장	동해면 용정리 산13-3	386	-	-	
녹지	소계		-	60,350	-	-	
	-	녹지	전 지역	60,350	-	-	

## 4) 도로조서

### 가) 도로 총괄표

구 분	노선수	연장(m)	면적(㎡)	비고
합 계	13	581	1,638	
소 로	13	581	1,638	

### 나) 도로조서

구분	등급	류별	번호	폭원 (m)	연장 (m)	면적 (㎡)	기능	기점	종점	비고
합 계					581	1,638	-	-	-	
신설	소로	3	1	4.0	46	185	진입로	서측경계	광장	
신설	소로	3	2	3.0	173	572	산책로	광장	광장	
신설	소로	3	3	3.0	12	40	진입로	주차장	휴게쉼터1	
신설	소로	3	4	3.0	15	72	산책로	북측경계	소로3-12	
신설	소로	3	5	3.0	78	262	산책로	소로3-12	북측경계	
신설	소로	3	6	2.0	14	30	진입로	진입광장	체력 단련장2	

# 경 남 공 보

제2642호

2023. 11. 16.(목)

구분	등급	류별	번호	폭원 (m)	연장 (m)	면적 (㎡)	기능	기점	종점	비고
신설	소로	3	7	2.0	26	60	진입로	서측경계	소로3-3	
신설	소로	3	8	1.5	3	6	산책로	광장	소로3-9	
신설	소로	3	9	1.5	42	79	산책로	소로3-2	소로3-2	
신설	소로	3	10	1.5	26	48	산책로	소로3-9	소로3-11	
신설	소로	3	11	1.5	46	98	산책로	소로3-2	소로3-2	
신설	소로	3	12	1.5	83	160	산책로	북측경계	북측경계	
신설	소로	3	13	1.5	17	26	산책로	소로3-12	소로3-5	

## 16. 「국토의 계획 및 이용에 관한 법률」 제88조 및 같은 법 시행령 제97조에 따른 군계획시설 사업의 실시계획 인가에 관한 사항

### 가. 사업의 종류 및 명칭

- 1) 종 류 : 군계획시설(도로, 주차장, 공원, 녹지)사업
- 2) 명 칭 : 고성 양촌·용정일반산업단지 조성사업

### 나. 사업의 면적 또는 규모

구 분		면적 또는 규모	비 고
도 로	중로1-1	L=890m, B=20m, A=17,391㎡	
	중로1-2	L=1,317m, B=20m, A=87,907㎡	
	중로2-1	L=650m, B=15m, A=9,725㎡	
주차장	주차장 1	A=24,073㎡	
	주차장 2	A=19,711㎡	
	주차장 3	A=10,173㎡	
공 원	근린공원 1	A=66,471㎡	
녹 지	완충녹지 1	A=279,509㎡	
	완충녹지 2	A=7,028㎡	

### 다. 사업시행자의 성명 및 주소

- 1) 성 명 : 에스케이오션플랜트 주식회사 대표 이승철
- 2) 주 소 : 경상남도 고성군 동해면 내산3길 51-1

### 라. 사업의 착수예정일 및 준공예정일

- 1) 착수예정일 : 2023. 10. 19.
- 2) 준공예정일 : 2027. 12. 31.

# 경 남 공 보

제2642호

2023. 11. 16.(목)

## 17. 지형도면고시 내용

○ 군관리계획 변경(결정) 지형도면고시 조서 : 군관리계획 결정(변경) 조서로 갈음

## 18. 관련도서의 열람방법

○ 관련도서는 경남도청 산업단지정책과(☎055-211-3224) 및 고성군 경제기업과(☎055-670-2344)에 비치하여 이해관계인 및 일반인에게 보입니다(관련도서 게재생략). 끝.

**<붙임> 수용·사용할 토지·건축물, 그 밖의 물건이나 권리가 있는 경우에는 그 세목(변경)**

### 1) 토지

구분	소재지	지번	지목	대장 면적 (㎡)	편입 면적 (㎡)	소유자		관계인			비 고
						성명	주소	성명	주소	권리관계	
합 계		130필지		747,370	733,548						
1	동해면 양촌리	1	잡	724	724	공해경	경상남도 고성군 동해면 조성특구로 2011-4	동부농협 협동조합		지상권	
2	동해면 양촌리	1-1	전	1,372	1,372	이말연	경상남도 창원시 마산합포구 진전면 곡안1길 89				
3	동해면 양촌리	2	임	175	175	공해경	경상남도 고성군 동해면 조성특구로 2011-4	동부농협 협동조합		지상권	
4	동해면 양촌리	2-1	전	2,179	2,179	에스케이오션 플랜트주식회사	경상남도 고성군 동해면 내산3길 51-1				
5	동해면 양촌리	2-2	전	949	949	에스케이오션 플랜트주식회사	경상남도 고성군 동해면 내산3길 51-1				
6	동해면 양촌리	2-3	전	2,082	2,082	에스케이오션 플랜트주식회사	경상남도 고성군 동해면 내산3길 51-1				
7	동해면 양촌리	2-4	전	275	275	에스케이오션 플랜트주식회사	경상남도 고성군 동해면 내산3길 51-1				
8	동해면 양촌리	산1-1	임	9,857	9,857	에스케이오션 플랜트주식회사	경상남도 고성군 동해면 내산3길 51-1				
9	동해면 양촌리	산2	과	9,367	9,367	에스케이오션 플랜트주식회사	경상남도 고성군 동해면 내산3길 51-1				
10	동해면 양촌리	산2-1	임	16,566	16,566	에스케이오션 플랜트주식회사	경상남도 고성군 동해면 내산3길 51-1				
11	동해면 양촌리	산3	임	33,719	33,719	지영춘	경상남도 창원시 마산합포구 진전면 창포2길 17	진동농업 협동조합		근저당, 지상권	
12	동해면 양촌리	산4	임	893	893	에스케이오션 플랜트주식회사	경상남도 고성군 동해면 내산3길 51-1				
13	동해면 양촌리	산5-1	임	67,373	67,373	에스케이오션 플랜트주식회사	경상남도 고성군 동해면 내산3길 51-1				
14	동해면 양촌리	산5-4	임	100	100	에스케이오션 플랜트주식회사	경상남도 고성군 동해면 내산3길 51-1				
15	동해면 양촌리	산5-5	임	107	107	에스케이오션 플랜트주식회사	경상남도 고성군 동해면 내산3길 51-1				

# 경 남 공 보

제2642호

2023. 11. 16.(목)

구분	소재지	지번	지목	대장 면적 (㎡)	편입 면적 (㎡)	소유자		관계인			비 고
						성명	주소	성명	주소	권리관계	
16	동해면 양촌리	산5-6	임	237	237	에스케이오션 플랜트주식회사	경상남도 고성군 동해면 내산3길 51-1				
17	동해면 양촌리	산5-7	임	109	109	에스케이오션 플랜트주식회사	경상남도 고성군 동해면 내산3길 51-1				
18	동해면 양촌리	산6	임	18,535	18,535	에스케이오션 플랜트주식회사	경상남도 고성군 동해면 내산3길 51-1				
19	동해면 양촌리	산6-1	임	102	102	에스케이오션 플랜트주식회사	경상남도 고성군 동해면 내산3길 51-1				
20	동해면 양촌리	산6-2	임	1,783	1,783	에스케이오션 플랜트주식회사	경상남도 고성군 동해면 내산3길 51-1				
21	동해면 양촌리	산7	임	298	298	에스케이오션 플랜트주식회사	경상남도 고성군 동해면 내산3길 51-1				
22	동해면 양촌리	산8	임	298	298	에스케이오션 플랜트주식회사	경상남도 고성군 동해면 내산3길 51-1				
23	동해면 양촌리	산9-7	임	50,021	50,021	에스케이오션 플랜트주식회사	경상남도 고성군 동해면 내산3길 51-1				
24	동해면 용정리	277-1	잡	767	767	에스케이오션 플랜트주식회사	경상남도 고성군 동해면 내산3길 51-1				
25	동해면 용정리	278	답	804	804	에스케이오션 플랜트주식회사	경상남도 고성군 동해면 내산3길 51-1				
26	동해면 용정리	278-1	잡	614	614	에스케이오션 플랜트주식회사	경상남도 고성군 동해면 내산3길 51-1				
27	동해면 용정리	278-2	도	41	41	에스케이오션 플랜트주식회사	경상남도 고성군 동해면 내산3길 51-1				
28	동해면 용정리	278-3	도	18	18	에스케이오션 플랜트주식회사	경상남도 고성군 동해면 내산3길 51-1				
29	동해면 용정리	278-4	도	16	16	에스케이오션 플랜트주식회사	경상남도 고성군 동해면 내산3길 51-1				
30	동해면 용정리	278-5	도	5	5	에스케이오션 플랜트주식회사	경상남도 고성군 동해면 내산3길 51-1				
31	동해면 용정리	279	전	1,299	1,299	에스케이오션 플랜트주식회사	경상남도 고성군 동해면 내산3길 51-1				
32	동해면 용정리	279-1	전	896	896	에스케이오션 플랜트주식회사	경상남도 고성군 동해면 내산3길 51-1				
33	동해면 용정리	279-2	전	1,094	1,094	에스케이오션 플랜트주식회사	경상남도 고성군 동해면 내산3길 51-1				
34	동해면 용정리	279-3	전	420	420	최유수	186				
35	동해면 용정리	280	전	635	635	에스케이오션 플랜트주식회사	경상남도 고성군 동해면 내산3길 51-1				
36	동해면 용정리	280-1	임	289	289	에스케이오션 플랜트주식회사	경상남도 고성군 동해면 내산3길 51-1				
37	동해면 용정리	281	전	221	221	에스케이오션 플랜트주식회사	경상남도 고성군 동해면 내산3길 51-1				
38	동해면 용정리	282	전	139	139	에스케이오션 플랜트주식회사	경상남도 고성군 동해면 내산3길 51-1				
39	동해면 용정리	283	전	1,435	1,435	에스케이오션 플랜트주식회사	경상남도 고성군 동해면 내산3길 51-1				

# 경 남 공 보

제2642호

2023. 11. 16.(목)

구분	소재지	지번	지목	대장 면적 (㎡)	편입 면적 (㎡)	소유자		관계인			비 고
						성명	주소	성명	주소	권리관계	
40	동해면 용정리	284	전	1,040	1,040	에스케이오션 플랜트주식회사	경상남도 고성군 동해면 내산3길 51-1				
41	동해면 용정리	284-1	전	99	99	에스케이오션 플랜트주식회사	경상남도 고성군 동해면 내산3길 51-1				
42	동해면 용정리	284-2	전	603	603	에스케이오션 플랜트주식회사	경상남도 고성군 동해면 내산3길 51-1				
43	동해면 용정리	285	전	493	493	에스케이오션 플랜트주식회사	경상남도 고성군 동해면 내산3길 51-1				
44	동해면 용정리	286	전	102	102	에스케이오션 플랜트주식회사	경상남도 고성군 동해면 내산3길 51-1				
45	동해면 용정리	287	전	106	106	에스케이오션 플랜트주식회사	경상남도 고성군 동해면 내산3길 51-1				
46	동해면 용정리	288	전	142	142	에스케이오션 플랜트주식회사	경상남도 고성군 동해면 내산3길 51-1				
47	동해면 용정리	289	전	1,028	1,028	김정만	경상남도 고성군 동해면 용정리 488	동부농업 협동조합		근저당, 지상권	
48	동해면 용정리	290	전	807	807	에스케이오션 플랜트주식회사	경상남도 고성군 동해면 내산3길 51-1				
49	동해면 용정리	291	전	50	50	에스케이오션 플랜트주식회사	경상남도 고성군 동해면 내산3길 51-1				
50	동해면 용정리	292	전	870	870	에스케이오션 플랜트주식회사	경상남도 고성군 동해면 내산3길 51-1				
51	동해면 용정리	292-1	전	218	218	에스케이오션 플랜트주식회사	경상남도 고성군 동해면 내산3길 51-1				
52	동해면 용정리	293	전	99	99	에스케이오션 플랜트주식회사	경상남도 고성군 동해면 내산3길 51-1				
53	동해면 용정리	294	전	585	585	김종석	마산시 월포동 2-102 하이파이빌라 1102호	중소기업은행		근저당	
54	동해면 용정리	295-1	대	645	645	유한회사미애로 상사	경상남도 창원시 마산합포구 신포동2가 121-5	중소기업은행		근저당	
55	동해면 용정리	295-2	전	608	608	에스케이오션 플랜트주식회사	경상남도 고성군 동해면 내산3길 51-1				
56	동해면 용정리	296	전	159	159	에스케이오션 플랜트주식회사	경상남도 고성군 동해면 내산3길 51-1				
57	동해면 용정리	297	전	331	331	김종석	마산시 월포동 2-102 하이파이빌라 1102호	중소기업은행		근저당	
58	동해면 용정리	298	전	234	234	에스케이오션 플랜트주식회사	경상남도 고성군 동해면 내산3길 51-1				
59	동해면 용정리	298-1	도	57	57	에스케이오션 플랜트주식회사	경상남도 고성군 동해면 내산3길 51-1				
60	동해면 용정리	299	임	3,550	3,550	고성군	-				
61	동해면 용정리	299-1	제	150	150	국(기획재정부)	-				
62	동해면 용정리	299-2	잡	606	606	국(기획재정부)	-				
63	동해면 용정리	299-3	제	1,254	1,254	국(기획재정부)	-				

# 경 남 공 보

제2642호

2023. 11. 16.(목)

구분	소재지	지번	지목	대장 면적 (㎡)	편입 면적 (㎡)	소유자		관계인			비 고
						성명	주소	성명	주소	권리관계	
64	동해면 용정리	299-4	제	161	161	국(기획재정부)	-				
65	동해면 용정리	299-5	잡	3,170	3,170	국(기획재정부)	-				
66	동해면 용정리	299-6	잡	191	191	국(기상청)	-				
67	동해면 용정리	299-7	잡	49	49	국(기획재정부)	-				
68	동해면 용정리	319	임	109	109	국(기획재정부)	-				
69	동해면 용정리	320	임	36	36	국(기획재정부)	-				
70	동해면 용정리	327	전	565	565	에스케이오션 플랜트주식회사	경상남도 고성군 동해면 내산3길 51-1				
71	동해면 용정리	328	전	460	460	에스케이오션 플랜트주식회사	경상남도 고성군 동해면 내산3길 51-1				
72	동해면 용정리	329	임	73	73	미등기	-	정용주	479	토지대장상 소유자	
73	동해면 용정리	330	전	2,896	2,896	에스케이오션 플랜트주식회사	경상남도 고성군 동해면 내산3길 51-1				
74	동해면 용정리	330-1	전	5,290	5,290	에스케이오션 플랜트주식회사	경상남도 고성군 동해면 내산3길 51-1				
75	동해면 용정리	331	전	992	992	에스케이오션 플랜트주식회사	경상남도 고성군 동해면 내산3길 51-1				
76	동해면 용정리	332	전	2,089	2,089	에스케이오션 플랜트주식회사	경상남도 고성군 동해면 내산3길 51-1				
77	동해면 용정리	333	전	1,990	1,990	에스케이오션 플랜트주식회사	경상남도 고성군 동해면 내산3길 51-1				
78	동해면 용정리	334	답	1,101	1,101	에스케이오션 플랜트주식회사	경상남도 고성군 동해면 내산3길 51-1				
79	동해면 용정리	334-1	답	238	238	에스케이오션 플랜트주식회사	경상남도 고성군 동해면 내산3길 51-1				
80	동해면 용정리	334-2	답	179	179	에스케이오션 플랜트주식회사	경상남도 고성군 동해면 내산3길 51-1				
81	동해면 용정리	335	잡	1,944	1,944	에스케이오션 플랜트주식회사	경상남도 고성군 동해면 내산3길 51-1				
82	동해면 용정리	336	대	377	377	에스케이오션 플랜트주식회사	경상남도 고성군 동해면 내산3길 51-1				
83	동해면 용정리	336-1	잡	14,516	14,516	에스케이오션 플랜트주식회사	경상남도 고성군 동해면 내산3길 51-1				
84	동해면 용정리	337	답	175	175	에스케이오션 플랜트주식회사	경상남도 고성군 동해면 내산3길 51-1				
85	동해면 용정리	337-1	답	83	83	에스케이오션 플랜트주식회사	경상남도 고성군 동해면 내산3길 51-1				
86	동해면 용정리	337-2	답	83	83	에스케이오션 플랜트주식회사	경상남도 고성군 동해면 내산3길 51-1				
87	동해면 용정리	337-3	답	142	142	에스케이오션 플랜트주식회사	경상남도 고성군 동해면 내산3길 51-1				

# 경 남 공 보

제2642호

2023. 11. 16.(목)

구분	소재지	지번	지목	대장 면적 (㎡)	편입 면적 (㎡)	소유자		관계인			비 고
						성명	주소	성명	주소	권리관계	
88	동해면 용정리	338	전	334	334	에스케이오션 플랜트주식회사	경상남도 고성군 동해면 내산3길 51-1				
89	동해면 용정리	339	전	536	536	에스케이오션 플랜트주식회사	경상남도 고성군 동해면 내산3길 51-1				
90	동해면 용정리	339-1	답	36	36	김상봉	51				
91	동해면 용정리	340	전	238	238	에스케이오션 플랜트주식회사	경상남도 고성군 동해면 내산3길 51-1				
92	동해면 용정리	340-1	답	334	334	에스케이오션 플랜트주식회사	경상남도 고성군 동해면 내산3길 51-1				
93	동해면 용정리	1236	도	413	413	국(기획재정부)	-				
94	동해면 용정리	1237	구	707	707	국(환경부)	-				
95	동해면 용정리	1238	도	23	23	국(기획재정부)	-				
96	동해면 용정리	1246	도	413	413	국(건설부)	-				
97	동해면 용정리	1293	구	169	169	국(환경부)	-				
98	동해면 용정리	산1-1	임	6,050	6,050	에스케이오션 플랜트주식회사	경상남도 고성군 동해면 내산3길 51-1				
99	동해면 용정리	산1-2	임	1,884	1,884	에스케이오션 플랜트주식회사	경상남도 고성군 동해면 내산3길 51-1				
100	동해면 용정리	산1-3	임	3,074	3,074	에스케이오션 플랜트주식회사	경상남도 고성군 동해면 내산3길 51-1				
101	동해면 용정리	산1-4	임	9,721	9,721	에스케이오션 플랜트주식회사	경상남도 고성군 동해면 내산3길 51-1				
102	동해면 용정리	산1-5	임	15,301	15,301	에스케이오션 플랜트주식회사	경상남도 고성군 동해면 내산3길 51-1				
103	동해면 용정리	산1-6	임	1,486	1,486	에스케이오션 플랜트주식회사	경상남도 고성군 동해면 내산3길 51-1				
104	동해면 용정리	산2	임	198	198	미등기	-	김경배	창원군 진북면 세곡리	토지대장상 소유자	
105	동해면 용정리	산3	임	9,013	9,013	에스케이오션 플랜트주식회사	경상남도 고성군 동해면 내산3길 51-1				
106	동해면 용정리	산4-1	임	188,733	188,733	에스케이오션 플랜트주식회사	경상남도 고성군 동해면 내산3길 51-1				
107	동해면 용정리	산4-10	임	99	99	에스케이오션 플랜트주식회사	경상남도 고성군 동해면 내산3길 51-1				
108	동해면 용정리	산4-11	임	298	298	에스케이오션 플랜트주식회사	경상남도 고성군 동해면 내산3길 51-1				
109	동해면 용정리	산5	임	298	298	미등기	-	박승은	장좌리	토지대장상 소유자	
110	동해면 용정리	산6	임	48,595	48,595	에스케이오션 플랜트주식회사	경상남도 고성군 동해면 내산3길 51-1				
111	동해면 용정리	산7	임	14,975	14,975	에스케이오션 플랜트주식회사	경상남도 고성군 동해면 내산3길 51-1				

# 경 남 공 보

제2642호

2023. 11. 16.(목)

구분	소재지	지번	지목	대장 면적 (㎡)	편입 면적 (㎡)	소유자		관계인			비 고
						성명	주소	성명	주소	권리관계	
112	동해면 용정리	산8	임	496	496	에스케이오션 플랜트주식회사	경상남도 고성군 동해면 내산3길 51-1				
113	동해면 용정리	산9	임	496	496	에스케이오션 플랜트주식회사	경상남도 고성군 동해면 내산3길 51-1				
114	동해면 용정리	산10	임	397	397	에스케이오션 플랜트주식회사	경상남도 고성군 동해면 내산3길 51-1				
115	동해면 용정리	산11	임	8,511	8,511	재단법인한국천 부교전도관유지 재단	양산군 기장읍 죽성리 770				
116	동해면 용정리	산12	임	6,248	6,248	에스케이오션 플랜트주식회사	경상남도 고성군 동해면 내산3길 51-1				
117	동해면 용정리	산13-1	임	15,789	14,150	에스케이오션 플랜트주식회사	경상남도 고성군 동해면 내산3길 51-1				
118	동해면 용정리	산13-2	임	8,934	8,934	에스케이오션 플랜트주식회사	경상남도 고성군 동해면 내산3길 51-1				
119	동해면 용정리	산13-3	임	81,838	76,770	에스케이오션 플랜트주식회사	경상남도 고성군 동해면 내산3길 51-1				
120	동해면 용정리	산13-7	임	766	766	에스케이오션 플랜트주식회사	경상남도 고성군 동해면 내산3길 51-1				
121	동해면 용정리	산13-14	임	9,004	9,004	에스케이오션 플랜트주식회사	경상남도 고성군 동해면 내산3길 51-1				
122	동해면 용정리	산13-15	임	313	313	에스케이오션 플랜트주식회사	경상남도 고성군 동해면 내산3길 51-1				
123	동해면 용정리	산13-16	임	211	211	에스케이오션 플랜트주식회사	경상남도 고성군 동해면 내산3길 51-1				
124	동해면 용정리	산14	임	198	198	국(기획재정부)	-				
125	동해면 용정리	산15	임	31,297	26,409	에스케이오션 플랜트주식회사	경상남도 고성군 동해면 내산3길 51-1				
126	동해면 용정리	산15-1	구	99	99	국(환경부)	-				
127	동해면 용정리	산15-2	도	197	196	국(건설교통부)	-				
128	동해면 용정리	산15-3	도	42	42	에스케이오션 플랜트주식회사	경상남도 고성군 동해면 내산3길 51-1				
129	동해면 용정리	산16-1	임	2,918	742	에스케이오션 플랜트주식회사	경상남도 고성군 동해면 내산3길 51-1				
130	동해면 용정리	산16-5	도	129	79	고성군(경상남도)	-				

## 2) 지장물

구분	소재지		물건의 종류/ 품명/명칭등	구도/제질/규격/ 직경수고/수령/ 업종등	수량	단위	물 건 소 유 자		관 계 인		
	위치	지번					성 명	주 소	성 명	주 소	권리의 종류
1	동해면 양촌리	1, 2	주택	관벨조 합석지붕 6*8	48	㎡	공해경	경상남도 창원시 성산구 원이대로495, 217동 803호 (반림동, 트리비아아파트)	동부농업 협동조합	경상남도 고성군 거류면 당동리 171(동해지점)	근저당, 지상권

# 경 남 공 보

제2642호

2023. 11. 16.(목)

구분	소재지		물건의 종류/ 품명/명칭등	구도/재질/규격/ 직경수고/수령/ 업종등	수량	단위	물 건 소 유 자		관 계 인		
	위치	지번					성 명	주 소	성 명	주 소	권리의 종류
2	동해면 양촌리	1, 2	가추① (현관)	관넬조 합석지붕 2*3	6	m <sup>2</sup>	공해경	경상남도 창원시 성산구 원이대로495, 217동 803호 (반림동, 트리비아아파트)	동부농업 협동조합	경상남도 고성군 거류면 당동리 171(동해지점)	근저당, 지상권
3	동해면 양촌리	1, 2	창고①	목조 합석지붕 4*4	16	m <sup>2</sup>	공해경	경상남도 창원시 성산구 원이대로495, 217동 803호 (반림동, 트리비아아파트)	동부농업 협동조합	경상남도 고성군 거류면 당동리 171(동해지점)	근저당, 지상권
4	동해면 양촌리	1, 2	보일러실	시멘트 블록조 합석지붕 4*4	16	m <sup>2</sup>	공해경	경상남도 창원시 성산구 원이대로495, 217동 803호 (반림동, 트리비아아파트)	동부농업 협동조합	경상남도 고성군 거류면 당동리 171(동해지점)	근저당, 지상권
5	동해면 양촌리	1, 2	정화조		1	식	공해경	경상남도 창원시 성산구 원이대로495, 217동 803호 (반림동, 트리비아아파트)	동부농업 협동조합	경상남도 고성군 거류면 당동리 171(동해지점)	근저당, 지상권
6	동해면 양촌리	1, 2	스카이 라이프		1	식	공해경	경상남도 창원시 성산구 원이대로495, 217동 803호 (반림동, 트리비아아파트)	동부농업 협동조합	경상남도 고성군 거류면 당동리 171(동해지점)	근저당, 지상권
7	동해면 양촌리	1, 2	CCTV	3EA	1	식	공해경	경상남도 창원시 성산구 원이대로495, 217동 803호 (반림동, 트리비아아파트)	동부농업 협동조합	경상남도 고성군 거류면 당동리 171(동해지점)	근저당, 지상권
8	동해면 양촌리	1, 2	계단	철재 1.5*3	1	식	공해경	경상남도 창원시 성산구 원이대로495, 217동 803호 (반림동, 트리비아아파트)	동부농업 협동조합	경상남도 고성군 거류면 당동리 171(동해지점)	근저당, 지상권
9	동해면 양촌리	1, 2	화단①	자연석 3*3	1	식	공해경	경상남도 창원시 성산구 원이대로495, 217동 803호 (반림동, 트리비아아파트)	동부농업 협동조합	경상남도 고성군 거류면 당동리 171(동해지점)	근저당, 지상권
10	동해면 양촌리	1, 2	화단②	자연석 4*2.5	1	식	공해경	경상남도 창원시 성산구 원이대로495, 217동 803호 (반림동, 트리비아아파트)	동부농업 협동조합	경상남도 고성군 거류면 당동리 171(동해지점)	근저당, 지상권
11	동해면 양촌리	1, 2	장독대	1*3	2	식	공해경	경상남도 창원시 성산구 원이대로495, 217동 803호 (반림동,트리비아아파트)	동부농업 협동조합	경상남도 고성군 거류면 당동리 171(동해지점)	근저당, 지상권
12	동해면 양촌리	1, 2	평상	철파이프 및 목재 3*3	1	식	공해경	경상남도 창원시 성산구 원이대로495, 217동 803호 (반림동, 트리비아아파트)	동부농업 협동조합	경상남도 고성군 거류면 당동리 171(동해지점)	근저당, 지상권
13	동해면 양촌리	1, 2	다리	철파이프 및 목재 1.5*3	1	식	공해경	경상남도 창원시 성산구 원이대로495, 217동 803호 (반림동, 트리비아아파트)	동부농업 협동조합	경상남도 고성군 거류면 당동리 171(동해지점)	근저당, 지상권

# 경 남 공 보

제2642호

2023. 11. 16.(목)

구분	소재지		물건의 종류/ 품명/명칭등	구도/재질/규격/ 직경수고/수령/ 업종등	수량	단위	물 건 소 유 자		관 계 인		
	위치	지번					성 명	주 소	성 명	주 소	권리의 종류
14	동해면 양촌리	1, 2	물탱크	FRP 1TON	1	식	공해경	경상남도 창원시 성산구 원이대로495, 217동 803호 (반림동, 트리비아아파트)	동부농업 협동조합	경상남도 고성군 거류면 당동리 171(동해지점)	근저당, 지상권
15	동해면 양촌리	1, 2	아궁이		1	식	공해경	경상남도 창원시 성산구 원이대로495, 217동 803호 (반림동, 트리비아아파트)	동부농업 협동조합	경상남도 고성군 거류면 당동리 171(동해지점)	근저당, 지상권
16	동해면 양촌리	1, 2	수도설비		3	식	공해경	경상남도 창원시 성산구 원이대로495, 217동 803호 (반림동, 트리비아아파트)	동부농업 협동조합	경상남도 고성군 거류면 당동리 171(동해지점)	근저당, 지상권
17	동해면 양촌리	1, 2	가로등	LED	1	식	공해경	경상남도 창원시 성산구 원이대로495, 217동 803호 (반림동, 트리비아아파트)	동부농업 협동조합	경상남도 고성군 거류면 당동리 171(동해지점)	근저당, 지상권
18	동해면 양촌리	1, 2	대문	메시웬스	1	식	공해경	경상남도 창원시 성산구 원이대로495, 217동 803호 (반림동, 트리비아아파트)	동부농업 협동조합	경상남도 고성군 거류면 당동리 171(동해지점)	근저당, 지상권
19	동해면 양촌리	1, 2	가추②	철판이프조 판넬지붕 (평상포함) 6*2	12	m	공해경	경상남도 창원시 성산구 원이대로495, 217동 803호 (반림동, 트리비아아파트)	동부농업 협동조합	경상남도 고성군 거류면 당동리 171(동해지점)	근저당, 지상권
20	동해면 양촌리	1, 2	창고②	철판구조 함석지붕 3*6	18	m	공해경	경상남도 창원시 성산구 원이대로495, 217동 803호 (반림동, 트리비아아파트)	동부농업 협동조합	경상남도 고성군 거류면 당동리 171(동해지점)	근저당, 지상권
21	동해면 양촌리	1, 2	화단 (바깥울타리)	자연석	60	m	공해경	경상남도 창원시 성산구 원이대로495, 217동 803호 (반림동, 트리비아아파트)	동부농업 협동조합	경상남도 고성군 거류면 당동리 171(동해지점)	근저당, 지상권
22	동해면 양촌리	1, 2	울타리①	철판이프, 그물망 24m*6m	1	식	공해경	경상남도 창원시 성산구 원이대로495, 217동 803호 (반림동, 트리비아아파트)	동부농업 협동조합	경상남도 고성군 거류면 당동리 171(동해지점)	근저당, 지상권
23	동해면 양촌리	1, 2	울타리②	지지대, 그물망 70m*H0.8m	1	식	공해경	경상남도 창원시 성산구 원이대로495, 217동 803호 (반림동, 트리비아아파트)	동부농업 협동조합	경상남도 고성군 거류면 당동리 171(동해지점)	근저당, 지상권
24	동해면 양촌리	1, 2	울타리③	지지대, 철망 98m*H0.8m	1	식	공해경	경상남도 창원시 성산구 원이대로495, 217동 803호 (반림동, 트리비아아파트)	동부농업 협동조합	경상남도 고성군 거류면 당동리 171(동해지점)	근저당, 지상권
25	동해면 양촌리	1, 2	동산이전비	창고①, 보일러실, 창고② 등소재동산	1	식	공해경	경상남도 창원시 성산구 원이대로495, 217동 803호 (반림동, 트리비아아파트)	동부농업 협동조합	경상남도 고성군 거류면 당동리 171(동해지점)	근저당, 지상권

# 경 남 공 보

제2642호

2023. 11. 16.(목)

구분	소재지		물건의 종류/ 품명/명칭등	구도/제질/규격/ 직경수고/수령/ 업종등	수량	단위	물 건 소 유 자		관 계 인		
	위치	지번					성 명	주 소	성 명	주 소	권리의 종류
26	동해면 양촌리	1, 2	모과나무	R25	1	주	공해경	경상남도 창원시 성산구 원이대로495, 217동 803호 (반림동, 트리비아아파트)	동부농업 협동조합	경상남도 고성군 거류면 당동리 171(동해지점)	근저당, 지상권
27	동해면 양촌리	1, 2	천리향	H1	1	주	공해경	경상남도 창원시 성산구 원이대로495, 217동 803호 (반림동, 트리비아아파트)	동부농업 협동조합	경상남도 고성군 거류면 당동리 171(동해지점)	근저당, 지상권
28	동해면 양촌리	1, 2	소나무	R10 H0.8	2	주	공해경	경상남도 창원시 성산구 원이대로495, 217동 803호 (반림동, 트리비아아파트)	동부농업 협동조합	경상남도 고성군 거류면 당동리 171(동해지점)	근저당, 지상권
29	동해면 양촌리	1, 2	종려나무	R20 H6	2	주	공해경	경상남도 창원시 성산구 원이대로495, 217동 803호 (반림동, 트리비아아파트)	동부농업 협동조합	경상남도 고성군 거류면 당동리 171(동해지점)	근저당, 지상권
30	동해면 양촌리	1, 2	금목서	R5 H1.5	1	주	공해경	경상남도 창원시 성산구 원이대로495, 217동 803호 (반림동, 트리비아아파트)	동부농업 협동조합	경상남도 고성군 거류면 당동리 171(동해지점)	근저당, 지상권
31	동해면 양촌리	1, 2	기타잡목		5	주	공해경	경상남도 창원시 성산구 원이대로495, 217동 803호 (반림동, 트리비아아파트)	동부농업 협동조합	경상남도 고성군 거류면 당동리 171(동해지점)	근저당, 지상권
32	동해면 양촌리	1, 2	헛개나무	H1.5	1	주	공해경	경상남도 창원시 성산구 원이대로495, 217동 803호 (반림동, 트리비아아파트)	동부농업 협동조합	경상남도 고성군 거류면 당동리 171(동해지점)	근저당, 지상권
33	동해면 양촌리	1, 2	영산홍 외 잡목		10	주	공해경	경상남도 창원시 성산구 원이대로495, 217동 803호 (반림동, 트리비아아파트)	동부농업 협동조합	경상남도 고성군 거류면 당동리 171(동해지점)	근저당, 지상권
34	동해면 양촌리	1, 2	구지뽕나무	R15 H3	4	주	공해경	경상남도 창원시 성산구 원이대로495, 217동 803호 (반림동, 트리비아아파트)	동부농업 협동조합	경상남도 고성군 거류면 당동리 171(동해지점)	근저당, 지상권
35	동해면 양촌리	1, 2	사철나무	R15 H4	2	주	공해경	경상남도 창원시 성산구 원이대로495, 217동 803호 (반림동, 트리비아아파트)	동부농업 협동조합	경상남도 고성군 거류면 당동리 171(동해지점)	근저당, 지상권
36	동해면 양촌리	1, 2	블루베리	수막시설, 부직포 화분 포함 H1.2	70	주	공해경	경상남도 창원시 성산구 원이대로495, 217동 803호 (반림동, 트리비아아파트)	동부농업 협동조합	경상남도 고성군 거류면 당동리 171(동해지점)	근저당, 지상권
37	동해면 양촌리	1, 2	뽕나무	H3.5	2	주	공해경	경상남도 창원시 성산구 원이대로495, 217동 803호 (반림동, 트리비아아파트)	동부농업 협동조합	경상남도 고성군 거류면 당동리 171(동해지점)	근저당, 지상권

# 경 남 공 보

제2642호

2023. 11. 16.(목)

구분	소재지		물건의 종류/ 품명/명칭등	구도/재질/규격/ 직경수고/수령/ 업종등	수량	단위	물 건 소 유 자		관 계 인		
	위치	지번					성 명	주 소	성 명	주 소	권리의 종류
38	동해면 양촌리	1, 2	꽃댕강 울타리①	50m	1	군	공해경	경상남도 창원시 성산구 원이대로495, 217동 803호 (반림동, 트리비아아파트)	동부농업 협동조합	경상남도 고성군 거류면 당동리 171(동해지점)	근저당, 지상권
39	동해면 양촌리	1, 2	자두나무	R10 H2.5	1	주	공해경	경상남도 창원시 성산구 원이대로495, 217동 803호 (반림동, 트리비아아파트)	동부농업 협동조합	경상남도 고성군 거류면 당동리 171(동해지점)	근저당, 지상권
40	동해면 양촌리	1, 2	소나무	R20 H5	6	주	공해경	경상남도 창원시 성산구 원이대로495, 217동 803호 (반림동, 트리비아아파트)	동부농업 협동조합	경상남도 고성군 거류면 당동리 171(동해지점)	근저당, 지상권
41	동해면 양촌리	1, 2	매실나무	R20 H4	4	주	공해경	경상남도 창원시 성산구 원이대로495, 217동 803호 (반림동, 트리비아아파트)	동부농업 협동조합	경상남도 고성군 거류면 당동리 171(동해지점)	근저당, 지상권
42	동해면 양촌리	1, 2	느티나무	R30 H5	1	주	공해경	경상남도 창원시 성산구 원이대로495, 217동 803호 (반림동, 트리비아아파트)	동부농업 협동조합	경상남도 고성군 거류면 당동리 171(동해지점)	근저당, 지상권
43	동해면 양촌리	1, 2	전나무	R15 H3	1	주	공해경	경상남도 창원시 성산구 원이대로495, 217동 803호 (반림동, 트리비아아파트)	동부농업 협동조합	경상남도 고성군 거류면 당동리 171(동해지점)	근저당, 지상권
44	동해면 양촌리	1, 2	무궁화	R20 H4	4	주	공해경	경상남도 창원시 성산구 원이대로495, 217동 803호 (반림동, 트리비아아파트)	동부농업 협동조합	경상남도 고성군 거류면 당동리 171(동해지점)	근저당, 지상권
45	동해면 양촌리	1, 2	소사나무	R15 H3	1	주	공해경	경상남도 창원시 성산구 원이대로495, 217동 803호 (반림동, 트리비아아파트)	동부농업 협동조합	경상남도 고성군 거류면 당동리 171(동해지점)	근저당, 지상권
46	동해면 양촌리	1, 2	등나무	군집	1	식	공해경	경상남도 창원시 성산구 원이대로495, 217동 803호 (반림동,트리비아아파트)	동부농업 협동조합	경상남도 고성군 거류면 당동리 171(동해지점)	근저당, 지상권
47	동해면 양촌리	1, 2	석류나무	R15 H4	1	주	공해경	경상남도 창원시 성산구 원이대로495, 217동 803호 (반림동, 트리비아아파트)	동부농업 협동조합	경상남도 고성군 거류면 당동리 171(동해지점)	근저당, 지상권
48	동해면 양촌리	1, 2	소나무	R5 H1.5	3	주	공해경	경상남도 창원시 성산구 원이대로495, 217동 803호 (반림동, 트리비아아파트)	동부농업 협동조합	경상남도 고성군 거류면 당동리 171(동해지점)	근저당, 지상권
49	동해면 양촌리	1, 2	팔손이		2	주	공해경	경상남도 창원시 성산구 원이대로495, 217동 803호 (반림동, 트리비아아파트)	동부농업 협동조합	경상남도 고성군 거류면 당동리 171(동해지점)	근저당, 지상권

# 경 남 공 보

제2642호

2023. 11. 16.(목)

구분	소재지		물건의 종류/ 품명/명칭등	구도/재질/규격/ 직경수고/수령/ 업종등	수량	단위	물 건 소 유 자		관 계 인		
	위치	지번					성 명	주 소	성 명	주 소	권리의 종류
50	동해면 양촌리	1, 2	측백나무	R15 H3	4	주	공해경	경상남도 창원시 성산구 원이대로495, 217동 803호 (반림동, 트리비아아파트)	동부농업 협동조합	경상남도 고성군 거류면 당동리 171(동해지점)	근저당, 지상권
51	동해면 양촌리	1, 2	옻나무	R25 H4	1	주	공해경	경상남도 창원시 성산구 원이대로495, 217동 803호 (반림동, 트리비아아파트)	동부농업 협동조합	경상남도 고성군 거류면 당동리 171(동해지점)	근저당, 지상권
52	동해면 양촌리	1, 2	옻나무	R5 H1.5	1	주	공해경	경상남도 창원시 성산구 원이대로495, 217동 803호 (반림동, 트리비아아파트)	동부농업 협동조합	경상남도 고성군 거류면 당동리 171(동해지점)	근저당, 지상권
53	동해면 양촌리	1, 2	동백나무	R20 H3	1	주	공해경	경상남도 창원시 성산구 원이대로495, 217동 803호 (반림동, 트리비아아파트)	동부농업 협동조합	경상남도 고성군 거류면 당동리 171(동해지점)	근저당, 지상권
54	동해면 양촌리	1, 2	뽕나무	R5 H2	2	주	공해경	경상남도 창원시 성산구 원이대로495, 217동 803호 (반림동, 트리비아아파트)	동부농업 협동조합	경상남도 고성군 거류면 당동리 171(동해지점)	근저당, 지상권
55	동해면 양촌리	1, 2	복숭아	R20 H3	1	주	공해경	경상남도 창원시 성산구 원이대로495, 217동 803호 (반림동, 트리비아아파트)	동부농업 협동조합	경상남도 고성군 거류면 당동리 171(동해지점)	근저당, 지상권
56	동해면 양촌리	1, 2	배나무	R20 H4	2	주	공해경	경상남도 창원시 성산구 원이대로495, 217동 803호 (반림동, 트리비아아파트)	동부농업 협동조합	경상남도 고성군 거류면 당동리 171(동해지점)	근저당, 지상권
57	동해면 양촌리	1, 2	보리수나무	R10 H3	1	주	공해경	경상남도 창원시 성산구 원이대로495, 217동 803호 (반림동, 트리비아아파트)	동부농업 협동조합	경상남도 고성군 거류면 당동리 171(동해지점)	근저당, 지상권
58	동해면 양촌리	1, 2	감나무	R5 H2.5	1	주	공해경	경상남도 창원시 성산구 원이대로495, 217동 803호 (반림동, 트리비아아파트)	동부농업 협동조합	경상남도 고성군 거류면 당동리 171(동해지점)	근저당, 지상권
59	동해면 양촌리	1, 2	자두나무	R5 H2.5	2	주	공해경	경상남도 창원시 성산구 원이대로495, 217동 803호 (반림동, 트리비아아파트)	동부농업 협동조합	경상남도 고성군 거류면 당동리 171(동해지점)	근저당, 지상권
60	동해면 양촌리	1, 2	자두나무	R10 H3	1	주	공해경	경상남도 창원시 성산구 원이대로495, 217동 803호 (반림동, 트리비아아파트)	동부농업 협동조합	경상남도 고성군 거류면 당동리 171(동해지점)	근저당, 지상권
61	동해면 양촌리	1, 2	뽕나무	R5 H2	1	주	공해경	경상남도 창원시 성산구 원이대로495, 217동 803호 (반림동, 트리비아아파트)	동부농업 협동조합	경상남도 고성군 거류면 당동리 171(동해지점)	근저당, 지상권

# 경 남 공 보

제2642호

2023. 11. 16.(목)

구분	소재지		물건의 종류/ 품명/명칭등	구도/재질/규격/ 직경수고/수령/ 업종등	수량	단위	물 건 소 유 자		관 계 인		
	위치	지번					성 명	주 소	성 명	주 소	권리의 종류
62	동해면 양촌리	1, 2	음나무	R10 H2.5	10	주	공해경	경상남도 창원시 성산구 원이대로495, 217동 803호 (반림동, 트리비아아파트)	동부농업 협동조합	경상남도 고성군 거류면 당동리 171(동해지점)	근저당, 지상권
63	동해면 양촌리	1, 2	꽃대강 울타리②	60m	1	군	공해경	경상남도 창원시 성산구 원이대로495, 217동 803호 (반림동, 트리비아아파트)	동부농업 협동조합	경상남도 고성군 거류면 당동리 171(동해지점)	근저당, 지상권
64	동해면 양촌리	1, 2	소나무	R20 H3	1	주	공해경	경상남도 창원시 성산구 원이대로495, 217동 803호 (반림동, 트리비아아파트)	동부농업 협동조합	경상남도 고성군 거류면 당동리 171(동해지점)	근저당, 지상권
65	동해면 양촌리	1, 2	돌복숭아	R15 H3	1	주	공해경	경상남도 창원시 성산구 원이대로495, 217동 803호 (반림동, 트리비아아파트)	동부농업 협동조합	경상남도 고성군 거류면 당동리 171(동해지점)	근저당, 지상권
66	동해면 양촌리	1, 2	밤나무	R20 H5	1	주	공해경	경상남도 창원시 성산구 원이대로495, 217동 803호 (반림동, 트리비아아파트)	동부농업 협동조합	경상남도 고성군 거류면 당동리 171(동해지점)	근저당, 지상권
67	동해면 양촌리	1, 2	선인장 (천년초)		30	주	공해경	경상남도 창원시 성산구 원이대로495, 217동 803호 (반림동, 트리비아아파트)	동부농업 협동조합	경상남도 고성군 거류면 당동리 171(동해지점)	근저당, 지상권
68	동해면 양촌리	1, 2	어성초, 머위, 더덕,도라지	42m*7m	294	m <sup>2</sup>	공해경	경상남도 창원시 성산구 원이대로495, 217동 803호 (반림동, 트리비아아파트)	동부농업 협동조합	경상남도 고성군 거류면 당동리 171(동해지점)	근저당, 지상권
69	동해면 양촌리	1-1	황금측백	W1.5*H3.5	11	주	이말연	경상남도 창원시 마산합포구 진전면 곡안1길 89			
70	동해면 양촌리	1-1	황금측백	W0.7*H1.5	6	주	이말연	경상남도 창원시 마산합포구 진전면 곡안1길 89			
71	동해면 양촌리	1-1	느릅나무	R15	2	주	이말연	경상남도 창원시 마산합포구 진전면 곡안1길 89			
72	동해면 양촌리	1-1	감나무	R25	4	주	이말연	경상남도 창원시 마산합포구 진전면 곡안1길 89			
73	동해면 양촌리	1-1	배나무	R10	2	주	이말연	경상남도 창원시 마산합포구 진전면 곡안1길 89			
74	동해면 양촌리	1-1	철쭉	W1.5*H1.5	36	주	이말연	경상남도 창원시 마산합포구 진전면 곡안1길 89			

# 경 남 공 보

제2642호

2023. 11. 16.(목)

구분	소재지		물건의 종류/ 품명/명칭등	구도/재질/규격/ 직경수고/수령/ 업종등	수량	단위	물 건 소 유 자		관 계 인		
	위치	지번					성 명	주 소	성 명	주 소	권리의 종류
75	동해면 양촌리	1-1	영산홍	W0.8*H0.8	244	주	이말연	경상남도 창원시 마산합포구 진전면 곡안1길 89			
76	동해면 양촌리	1-1	차나무	24m*1m	2	군	이말연	경상남도 창원시 마산합포구 진전면 곡안1길 89			
77	동해면 양촌리	1-1	석류나무	R50	1	주	이말연	경상남도 창원시 마산합포구 진전면 곡안1길 89			
78	동해면 양촌리	1-1	석류나무	R25	2	주	이말연	경상남도 창원시 마산합포구 진전면 곡안1길 89			
79	동해면 양촌리	1-1	석류나무	R5	10	주	이말연	경상남도 창원시 마산합포구 진전면 곡안1길 89			
80	동해면 양촌리	1-1	매실나무	R5	2	주	이말연	경상남도 창원시 마산합포구 진전면 곡안1길 89			
81	동해면 양촌리	1-1	사과나무	R5	1	주	이말연	경상남도 창원시 마산합포구 진전면 곡안1길 89			
82	동해면 양촌리	1-1	분묘	유연분묘 NO. 201	1	기	이말연	경상남도 창원시 마산합포구 진전면 곡안1길 89			
83	동해면 양촌리	1-1	분묘	유연분묘 NO. 202	1	기	이말연	경상남도 창원시 마산합포구 진전면 곡안1길 89			
84	동해면 양촌리	1-1	향로석	15cm*20cm* H25cm	1	식	이말연	경상남도 창원시 마산합포구 진전면 곡안1길 89			
85	동해면 양촌리	1-1	상석	받침대 포함 80cm*50cm* H25cm	1	식	이말연	경상남도 창원시 마산합포구 진전면 곡안1길 89			
86	동해면 양촌리	1-1	혼유석	15cm*80cm* H25cm	1	식	이말연	경상남도 창원시 마산합포구 진전면 곡안1길 89			
87	동해면 양촌리	1-1	반월석	80cm*50cm* T15cm	1	식	이말연	경상남도 창원시 마산합포구 진전면 곡안1길 89			
88	동해면 양촌리	1-1	내축	자연석 200cm*H30cm	1	식	이말연	경상남도 창원시 마산합포구 진전면 곡안1길 89			
89	동해면 양촌리	1-1	잔디식재	24m*11m	264	m <sup>2</sup>	이말연	경상남도 창원시 마산합포구 진전면 곡안1길 89			
90	동해면 양촌리	1-1	분묘	유연분묘 NO. 203	1	기	이말연	경상남도 창원시 마산합포구 진전면 곡안1길 89			

# 경 남 공 보

제2642호

2023. 11. 16.(목)

구분	소재지		물건의 종류/ 품명/명칭등	구도/재질/규격/ 직경수고/수령/ 업종등	수량	단위	물 건 소 유 자		관 계 인		
	위치	지번					성 명	주 소	성 명	주 소	권리의 종류
91	동해면 양촌리	1-1	향로석	20cm*20cm* H20cm	1	식	이말연	경상남도 창원시 마산합포구 진전면 곡안1길 89			
92	동해면 양촌리	1-1	상석	80cm*50cm* H20cm	1	식	이말연	경상남도 창원시 마산합포구 진전면 곡안1길 89			
93	동해면 양촌리	1-1	비석	80cm*H55cm	1	식	이말연	경상남도 창원시 마산합포구 진전면 곡안1길 89			
94	동해면 양촌리	1-1	내측	사구석, 장대 포함 430cm*20cm* H20cm	1	식	이말연	경상남도 창원시 마산합포구 진전면 곡안1길 89			
95	동해면 양촌리	1-1	잔디식재	18m*15m	270	m <sup>2</sup>	이말연	경상남도 창원시 마산합포구 진전면 곡안1길 89			
96	동해면 양촌리	289	배나무 울타리	철과이프 및 그물망	950	m <sup>2</sup>	김정만	경상남도 고성군 동해면 용정4길 37	동부농업 협동조합	경상남도 고성군 거류면 당동리 171(동해지점)	근저당, 지상권
97	동해면 양촌리	289	물탱크	FRP	1	식	김정만	경상남도 고성군 동해면 용정4길 37	동부농업 협동조합	경상남도 고성군 거류면 당동리 171(동해지점)	근저당, 지상권
98	동해면 양촌리	289	경운기 매각손실액		1	식	김정만	경상남도 고성군 동해면 용정4길 37	동부농업 협동조합	경상남도 고성군 거류면 당동리 171(동해지점)	근저당, 지상권
99	동해면 양촌리	289	농자재 이전비		1	식	김정만	경상남도 고성군 동해면 용정4길 37	동부농업 협동조합	경상남도 고성군 거류면 당동리 171(동해지점)	근저당, 지상권
100	동해면 양촌리	289	측백나무	R30	2	주	김정만	경상남도 고성군 동해면 용정4길 37	동부농업 협동조합	경상남도 고성군 거류면 당동리 171(동해지점)	근저당, 지상권
101	동해면 양촌리	289	편백나무	R20	1	주	김정만	경상남도 고성군 동해면 용정4길 37	동부농업 협동조합	경상남도 고성군 거류면 당동리 171(동해지점)	근저당, 지상권
102	동해면 양촌리	289	배나무	R15-20 H2.5	230	주	김정만	경상남도 고성군 동해면 용정4길 37	동부농업 협동조합	경상남도 고성군 거류면 당동리 171(동해지점)	근저당, 지상권
103	동해면 양촌리	289	배나무	R5-7	40	주	김정만	경상남도 고성군 동해면 용정4길 37	동부농업 협동조합	경상남도 고성군 거류면 당동리 171(동해지점)	근저당, 지상권

# 경 남 공 보

제2642호

2023. 11. 16.(목)

구분	소재지		물건의 종류/ 품명/명칭등	구도/재질/규격/ 직경수고/수령/ 업종등	수량	단위	물 건 소 유 자		관 계 인		
	위치	지번					성 명	주 소	성 명	주 소	권리의 종류
104	동해면 양촌리	289	복숭아	R15 H2~3	5	주	김정만	경상남도 고성군 동해면 용정4길 37	동부농업 협동조합	경상남도 고성군 거류면 당동리 171(동해지점)	근저당, 지상권
105	동해면 양촌리	289	청단풍	R20 H3	5	주	김정만	경상남도 고성군 동해면 용정4길 37	동부농업 협동조합	경상남도 고성군 거류면 당동리 171(동해지점)	근저당, 지상권
106	동해면 양촌리	289	매실나무	R10 H3	2	주	김정만	경상남도 고성군 동해면 용정4길 37	동부농업 협동조합	경상남도 고성군 거류면 당동리 171(동해지점)	근저당, 지상권
107	동해면 양촌리	289	사철나무	R10 H3	5	주	김정만	경상남도 고성군 동해면 용정4길 37	동부농업 협동조합	경상남도 고성군 거류면 당동리 171(동해지점)	근저당, 지상권
108	동해면 양촌리	289	회양목	R20	3	주	김정만	경상남도 고성군 동해면 용정4길 37	동부농업 협동조합	경상남도 고성군 거류면 당동리 171(동해지점)	근저당, 지상권
109	동해면 양촌리	289	진달래	W2*H2	1	주	김정만	경상남도 고성군 동해면 용정4길 37	동부농업 협동조합	경상남도 고성군 거류면 당동리 171(동해지점)	근저당, 지상권
110	동해면 양촌리	289	소나무	R15	1	주	김정만	경상남도 고성군 동해면 용정4길 37	동부농업 협동조합	경상남도 고성군 거류면 당동리 171(동해지점)	근저당, 지상권
111	동해면 양촌리	289	황금측백	W1.5*H3	6	주	김정만	경상남도 고성군 동해면 용정4길 37	동부농업 협동조합	경상남도 고성군 거류면 당동리 171(동해지점)	근저당, 지상권
112	동해면 양촌리	289	남천나무	W1.5	8	주	김정만	경상남도 고성군 동해면 용정4길 37	동부농업 협동조합	경상남도 고성군 거류면 당동리 171(동해지점)	근저당, 지상권
113	동해면 양촌리	289	꽃댕강		1	주	김정만	경상남도 고성군 동해면 용정4길 37	동부농업 협동조합	경상남도 고성군 거류면 당동리 171(동해지점)	근저당, 지상권
114	동해면 양촌리	289	철쭉나무	H1.5	5	주	김정만	경상남도 고성군 동해면 용정4길 37	동부농업 협동조합	경상남도 고성군 거류면 당동리 171(동해지점)	근저당, 지상권
115	동해면 양촌리	289	분묘	유연분묘 NO. 211	1	기	김정만	경상남도 고성군 동해면 용정4길 37	동부농업 협동조합	경상남도 고성군 거류면 당동리 171(동해지점)	근저당, 지상권

# 경 남 공 보

제2642호

2023. 11. 16.(목)

구분	소재지		물건의 종류/ 품명/명칭등	구도/재질/규격/ 직경수고/수령/ 업종등	수량	단위	물 건 소 유 자		관 계 인		
	위치	지번					성 명	주 소	성 명	주 소	권리의 종류
116	동해면 양촌리	289	분묘	유연분묘 NO. 212	1	기	김정만	경상남도 고성군 동해면 용정4길 37	동부농업 협동조합	경상남도 고성군 거류면 당동리 171(동해지점)	근저당, 지상권
117	동해면 양촌리	289	향로석	35cm*20cm* H20cm	1	식	김정만	경상남도 고성군 동해면 용정4길 37	동부농업 협동조합	경상남도 고성군 거류면 당동리 171(동해지점)	근저당, 지상권
118	동해면 양촌리	289	상석	받침대 포함 90cm*60cm* H20cm	1	식	김정만	경상남도 고성군 동해면 용정4길 37	동부농업 협동조합	경상남도 고성군 거류면 당동리 171(동해지점)	근저당, 지상권
119	동해면 양촌리	289	혼유석	90cm*15cm* H20cm	1	식	김정만	경상남도 고성군 동해면 용정4길 37	동부농업 협동조합	경상남도 고성군 거류면 당동리 171(동해지점)	근저당, 지상권
120	동해면 양촌리	289	잔디식재	16m*10m	160	m <sup>2</sup>	김정만	경상남도 고성군 동해면 용정4길 37	동부농업 협동조합	경상남도 고성군 거류면 당동리 171(동해지점)	근저당, 지상권
121	동해면 양촌리	289	분묘	유연분묘 NO. 213	1	기	김정만	경상남도 고성군 동해면 용정4길 37	동부농업 협동조합	경상남도 고성군 거류면 당동리 171(동해지점)	근저당, 지상권
122	동해면 양촌리	289	내측	자연석 300cm*H30cm	1	식	김정만	경상남도 고성군 동해면 용정4길 37	동부농업 협동조합	경상남도 고성군 거류면 당동리 171(동해지점)	근저당, 지상권
123	동해면 양촌리	289	잔디식재	10m*10m	100	m <sup>2</sup>	김정만	경상남도 고성군 동해면 용정4길 37	동부농업 협동조합	경상남도 고성군 거류면 당동리 171(동해지점)	근저당, 지상권
124	동해면 양촌리	295-1, 294,297	제2종 근린생활 시설(음식점) (1층)	조적조(시멘트 벽돌조)슬래브 지붕(공부면적: 182.1m <sup>2</sup> )	182.1	m <sup>2</sup>	유한회사 미애로상사 (대표:김종석)	경상남도 창원시 마산합포구 중앙남9길 10, 1층(중앙동2가)	중소기업 은행	서울 중구 을지로2가50 (마산지점)	근저 당권
125	동해면 양촌리	295-1, 294,297	주택 (2층)	조적조(시멘트 벽돌조)슬래브 지붕(공부면적: 106.49m <sup>2</sup> )	106.49	m <sup>2</sup>	유한회사 미애로상사 (대표:김종석)	경상남도 창원시 마산합포구 중앙남9길 10, 1층(중앙동2가)	중소기업 은행	서울 중구 을지로2가50 (마산지점)	근저 당권
126	동해면 양촌리	295-1, 294,297	야외휴게설	콘크리트위 철파이프조 천막지붕 14*3.5	49	m <sup>2</sup>	유한회사 미애로상사 (대표:김종석)	경상남도 창원시 마산합포구 중앙남9길 10, 1층(중앙동2가)			
127	동해면 양촌리	295-1, 294,297	화장실 (창고등)	조적조 슬래브지붕 2.5*7	17.5	m <sup>2</sup>	유한회사 미애로상사 (대표:김종석)	경상남도 창원시 마산합포구 중앙남9길 10, 1층(중앙동2가)			

# 경 남 공 보

제2642호

2023. 11. 16.(목)

구분	소재지		물건의 종류/ 품명/명칭등	구도/재질/규격/ 직경수고/수령/ 업종등	수량	단위	물 건 소 유 자		관 계 인		
	위치	지번					성 명	주 소	성 명	주 소	권리의 종류
128	동해면 양촌리	295-1, 294,297	계단실 (창고등)	조적조 슬래브지붕 6*1.5	9	m <sup>2</sup>	유한회사 미애로상사 (대표:김종석)	경상남도 창원시 마산합포구 중앙남9길 10, 1층(중앙동2가)			
129	동해면 양촌리	295-1, 294,297	물탱크	2톤	1	식	유한회사 미애로상사 (대표:김종석)	경상남도 창원시 마산합포구 중앙남9길 10, 1층(중앙동2가)			
130	동해면 양촌리	295-1, 294,297	수도시설		2	식	유한회사 미애로상사 (대표:김종석)	경상남도 창원시 마산합포구 중앙남9길 10, 1층(중앙동2가)			
131	동해면 양촌리	295-1, 294,297	화단①	자연석 (10+5)*1.5	22.5	m <sup>2</sup>	유한회사 미애로상사 (대표:김종석)	경상남도 창원시 마산합포구 중앙남9길 10, 1층(중앙동2가)			
132	동해면 양촌리	295-1, 294,297	화단②	자연석 4*2	8	m <sup>2</sup>	유한회사 미애로상사 (대표:김종석)	경상남도 창원시 마산합포구 중앙남9길 10, 1층(중앙동2가)			
133	동해면 양촌리	295-1, 294,297	소각장		1	식	유한회사 미애로상사 (대표:김종석)	경상남도 창원시 마산합포구 중앙남9길 10, 1층(중앙동2가)			
134	동해면 양촌리	295-1, 294,297	콘크리트 바닥		770	m <sup>2</sup>	유한회사 미애로상사 (대표:김종석)	경상남도 창원시 마산합포구 중앙남9길 10, 1층(중앙동2가)			
135	동해면 양촌리	295-1, 294,297	가로등		2	식	유한회사 미애로상사 (대표:김종석)	경상남도 창원시 마산합포구 중앙남9길 10, 1층(중앙동2가)			
136	동해면 양촌리	295-1, 294,297	벚나무	R35~40	8	주	유한회사 미애로상사 (대표:김종석)	경상남도 창원시 마산합포구 중앙남9길 10, 1층(중앙동2가)			
137	동해면 양촌리	295-1, 294,297	황금측백	W1.5, H2	18	주	유한회사 미애로상사 (대표:김종석)	경상남도 창원시 마산합포구 중앙남9길 10, 1층(중앙동2가)			
138	동해면 양촌리	295-1, 294,297	목련	R25	2	주	유한회사 미애로상사 (대표:김종석)	경상남도 창원시 마산합포구 중앙남9길 10, 1층(중앙동2가)			
139	동해면 양촌리	295-1, 294,297	동백나무	R20	4	주	유한회사 미애로상사 (대표:김종석)	경상남도 창원시 마산합포구 중앙남9길 10, 1층(중앙동2가)			
140	동해면 양촌리	295-1, 294,297	주목	R15	2	주	유한회사 미애로상사 (대표:김종석)	경상남도 창원시 마산합포구 중앙남9길 10, 1층(중앙동2가)			
141	동해면 양촌리	295-1, 294,297	금식나무	H1.5	1	주	유한회사 미애로상사 (대표:김종석)	경상남도 창원시 마산합포구 중앙남9길 10, 1층(중앙동2가)			
142	동해면 양촌리	295-1, 294,297	영업보상	청안횃집 (시설이전비 포함)	1	식	이순경	경상남도 고성군 동해면 용정6길 51-72			
143	동해면 양촌리	295-1, 294,297	시설 이전비 등		1	식	이순경	경상남도 고성군 동해면 용정6길 51-72			

# 경 남 공 보

제2642호

2023. 11. 16.(목)

구분	소재지		물건의 종류/ 품명/명칭등	구도/재질/규격/ 직경수고/수령/ 업종등	수량	단위	물 건 소 유 자		관 계 인		
	위치	지번					성 명	주 소	성 명	주 소	권리의 종류
144	동해면 양촌리	295-1, 294,297	간판	옥상 간판 1개, 외부간판4개	1	식	이순경	경상남도 고성군 동해면 용정6길 51-72			
145	동해면 양촌리	295-1, 294,297	방	조적조 슬래브지붕 3*5.5	16.5	m <sup>2</sup>	이순경	경상남도 고성군 동해면 용정6길 51-72			
146	동해면 양촌리	295-1, 294,297	에어컨	실외기 포함 7대	1	식	이순경	경상남도 고성군 동해면 용정6길 51-72			
147	동해면 양촌리	295-1, 294,297	창고①	목조, 철파이프 3*2	6	m <sup>2</sup>	이순경	경상남도 고성군 동해면 용정6길 51-72			
148	동해면 양촌리	295-1, 294,297	창고②	목조, 철파이프 3*2	6	m <sup>2</sup>	이순경	경상남도 고성군 동해면 용정6길 51-72			
149	동해면 양촌리	295-1, 294,297	창고③	철파이프조 3*3	9	m <sup>2</sup>	이순경	경상남도 고성군 동해면 용정6길 51-72			
150	동해면 양촌리	295-1, 294,297	창고④	판넬조 3.5*1.5	5.25	m <sup>2</sup>	이순경	경상남도 고성군 동해면 용정6길 51-72			
151	동해면 양촌리	295-1, 294,297	창고⑤	철파이프조 선라이트지붕 (2+4)/2*9.5	28.5	m <sup>2</sup>	이순경	경상남도 고성군 동해면 용정6길 51-72			
152	동해면 양촌리	295-1, 294,297	빨래건조대		1	식	이순경	경상남도 고성군 동해면 용정6길 51-72			
153	동해면 양촌리	295-1, 294,297	가차	P.C 조 2.5*3	7.5	m <sup>2</sup>	이순경	경상남도 고성군 동해면 용정6길 51-72			
154	동해면 양촌리	295-1, 294,297	태양광설비	6Kw	1	식	이순경	경상남도 고성군 동해면 용정6길 51-72			
155	동해면 양촌리	295-1, 294,297	해수유입 펌프		1	식	이순경	경상남도 고성군 동해면 용정6길 51-72			
156	동해면 양촌리	295-1, 294,297	그늘막	철파이프조	1	식	이순경	경상남도 고성군 동해면 용정6길 51-72			
157	동해면 양촌리	295-1, 294,297	외부 계단	철재 5*1	1	식	이순경	경상남도 고성군 동해면 용정6길 51-72			
158	동해면 양촌리	295-1, 294,297	CCTV		4	식	이순경	경상남도 고성군 동해면 용정6길 51-72			
159	동해면 양촌리	295-1, 294,297	위성 안테나		2	식	이순경	경상남도 고성군 동해면 용정6길 51-72			
160	동해면 양촌리	295-1, 294,297	농사용 전기		1	식	이순경	경상남도 고성군 동해면 용정6길 51-72			
161	동해면 양촌리	295-1, 294,297	하우스①	4*1.5	6	m <sup>2</sup>	이순경	경상남도 고성군 동해면 용정6길 51-72			
162	동해면 양촌리	295-1, 294,297	하우스②	3*1	3	m <sup>2</sup>	이순경	경상남도 고성군 동해면 용정6길 51-72			
163	동해면 양촌리	295-1, 294,297	물탱크실	판넬조 2*2	4	m <sup>2</sup>	이순경	경상남도 고성군 동해면 용정6길 51-72			
164	동해면 양촌리	295-1, 294,297	물탱크	2톤	1	식	이순경	경상남도 고성군 동해면 용정6길 51-72			
165	동해면 양촌리	295-1, 294,297	물탱크	0.5톤	3	식	이순경	경상남도 고성군 동해면 용정6길 51-72			

# 경 남 공 보

제2642호

2023. 11. 16.(목)

구분	소재지		물건의 종류/ 품명/명칭등	구도/재질/규격/ 직경수고/수령/ 업종등	수량	단위	물 건 소 유 자		관 계 인		
	위치	지번					성 명	주 소	성 명	주 소	권리의 종류
166	동해면 양촌리	295-1, 294,297	아궁이		1	식	이순경	경상남도 고성군 동해면 용정6길 51-72			
167	동해면 양촌리	295-1, 294,297	전사		2	식	이순경	경상남도 고성군 동해면 용정6길 51-72			
168	동해면 양촌리	295-1, 294,297	대문 및 울타리	메쉬웬스(문주 포함) H2*20m	1	식	이순경	경상남도 고성군 동해면 용정6길 51-72			
169	동해면 양촌리	295-1, 294,297	동산이전비		1	식	이순경	경상남도 고성군 동해면 용정6길 51-72			
170	동해면 양촌리	295-1, 294,297	천리향	W1, H1	2	주	이순경	경상남도 고성군 동해면 용정6길 51-72			
171	동해면 양촌리	295-1, 294,297	감나무	R30	2	주	이순경	경상남도 고성군 동해면 용정6길 51-72			
172	동해면 양촌리	295-1, 294,297	대추나무	R20	2	주	이순경	경상남도 고성군 동해면 용정6길 51-72			
173	동해면 양촌리	295-1, 294,297	앵두나무	R0.5	5	주	이순경	경상남도 고성군 동해면 용정6길 51-72			
174	동해면 양촌리	295-1, 294,297	영산홍	H0.8~1.2	40	주	이순경	경상남도 고성군 동해면 용정6길 51-72			
175	동해면 양촌리	295-1, 294,297	소나무	H0.8~1.2	10	주	이순경	경상남도 고성군 동해면 용정6길 51-72			
176	동해면 양촌리	295-1	주거	주거이전비 (세입자2명)	1	식	이순경	경상남도 고성군 동해면 용정6길 51-72			
177	동해면 양촌리	295-1	주거	이사비	106	m	이순경	경상남도 고성군 동해면 용정6길 51-72			

● 경상남도 고시 제2023-512호

지적재조사지구 변경 고시

지적재조사사업의 변경사항에 대하여 「지적재조사에 관한 특별법」 제7조, 제8조 및 같은법 시행령 제6조, 제8조의 규정에 의거 아래와 같이 지적재조사지구 변경을 고시합니다.

2023년 11월 16일

경 상 남 도 지 사

1. 지적재조사지구 변경(필지수 및 면적)

지구명	소재지	변경 전		변경 후		당초 고시일
		필지수	면적(㎡)	필지수	면적(㎡)	
용연1지구	양산시 하북면 용연리	316	77,583	313	77,208	제2023-159호(23.4.13.)

- 변경 사유 : 사업의 원활한 추진을 위한 지구계 및 토지조서 정비
- 변경 내용 : 필지수 및 면적 20% 이내 증감

2. 사업시행자의 명칭

- 명 칭 : 양산시장

4. 토지조서 : 양산시 토지정보과 비치

5. 이 고시는 고시한 날부터 시행됩니다.

● 경상남도 고시 제2023-513호

**거창군관리계획(용도지역, 시설) 결정(변경) 고시**

거창군관리계획(용도지역, 시설) 결정(변경) 건에 대하여 「국토의 계획 및 이용에 관한 법률」 제30조 및 같은 법 시행령 제25조에 따라 결정(변경) 하고, 같은 법 제30조제6항 및 같은 법 시행령 제25조 제6항에 따라 거창군관리계획(용도지역, 시설) 결정(변경) 내용을 고시하고, 관계도서는 거창군(도시건설과)에 비치하여 일반인에게 보입니다.

2023년 11월 16일

경 상 남 도 지 사

1. 거창군관리계획(용도지역, 시설) 결정(변경) 조서 : [붙임 1]

2. 관계도면 : 게재생략(거창군청 도시건축과 비치)

[붙임 1]

**거창군관리계획(용도지역, 시설) 결정(변경) 조서**

☐ 용도지역 결정(변경)조서

■ 용도지역 결정(변경)조서(총괄)

구 분		면 적(㎡)			구성비 (%)	비고
		기 정	변 경	변경후		
합 계		804,144,882	-	804,144,882	100.00	
주거 지역	소계	4,873,879	-	4,873,879	0.61	
	제1종전용주거지역	-	-	-	-	
	제2종전용주거지역	-	-	-	-	
	제1종일반주거지역	1,462,455	-	1,462,455	0.18	
	제2종일반주거지역	3,121,743	-	3,121,743	0.39	
	제3종일반주거지역	196,057	-	196,057	0.02	
	준주거지역	93,624	-	93,624	0.01	

# 경 남 공 보

제2642호

2023. 11. 16.(목)

구 분		면 적(㎡)			구성비 (%)	비고
		기 정	변 경	변경후		
상업 지역	소계	347,740	-	347,740	0.04	
	중심상업지역	-	-	-	-	
	일반상업지역	347,740	-	347,740	0.04	
	근린상업지역	-	-	-	-	
	유통상업지역	-	-	-	-	
공업 지역	소계	1,575,167	-	1,575,167	0.20	
	전용공업지역	-	-	-	-	
	일반공업지역	1,546,725	-	1,546,725	0.19	
	준공업지역	28,442	-	28,442	0.01	
녹지 지역	소계	25,413,400	-	25,413,400	3.16	
	보전녹지지역	1,654,760	-	1,654,760	0.21	
	생산녹지지역	7,711,971	-	7,711,971	0.96	
	자연녹지지역	16,046,669	-	16,046,669	2.00	
관리 지역	소계	263,629,903	-	263,629,903	32.78	
	보전관리지역	173,375,598	-	173,375,598	21.56	
	생산관리지역	8,398,672	감 43,136	8,355,536	1.04	
	계획관리지역	81,855,633	증 43,136	81,898,769	10.18	
농림지역		467,600,498	-	467,600,498	58.15	
자연환경보전지역		40,704,295	-	40,704,295	5.06	
미지정		-	-	-	-	

※ 기정은 경상남도 고시 제2023-108호(2023.3.9.) 거창군관리계획(용도지역, 시설:체육시설) 결정(변경) 고시에 따름

■ 용도지역 결정(변경)조서

구 분		면 적(㎡)			구성비(%)	비고
		기정	변경	변경후		
합계		43,136	-	43,136	100.0	
관리지역	생산관리지역	43,136	감) 43,136	-	-	
	계획관리지역	-	증) 43,136	43,136	100.0	

# 경 남 공 보

제2642호

2023. 11. 16.(목)

## ■ 용도지역 결정(변경)사유서

도면표시 번 호	위 치	용도지역		면적 (㎡)	용적률	결정(변경)사유
		기정	변경			
1	남상면 월평리 2308번지 일원	생산관리 지역	계획관리 지역	43,136	100% 이하	거창창포원 주변지역의 그린인프라 확장사업을 통해 유원지를 조성하여 관광객 유입에 따른 지역경제 활성화 도모를 위하여 용도지역을 변경하고자 함

## □ 도시계획시설 결정(변경) 조서

### ■ 도로 결정(변경)조서

구분	규 모				기능	연장 (m)	기 점	종 점	사용 형태	주요 경과지	최 초 결정일
	등급	류별	번호	폭원 (m)							
기정	소로	2	292	8	집산 도로	447	남상면 월평리 2366	남상면 월평리 2280	일반 도로	거창 창포원	거창군고시 제2014-105호 (2014.9.18)
변경	소로	2	292	8	집산 도로	282	남상면 월평리 2366-8	남상면 월평리 2368-1	일반 도로	거창 창포원	

### ■ 도로 결정(변경)사유서

변경전 도로명	변경후 도로명	변경내용	변경사유
소로 2-292	소로 2-292	<ul style="list-style-type: none"> <li>중점부 노선축소 -L=447m → 282m(감 165m) -B=8m</li> </ul>	유원지 조성에 따른 중점부 노선 축소

### ■ 공원 결정(변경)조서

구분	도면표시 번 호	공원명	시설의 종 류	위 치	면 적 (㎡)			최초 결정일	비고
					기정	변경	변경후		
폐지	28	대산지구 농촌테마공원	문화 공원	남상면 월평리 2308번지 일원	16,660	감) 16,660	-	거창군고시 제2014-115호 (2014.10.14.)	

### ■ 공원 결정(변경)사유서

도면표시번호	공원명	변경내용	변경사유
28	대산지구 농촌테마공원	<ul style="list-style-type: none"> <li>공원 폐지 - A=16,660㎡</li> </ul>	유원지 조성에 따른 공원 폐지

# 경 남 공 보

제2642호

2023. 11. 16.(목)

## ■ 유원지 결정조서

구분	도면표시 번 호	시설명	위 치	면 적 (㎡)			최초 결정일	비고
				기정	변경	변경후		
신설	1	유원지	남상면 월평리 2308번지 일원	-	증) 43,136	43,136		

## ■ 유원지 결정사유서

도면표시번호	시설명	변경내용	변경사유
1	유원지	<ul style="list-style-type: none"> <li>유원지 신설 - A=43,136㎡</li> </ul>	거창창포원 주변지역의 그린인프라 확장사업을 통해 관광객 유입에 따른 지역경제 활성화 도모를 위하여 유원지를 조성하고자 함

## 공 고

### ● 경상남도 공고 제2023 - 2024호

#### 국가지점번호 표기 고시지역 생성 열람 공고

도로명주소법 제23조 및 같은 법 시행령 제38조에 따라 국가지점번호 활용을 목적으로 표기 고시지역을 변경하고, 그 내용을 다음과 같이 고시할 예정이오니 공고내용을 확인하고 의견을 주시기 바랍니다.

2023년 11월 16일

경 상 남 도 지 사

#### 1. 공고내용

가. 국가지점번호 표기 고시지역 생성 현황 : 붙임1

나. 표기 고시지역 변경 내 국가지점번호 현황 : 붙임2

#### 2. 공고기간

2023. 11. 16. ~ 2023. 12. 5.(20일간)

#### 3. 의견 제출

공고내용에 의견이 있는 기관·단체 및 개인은 공고기간 내 다음 사항을 [별지 제2호 서식] 국가지점번호 표기 대상지역 변경의견 제출서 양식을 시·도지사에게 제출하여 주시기 바랍니다.

※ 제출하는 곳 : 경상남도 토지정보과

1) 전화 : 055-211-4444

2) 주소 : 경상남도 창원시 의창구 중양대로 300

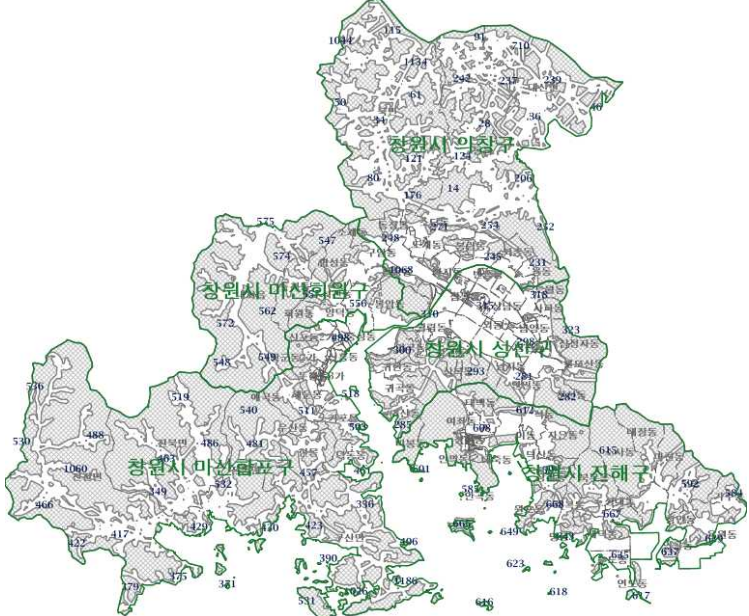

3) 도 홈페이지 : [www.gyeongnam.go.kr](http://www.gyeongnam.go.kr)

# 경 남 공 보

제2642호

2023. 11. 16.(목)

## 1. 국가지점번호 표기 고시지역 설정 현황

시도	경상남도	시군구	창원시
현 행			
생 성(안)			
전체지역면적	746.924 km <sup>2</sup>		
국가지점번호 표기고시지역 전체 면적	372.821 km <sup>2</sup>	국가지점번호 표기고시지역 생성 면적(안)	1.223 km <sup>2</sup>

※ 본 도면은 참고용 도면으로만 사용할 수 있습니다.

# 경 남 공 보

제2642호

2023. 11. 16.(목)

## 2. 표기 고시지역 내 국가지점번호 현황(2023년 11월 08일 현재)

ID	시군구	읍면동	리	국가지점번호 (1km)	표기고시 지역 명	변경전 면적㎢	변경후 면적㎢	변경사유
1321	창원시 의창구	북면	마산리	마마0105	북면 마산리 농림지역	0.0	0.001	표기지역 주변에 도로, 건물 신설로 인한 기존 지역 분절
1322	창원시 의창구	소계동		마라0096	북면 외감리 산림지역	0.0	0.007	표기지역 주변에 도로, 건물 신설로 인한 기존 지역 분절
1323	창원시 의창구	북면	무곡리	라마9803	북면 무곡리 산림지역	0.0	0.017	표기지역 주변에 도로, 건물 신설로 인한 기존 지역 분절
1324	창원시 의창구	북면	지개리	마라0198	북면 지개리 산림지역	0.0	0.004	표기지역 주변에 도로, 건물 신설로 인한 기존 지역 분절
1325	창원시 의창구	동읍	봉곡리	마마0606	동읍 봉곡리 농림지역	0.0	0.001	표기지역 주변에 도로, 건물 신설로 인한 기존 지역 분절
1326	창원시 의창구	동읍	산남리	마마0705	동읍 산남리 농림지역	0.0	0.154	표기지역 주변에 도로, 건물 신설로 인한 기존 지역 분절
1327	창원시 진해구	원포동		마라1180,마라1081, 마라1080	원포동 임야지역	0.0	0.014	표기지역 주변에 도로, 건물 신설로 인한 기존 지역 분절
1328	창원시 성산구	불모산동		마라1188	불모산동,산림 지역	0.0	0.111	표기지역 주변에 도로, 건물 신설로 인한 기존 지역 분절
1329	창원시 진해구	제황산동		마라0784,마라0684	제황산동 대지지역	0.0	0.187	표기지역 주변에 도로, 건물 신설로 인한 기존 지역 분절
1330	창원시 마산합포구	진전면	오서리	라라8379	진전면 오서리 하천지역	0.0	0.004	표기지역 주변에 도로, 건물 신설로 인한 기존 지역 분절
1331	창원시 의창구	동읍	노연리	마마0607	동읍 노연리 농림지역	0.0	0.022	표기지역 주변에 도로, 건물 신설로 인한 기존 지역 분절
1332	창원시 진해구	대장동		마라1683,마라1682	대장동 일대 임야지역	0.0	0.044	표기지역 주변에 도로, 건물 신설로 인한 기존 지역 분절
1333	창원시 마산합포구	진전면	이명리	라라8678	진전면 울티리 해안지역	0.0	0.008	표기지역 주변에 도로, 건물 신설로 인한 기존 지역 분절
1334	창원시 의창구	소담동		마라0297	소담동 산림지역	0.0	0.001	표기지역 주변에 도로, 건물 신설로 인한 기존 지역 분절

# 경 남 공 보

제2642호

2023. 11. 16.(목)

ID	시군구	읍면동	리	국가지점번호 (1km)	표기고시 지역 명	변경전 면적㎢	변경후 면적㎢	변경사유
1335	창원시 의창구	동읍	용전리	마라0598,마라0498	북면 지개리 산림지역	0.0	0.025	표기지역 주변에 도로, 건물 신설로 인한 기존 지역 분절
1336	창원시 의창구	동읍	용강리	마라0498	북면 지개리 산림지역	0.0	0.004	표기지역 주변에 도로, 건물 신설로 인한 기존 지역 분절
1337	창원시 의창구	북면	지개리	마라0199	북면 지개리 산림지역	0.0	0.014	표기지역 주변에 도로, 건물 신설로 인한 기존 지역 분절
1338	창원시 의창구	대산면	일동리	마마0808,마마0807	대산면 일동리 농림지역	0.0	0.006	표기지역 주변에 도로, 건물 신설로 인한 기존 지역 분절
1339	창원시 의창구	동읍	용잠리	마라0698	동읍 남산리 농림지역	0.0	0.022	표기지역 주변에 도로, 건물 신설로 인한 기존 지역 분절
1340	창원시 의창구	북면	월계리	마마0207,마마0308, 마마0307	낙동강	0.0	0.445	표기지역 주변에 도로, 건물 신설로 인한 기존 지역 분절
1341	창원시 의창구	대산면	일동리	마마0709,마마0708	대산면 갈전리 낙동강	0.0	0.019	표기지역 주변에 도로, 건물 신설로 인한 기존 지역 분절
1342	창원시 의창구	대산면	갈전리	마마0709	대산면 갈전리 낙동강	0.0	0.107	표기지역 주변에 도로, 건물 신설로 인한 기존 지역 분절
1343	창원시 의창구	동읍	산남리	마마0606	동읍 금산리 산남저수지	0.0	0.005	표기지역 주변에 도로, 건물 신설로 인한 기존 지역 분절
1344	창원시 의창구	대산면	모산리	마마0908	낙동강	0.0	0.001	표기지역 주변에 도로, 건물 신설로 인한 기존 지역 분절

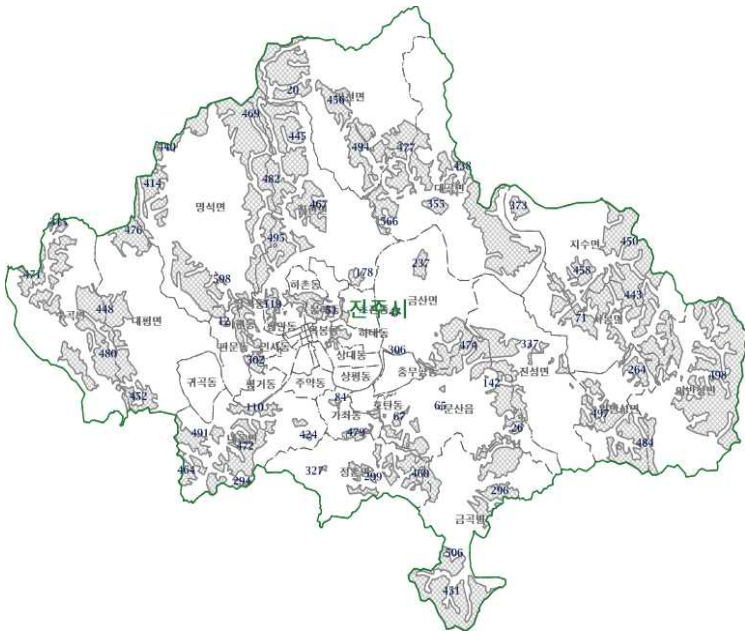

※ 행정구역 명칭(시군구,읍면동,리)은 국가지점번호 표기 고시지역 내 대표 명칭입니다.

# 경 남 공 보

제2642호

2023. 11. 16.(목)

## 1. 국가지점번호 표기 고시지역 설정 현황

시도	경상남도	시군구	진주시
현행			
생성(안)			
전체지역면적	712.401 km <sup>2</sup>		
국가지점번호 표기 고시지역 전체 면적	198.363 km <sup>2</sup>	국가지점번호 표기 고시지역 생성 면적(안)	16.366 km <sup>2</sup>

※ 본 도면은 참고용 도면으로만 사용할 수 있습니다.

# 경 남 공 보

제2642호

2023. 11. 16.(목)

## 2. 표기 고시지역 내 국가지점번호 현황(2023년 11월 08일 현재)

ID	시군구	읍면동	리	국가지점번호 (1km)	표기고시 지역 명	변경전 면적㎢	변경후 면적㎢	변경사유
563	진주시	정촌면	소곡리	라라5681	정촌면	0.0	0.001	표기지역 주변에 도로, 건물 신설로 인한 기존 지역 분절
566	진주시	정촌면	소곡리	라라5781,라라5782, 라라5881,라라5882	정촌면	0.0	0.243	표기지역 주변에 도로, 건물 신설로 인한 기존 지역 분절
567	진주시	집현면	사촌리	라라5090,라라5091	유곡동	0.0	0.022	표기지역 주변에 도로, 건물 신설로 인한 기존 지역 분절
568	진주시	내동면	삼계리	라라4882	내동면(삼계, 독산,유수)	0.0	0.001	표기지역 주변에 도로, 건물 신설로 인한 기존 지역 분절
569	진주시	내동면	삼계리	라라4882,라라4883	내동면(삼계, 독산,유수)	0.0	0.007	표기지역 주변에 도로, 건물 신설로 인한 기존 지역 분절
570	진주시	이반성면	길성리	라라7583,라라7584	이반성면	0.0	0.005	표기지역 주변에 도로, 건물 신설로 인한 기존 지역 분절
571	진주시	금곡면	동례리	라라6178,라라6179, 라라6180,라라6278	금곡면 인담리, 동례리	0.0	0.833	시설물관리 및 긴급구조 등의 요청이 예상되는 지역
572	진주시	금산면	용아리	라라6090,라라6091, 라라6190,라라6191, 라라6290,라라6389, 라라6390,라라6489, 라라6490,라라6589	금산면, 진성면	0.0	2.862	월아산 등산로로 긴급구조 등의 요청이 예상되는 지역으로 판단됨
573	진주시	명석면	신기리	라라4898,라라4598, 라라4599,라라4697, 라라4698,라라4699, 라라4797,라라4798, 라라4799,라라4897	명석면	0.0	2.519	명석면 광계산 등산로로 긴급구조 등의 요청이 예상되는 지역으로 판단됨.
574	진주시	명석면	오미리	라라4593,라라4594, 라라4595,라라4596, 라라4692,라라4693, 라라4694,라라4695, 라라4696,라라4697, 라라4792,라라4793, 라라4794,라라4795, 라라4796,라라4894, 라라4895	명석면	0.0	4.930	명석면 광계산 등산로로 긴급구조 등의 요청이 예상되는 지역으로 판단됨.
575	진주시	귀곡동		라라4486,라라4487, 라라4585,라라4586, 라라4587,라라4685,	하촌동, 대평면 내촌리	0.0	2.463	까꼬실 등산로로 긴급구조 등의 요청이 예상되는 지역으로 판단됨.

# 경 남 공 보

제2642호

2023. 11. 16.(목)

ID	시군구	읍면동	리	국가지점번호 (1km)	표기고시 지역 명	변경전 면적㎢	변경후 면적㎢	변경사유
575	진주시	귀곡동		라라4686,라라4687, 라라4786,라라4787	하촌동, 대평면 내촌리			
576	진주시	대평면	신흥리	라라4688,라라4689, 라라4787,라라4788, 라라4789,라라4886, 라라4887,라라4888, 라라4889,라라4987	판문동, 대평면 신흥리	0.0	2.458	양마산 물빛길 등산로로 긴급구조 등의 요청이 예상되는 지역으로 판단됨.

※ 행정구역 명칭(시군구,읍면동,리)은 국가지점번호 표기 고시지역 내 대표 명칭입니다.

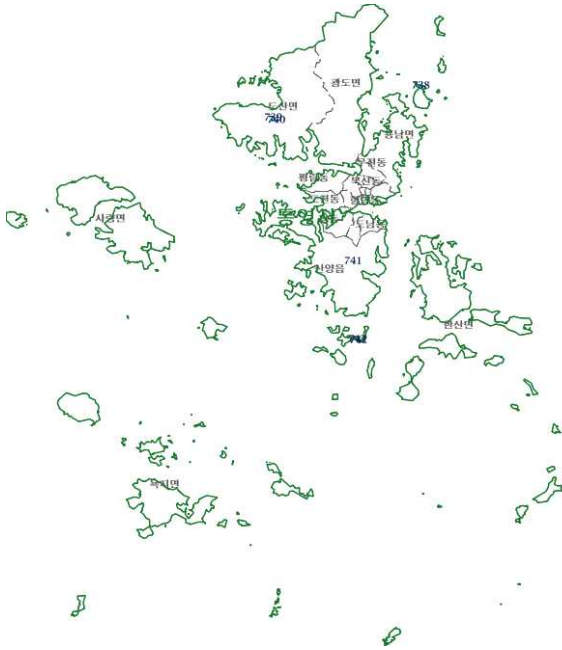
## 1. 국가지점번호 표기 고시지역 설정 현황

시도	경상남도	시군구	통영시
현행			

# 경 남 공 보

제2642호

2023. 11. 16.(목)

시도	경상남도	시군구	통영시
생성(안)			
전체지역면적	237.942 km <sup>2</sup>		
국가지점번호 표기고시지역 전체 면적	119.974 km <sup>2</sup>	국가지점번호 표기고시지역 생성 면적(안)	0.093 km <sup>2</sup>

※ 본 도면은 참고용 도면으로만 사용할 수 있습니다.

## 2. 표기 고시지역 내 국가지점번호 현황(2023년 11월 08일 현재)

ID	시군구	읍면동	리	국가지점번호 (1km)	표기고시 지역 명	변경전 면적km <sup>2</sup>	변경후 면적km <sup>2</sup>	변경사유
738	통영시	용남면	지도리	라라8858	지도	0.0	0.026	표기지역 주변에 도로, 건물 신설로 인한 기존 지역 분절
739	통영시	도산면	오륜리	라라7756	매봉산, 봉화산 일원	0.0	0.040	표기지역 주변에 도로, 건물 신설로 인한 기존 지역 분절
740	통영시	도산면	오륜리	라라7756	매봉산, 봉화산 일원	0.0	0.008	표기지역 주변에 도로, 건물 신설로 인한 기존 지역 분절
741	통영시	산양읍	신전리	라라8345	미륵산 일원	0.0	0.002	표기지역 주변에 도로, 건물 신설로 인한 기존 지역 분절
742	통영시	산양읍	저림리	라라8339, 라라8439	학림도	0.0	0.016	표기지역 주변에 도로, 건물 신설로 인한 기존 지역 분절
743	통영시	산양읍	저림리	라라8339	학림도	0.0	0.002	표기지역 주변에 도로, 건물 신설로 인한 기존 지역 분절

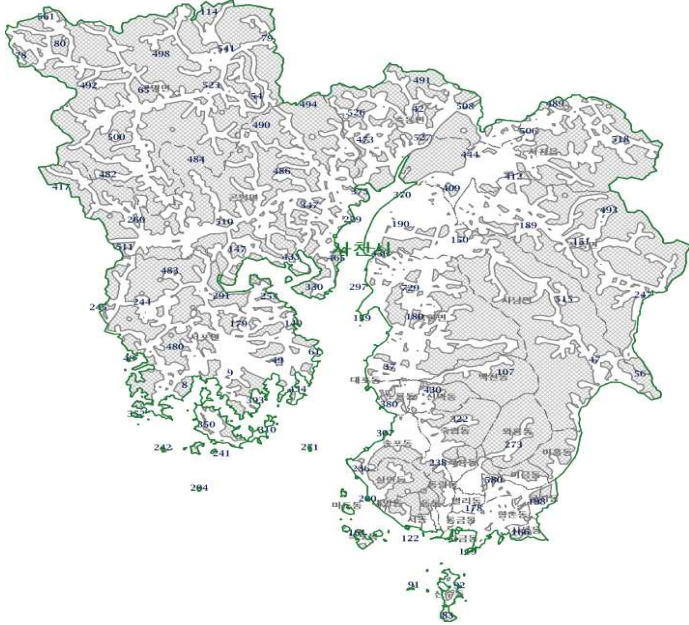
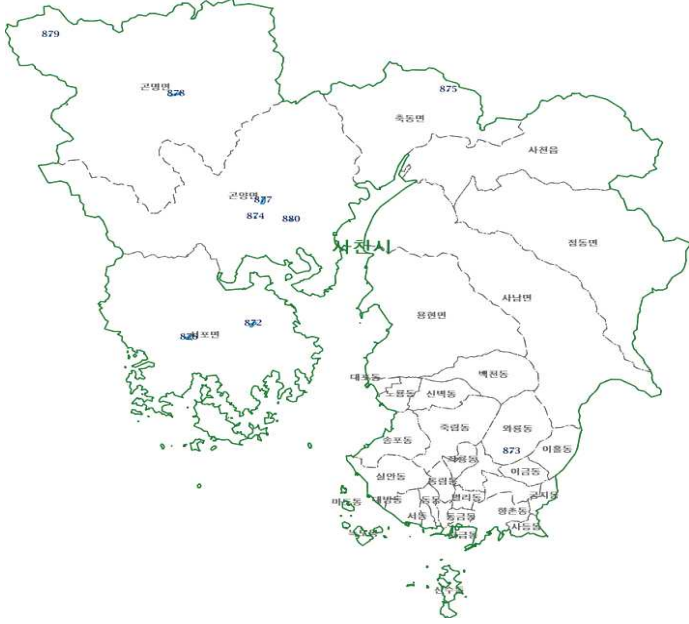
※ 행정구역 명칭(시군구,읍면동,리)은 국가지점번호 표기 고시지역 내 대표 명칭입니다.

# 경 남 공 보

제2642호

2023. 11. 16.(목)

## 1. 국가지점번호 표기 고시지역 설정 현황

시도	경상남도	시군구	사천시
현 행			
생 성(안)			
전체지역면적	398.711 km <sup>2</sup>		
국가지점번호 표기 고시지역 전체 면적	200.534 km <sup>2</sup>	국가지점번호 표기 고시지역 생성 면적(안)	0.120 km <sup>2</sup>

※ 본 도면은 참고용 도면으로만 사용할 수 있습니다.

## 2. 표기 고시지역 내 국가지점번호 현황(2023년 11월 08일 현재)

ID	시군구	읍면동	리	국가지점 번호 (1km)	표기 고시 지역 명	변경 전 면적㎢	변경 후 면적㎢	변경사유
872	사천시	서포면	구랑리	라라4469	서포면 구랑리 일원	0.0	0.028	표기지역 주변에 도로, 건물 신설로 인한 기존 지역 분절
873	사천시	와룡동		라라5562	백천동 일원	0.0	0.003	표기지역 주변에 도로, 건물 신설로 인한 기존 지역 분절
874	사천시	곤양면	대진리	라라4474	곤양면 대진리 일원	0.0	0.005	표기지역 주변에 도로, 건물 신설로 인한 기존 지역 분절
875	사천시	축동면	사다리	라라5280	축동면 사다리 일원	0.0	0.001	표기지역 주변에 도로, 건물 신설로 인한 기존 지역 분절
876	사천시	서포면	다평리	라라4168, 라라4268	서포면 다평리 일원	0.0	0.022	표기지역 주변에 도로, 건물 신설로 인한 기존 지역 분절
877	사천시	곤양면	환덕리	라라4475, 라라4575	곤양면 목곡리 일원	0.0	0.035	표기지역 주변에 도로, 건물 신설로 인한 기존 지역 분절
878	사천시	곤명면	송림리	라라4180	곤명면 정곡리 일원	0.0	0.023	표기지역 주변에 도로, 건물 신설로 인한 기존 지역 분절
879	사천시	곤명면	삼정리	라라3683	곤명면 삼정리 일원	0.0	0.001	표기지역 주변에 도로, 건물 신설로 인한 기존 지역 분절
880	사천시	곤양면	환덕리	라라4674	곤양면 환덕리 일원	0.0	0.002	표기지역 주변에 도로, 건물 신설로 인한 기존 지역 분절

※ 행정구역 명칭(시군구,읍면동,리)은 국가지점번호 표기 고시지역 내 대표 명칭입니다.


## 1. 국가지점번호 표기 고시지역 설정 현황

시도	경상남도	시군구	김해시
현 행			

# 경 남 공 보

제2642호

2023. 11. 16.(목)

시도	경상남도	시군구	김해시
생성(안)			
전체지역면적	461.674 ㎢		
국가지점번호 표기고시지역 전체 면적	170.507 ㎢	국가지점번호 표기고시지역 생성 면적(안)	12.933 ㎢

※ 본 도면은 참고용 도면으로만 사용할 수 있습니다.

## 2. 표기 고시지역 내 국가지점번호 현황(2023년 11월 08일 현재)

ID	시군구	읍면동	리	국가지점번호 (1km)	표기고시 지역 명	변경전 면적㎢	변경후 면적㎢	변경사유
446	김해시	상동면	대감리	마마2800,마마2801, 마마2900	도봉산	0.0	0.379	표기지역 주변에 도로, 건물 신설로 인한 기존 지역 분절
447	김해시	진영읍	내룡리	마마1200,마마1201, 마마1300,마마1301, 마마1400	비음산	0.0	0.457	표기지역 주변에 도로, 건물 신설로 인한 기존 지역 분절
450	김해시	한림면	용덕리	마마1900,마마1901, 마마2000	명동정수장	0.0	0.024	표기지역 주변에 도로, 건물 신설로 인한 기존 지역 분절
453	김해시	한림면	안하리	마마2100,마마2101	안하농공단지	0.0	0.341	표기지역 주변에 도로, 건물 신설로 인한 기존 지역 분절
455	김해시	대동면	예안리	마마3100,마라3199, 마라3298,마라3299, 마라3398,마라3399, 마라3498,마라3499, 마마3000,마마3001, 마마3002,마마3101, 마마3102,마마3200,	신어산	0.0	9.757	표기지역 주변에 도로, 건물 신설로 인한 기존 지역 분절

# 경 남 공 보


제2642호

2023. 11. 16.(목)

ID	시군구	읍면동	리	국가지점번호 (1km)	표기고시 지역 명	변경전 면적㎢	변경후 면적㎢	변경사유
455	김해시	대동면	예안리	마마3201,마마3202, 마마3203,마마3300, 마마3301,마마3302, 마마3400,마마3401	신어산			표기지역 주변에 도로, 건물 신설로 인한 기존 지역 분절
456	김해시	생림면	나전리	마마2500,마마2501	금동산	0.0	0.072	표기지역 주변에 도로, 건물 신설로 인한 기존 지역 분절
457	김해시	대동면	대감리	마라3498	신어산	0.0	0.011	표기지역 주변에 도로, 건물 신설로 인한 기존 지역 분절
459	김해시	한림면	안곡리	마라2299,마라2399, 마라2499,마마2200, 마마2300,마마2400	봉림석산	0.0	1.454	표기지역 주변에 도로, 건물 신설로 인한 기존 지역 분절

※ 행정구역 명칭(시군구,읍면동,리)은 국가지점번호 표기 고시지역 내 대표 명칭입니다.

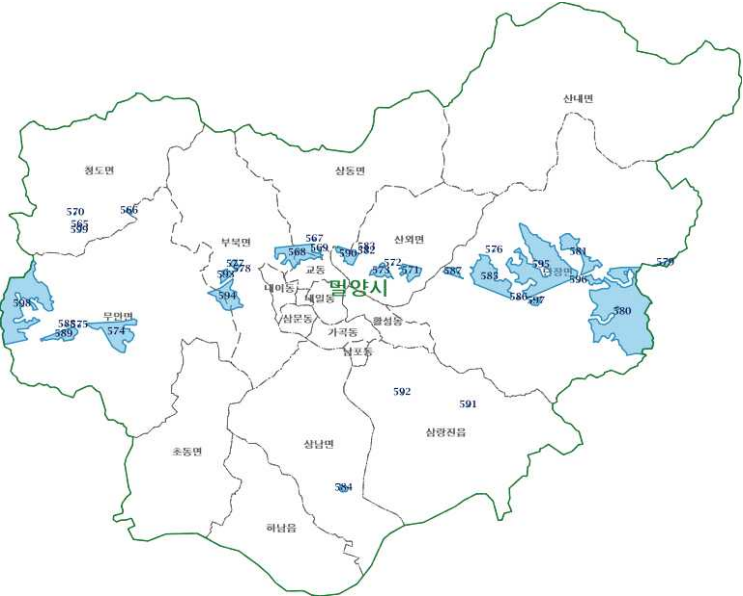
## 1. 국가지점번호 표기 고시지역 설정 현황

시도	경상남도	시군구	밀양시
현행			

# 경 남 공 보

제2642호

2023. 11. 16.(목)

시도	경상남도	시군구	밀양시
생성(안)			
전체지역면적	801.056 km <sup>2</sup>		
국가지점번호 표기고시지역 전체 면적	442.893 km <sup>2</sup>	국가지점번호 표기고시지역 생성 면적(안)	36.146 km <sup>2</sup>

※ 본 도면은 참고용 도면으로만 사용할 수 있습니다.

## 2. 표기 고시지역 내 국가지점번호 현황(2023년 11월 08일 현재)

ID	시군구	읍면동	리	국가지점번호 (1km)	표기고시 지역 명	변경전 면적km <sup>2</sup>	변경후 면적km <sup>2</sup>	변경사유
565	밀양시	청도면	조천리	마마0126	청도면인산리 ~ 무안면죽월리	0.0	0.002	표기지역 주변에 도로, 건물 신설로 인한 기존 지역 분절
566	밀양시	청도면	고법리	마마0427	청도면인산리 ~ 무안면죽월리	0.0	0.050	표기지역 주변에 도로, 건물 신설로 인한 기존 지역 분절
567	밀양시	상동면	안인리	마마1425,마마1426	천왕산~호암산~ 화악산 산맥	0.0	0.003	표기지역 주변에 도로, 건물 신설로 인한 기존 지역 분절
568	밀양시	상동면	안인리	마마1224,마마1225, 마마1324,마마1325, 마마1424,마마1425	천왕산~호암산~ 화악산 산맥	0.0	1.713	표기지역 주변에 도로, 건물 신설로 인한 기존 지역 분절
569	밀양시	상동면	안인리	마마1425	천왕산~호암산~ 화악산 산맥	0.0	0.001	표기지역 주변에 도로, 건물 신설로 인한 기존 지역 분절

# 경 남 공 보

제2642호

2023. 11. 16.(목)

ID	시군구	읍면동	리	국가지점번호 (1km)	표기고시 지역 명	변경전 면적㎡	변경후 면적㎡	변경사유
570	밀양시	청도면	구기리	마마0127	두곡리 산맥 ~ 열왕산 산맥	0.0	0.008	표기지역 주변에 도로, 건물 신설로 인한 기존 지역 분절
571	밀양시	산외면	다죽리	마마1923,마마1924, 마마2023,마마2024	산외면 ~산내면 사이 산맥	0.0	0.633	표기지역 주변에 도로, 건물 신설로 인한 기존 지역 분절
572	밀양시	산외면	다죽리	마마1824	산외면 ~산내면 사이 산맥	0.0	0.004	표기지역 주변에 도로, 건물 신설로 인한 기존 지역 분절
573	밀양시	산외면	남기리	마마1723,마마1724, 마마1823,마마1824	산외면 ~산내면 사이 산맥	0.0	0.470	표기지역 주변에 도로, 건물 신설로 인한 기존 지역 분절
574	밀양시	무안면	중산리	마마0121,마마0220, 마마0221,마마0319, 마마0320,마마0321, 마마0419,마마0420, 마마0421	무안면 하서산 일대 산맥	0.0	2.216	표기지역 주변에 도로, 건물 신설로 인한 기존 지역 분절
575	밀양시	무안면	중산리	마마0121	무안면 하서산 일대 산맥	0.0	0.014	표기지역 주변에 도로, 건물 신설로 인한 기존 지역 분절
576	밀양시	단장면	태룡리	마마2425	승학산~정각산~ 실희산 산맥	0.0	0.006	표기지역 주변에 도로, 건물 신설로 인한 기존 지역 분절
577	밀양시	부북면	덕곡리	마마0924,마마1024	무안면 동산리 ~부북면 오례리	0.0	0.157	표기지역 주변에 도로, 건물 신설로 인한 기존 지역 분절
578	밀양시	부북면	운전리	마마1024	무안면 동산리 ~부북면 오례리	0.0	0.001	표기지역 주변에 도로, 건물 신설로 인한 기존 지역 분절
579	밀양시	단장면	구천리	마마3324,마마3424, 마마3425	산내면 삼양리 ~단장면 고례리	0.0	0.171	표기지역 주변에 도로, 건물 신설로 인한 기존 지역 분절
580	밀양시	원동면	선리	마마2920,마마2921, 마마2922,마마2923, 마마2924,마마3020, 마마3021,마마3022, 마마3023,마마3024, 마마3119,마마3120, 마마3121,마마3122, 마마3123,마마3124, 마마3219,마마3220, 마마3221,마마3222, 마마3223,마마3224, 마마3319,마마3320, 마마3322	산내면 삼양리 ~단장면 고례리	0.0	10.740	표기지역 주변에 도로, 건물 신설로 인한 기존 지역 분절

# 경 남 공 보

제2642호

2023. 11. 16.(목)

ID	시군구	읍면동	리	국가지점번호 (1km)	표기고시 지역 명	변경전 면적㎡	변경후 면적㎡	변경사유
581	밀양시	단장면	범도리	마마2825,마마2826, 마마2924,마마2925, 마마2926,마마3024	산내면 삼양리~ 단장면 고례리	0.0	1.365	표기지역 주변에 도로, 건물 신설로 인한 기존 지역 분절
582	밀양시	산외면	남기리	마마1725	산외면 ~산내면 사이 산맥	0.0	0.002	표기지역 주변에 도로, 건물 신설로 인한 기존 지역 분절
583	밀양시	산외면	남기리	마마1725	산외면 ~산내면 사이 산맥	0.0	0.003	표기지역 주변에 도로, 건물 신설로 인한 기존 지역 분절
584	밀양시	상남면	마산리	마마1512,마마1612	낙동강이 흐르는 하천지역	0.0	0.133	표기지역 주변에 도로, 건물 신설로 인한 기존 지역 분절
585	밀양시	단장면	무릉리	마마2323,마마2324, 마마2325,마마2422, 마마2423,마마2424, 마마2425,마마2522, 마마2523	단장면 단장리~ 삼령진 행곡리	0.0	2.572	표기지역 주변에 도로, 건물 신설로 인한 기존 지역 분절
586	밀양시	단장면	무릉리	마마2522	단장면 단장리~ 삼령진 행곡리	0.0	0.019	표기지역 주변에 도로, 건물 신설로 인한 기존 지역 분절
587	밀양시	단장면	단장리	마마2124,마마2223, 마마2224	단장면 단장리~ 삼령진 행곡리	0.0	0.282	표기지역 주변에 도로, 건물 신설로 인한 기존 지역 분절
588	밀양시	무안면	중산리	마마0021	가례저수지 남쪽 인근 산	0.0	0.002	표기지역 주변에 도로, 건물 신설로 인한 기존 지역 분절
589	밀양시	무안면	웅동리	라마9920,마마0020, 마마0021,마마0120, 마마0121	가례저수지 남쪽 인근 산	0.0	0.712	표기지역 주변에 도로, 건물 신설로 인한 기존 지역 분절
590	밀양시	상동면	가곡리	마마1525,마마1624, 마마1625	산외면 ~산내면 사이 산맥	0.0	0.655	표기지역 주변에 도로, 건물 신설로 인한 기존 지역 분절
591	밀양시	삼랑진읍	우곡리	마마2216,마마2316	산성산~삼랑진에 이르는 산맥	0.0	0.009	표기지역 주변에 도로, 건물 신설로 인한 기존 지역 분절
592	밀양시	삼랑진읍	청학리	마마1917	산성산~삼랑진에 이르는 산맥	0.0	0.004	표기지역 주변에 도로, 건물 신설로 인한 기존 지역 분절
593	밀양시	부북면	오례리	마마0923,마마0924, 마마1024	무안면 동산리~ 부북면 오례리	0.0	0.264	표기지역 주변에 도로, 건물 신설로 인한 기존 지역 분절
594	밀양시	부북면	덕곡리	마마0822,마마0823, 마마0922,마마0923, 마마1022,마마1023	무안면 동산리~ 부북면 오례리	0.0	1.415	표기지역 주변에 도로, 건물 신설로 인한 기존 지역 분절

2023. 11. 16.(목)

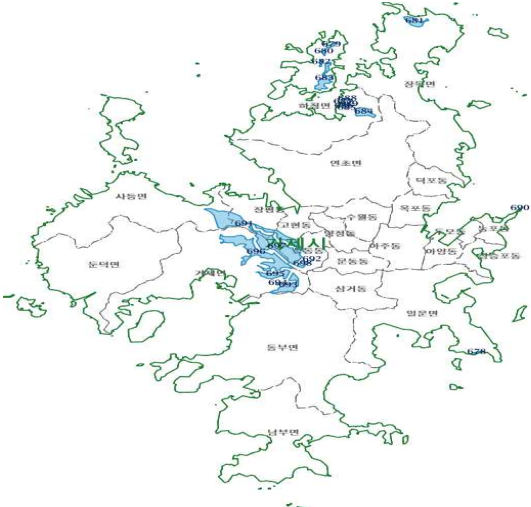
※ 행정구역 명칭(시군구,읍면동,리)은 국가지점번호 표기 고시지역 내 대표 명칭입니다.

– 101 –

# 경 남 공 보

제2642호

2023. 11. 16.(목)

시도	경상남도	시군구	거제시
생성(안)			
전체지역면적	402.914 km <sup>2</sup>		
국가지점번호 표기고시지역 전체 면적	205.377 km <sup>2</sup>	국가지점번호 표기고시지역 생성 면적(안)	10.745 km <sup>2</sup>

※ 본 도면은 참고용 도면으로만 사용할 수 있습니다.

## 2. 표기 고시지역 내 국가지점번호 현황(2023년 11월 08일 현재)

ID	시군구	읍면동	리	국가지점번호 (1km)	표기고시 지역 명	변경 전 면적km <sup>2</sup>	변경 후 면적km <sup>2</sup>	변경사유
678	거제시	일운면	와현리	마라1144,마라1145, 마라1244,마라1245	일운예구망산	0.0	0.081	표기지역 주변에 도로, 건물 신설로 인한 기존 지역 분절
679	거제시	하청면	대곡리	마라0468,마라0469	하청면칠천도 구등산	0.0	0.085	표기지역 주변에 도로, 건물 신설로 인한 기존 지역 분절
680	거제시	하청면	대곡리	마라0368,마라0468	하청면칠천도 구등산	0.0	0.057	표기지역 주변에 도로, 건물 신설로 인한 기존 지역 분절
681	거제시	장목면	구영리	마라0870,마라0871, 마라0970,마라0971	장목면 대봉산	0.0	0.442	표기지역 주변에 도로, 건물 신설로 인한 기존 지역 분절
682	거제시	하청면	대곡리	마라0367,마라0467	하청면칠천도 옥녀봉	0.0	0.043	표기지역 주변에 도로, 건물 신설로 인한 기존 지역 분절
683	거제시	하청면	어온리	마라0365,마라0366, 마라0465,마라0466, 마라0467	하청면칠천도 옥녀봉	0.0	0.671	표기지역 주변에 도로, 건물 신설로 인한 기존 지역 분절
684	거제시	하청면	실전리	마라0563,마라0564, 마라0663,마라0664	하청면 용등산,울천산, 제석산	0.0	0.461	표기지역 주변에 도로, 건물 신설로 인한 기존 지역 분절
685	거제시	하청면	실전리	마라0564	하청면 용등산,울천산, 제석산	0.0	0.001	표기지역 주변에 도로, 건물 신설로 인한 기존 지역 분절

# 경 남 공 보

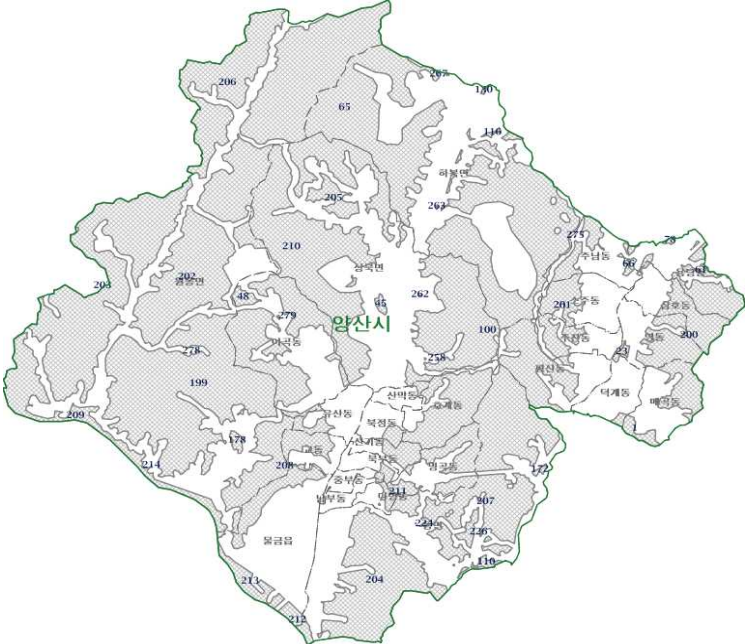

제2642호

2023. 11. 16.(목)

ID	시군구	읍면동	리	국가지점번호 (1km)	표기고시 지역 명	변경전 면적㎢	변경후 면적㎢	변경사유
686	거제시	하청면	실전리	마라0564	하청면 용등산,울천산, 제석산	0.0	0.001	표기지역 주변에 도로, 건물 신설로 인한 기존 지역 분절
687	거제시	하청면	실전리	마라0564	하청면 용등산,울천산, 제석산	0.0	0.010	표기지역 주변에 도로, 건물 신설로 인한 기존 지역 분절
688	거제시	하청면	실전리	마라0564	하청면 용등산,울천산, 제석산	0.0	0.037	표기지역 주변에 도로, 건물 신설로 인한 기존 지역 분절
689	거제시	하청면	실전리	마라0564	하청면 용등산,울천산, 제석산	0.0	0.016	표기지역 주변에 도로, 건물 신설로 인한 기존 지역 분절
690	거제시	능포동		마라1456	능포동양지암	0.0	0.005	표기지역 주변에 도로, 건물 신설로 인한 기존 지역 분절
691	거제시	상동동		라라9756,라라9854, 라라9855,라라9856, 라라9954,라라9955, 라라9956,마라0054, 마라0055,마라0153, 마라0154,마라0252, 마라0253,마라0254, 마라0352,마라0353	계룡산,선자산	0.0	2.482	표기지역 주변에 도로, 건물 신설로 인한 기존 지역 분절
692	거제시	상동동		마라0352	계룡산,선자산	0.0	0.002	표기지역 주변에 도로, 건물 신설로 인한 기존 지역 분절
693	거제시	거제면	명진리	마라0149,마라0150, 마라0249,마라0250, 마라0251	계룡산,선자산	0.0	0.745	표기지역 주변에 도로, 건물 신설로 인한 기존 지역 분절
694	거제시	거제면	명진리	마라0150	계룡산,선자산	0.0	0.023	표기지역 주변에 도로, 건물 신설로 인한 기존 지역 분절
695	거제시	거제면	서상리	마라0050,마라0051, 마라0150,마라0151, 마라0250,마라0251	계룡산,선자산	0.0	0.555	표기지역 주변에 도로, 건물 신설로 인한 기존 지역 분절
696	거제시	상동동		라라9853,라라9854, 라라9951,라라9952, 라라9953,라라9954, 마라0051,마라0052, 마라0053,마라0054, 마라0151,마라0152, 마라0251,마라0252	계룡산,선자산	0.0	2.557	표기지역 주변에 도로, 건물 신설로 인한 기존 지역 분절
697	거제시	거제면	옥산리	마라0053,마라0054, 마라0152,마라0153, 마라0154,마라0251, 마라0252,마라0253	계룡산,선자산	0.0	2.298	표기지역 주변에 도로, 건물 신설로 인한 기존 지역 분절
698	거제시	상동동		마라0251,마라0252, 마라0351,마라0352	계룡산,선자산	0.0	0.175	표기지역 주변에 도로, 건물 신설로 인한 기존 지역 분절

※ 행정구역 명칭(시군구,읍면동,리)은 국가지점번호 표기 고시지역 내 대표 명칭입니다.

1. 국가지점번호 표기 고시지역 설정 현황

시도	경상남도	시군구	양산시
현 행			
생 성(안)			
전체지역면적	486.448 km <sup>2</sup>		
국가지점번호 표기고시지역 전체 면적	284.461 km <sup>2</sup>	국가지점번호 표기고시지역 생성 면적(안)	5.856 km <sup>2</sup>

※ 본 도면은 참고용 도면으로만 사용할 수 있습니다.

# 경 남 공 보

제2642호

2023. 11. 16.(목)

## 2. 표기 고시지역 내 국가지점번호 현황(2023년 11월 08일 현재)

ID	시군구	읍면동	리	국가지점번호 (1km)	표기고시 지역 명	변경전 면적㎢	변경후 면적㎢	변경사유
280	양산시	동면	사송리	마마4402,마마4403	군지산 일원	0.0	0.016	표기지역 주변에 도로, 건물 신설로 인한 기존 지역 분절
287	양산시	동면	사송리	마마4201,마마4301	금정산 일원	0.0	0.016	표기지역 주변에 도로, 건물 신설로 인한 기존 지역 분절
288	양산시	동면	사송리	마마4200,마마4201, 마마4300,마마4301	금정산 일원	0.0	0.258	표기지역 주변에 도로, 건물 신설로 인한 기존 지역 분절
289	양산시	동면	가산리	마라3898,마라3899, 마라3998,마라3999, 마라4098,마라4099, 마라4199,마마4000, 마마4100	금정산 일원	0.0	1.887	표기지역 주변에 도로, 건물 신설로 인한 기존 지역 분절
290	양산시	생림면	도요리	마마2409,마마2410, 마마2508,마마2509, 마마2608,마마2609, 마마2708,마마2709, 마마2808,마마2907, 마마2908,마마3005, 마마3006,마마3007, 마마3105,마마3106, 마마3205,마마3303, 마마3304,마마3305	낙동강변 일원	0.0	2.262	표기지역 주변에 도로, 건물 신설로 인한 기존 지역 분절
291	양산시	원동면	원리	마마2709,마마2808, 마마2809	낙동강변 일원	0.0	0.216	표기지역 주변에 도로, 건물 신설로 인한 기존 지역 분절
292	양산시	원동면	원리	마마2907,마마3007	낙동강변 일원	0.0	0.034	표기지역 주변에 도로, 건물 신설로 인한 기존 지역 분절
293	양산시	원동면	원리	마마3006,마마3007	낙동강변 일원	0.0	0.112	표기지역 주변에 도로, 건물 신설로 인한 기존 지역 분절
296	양산시	물금읍	물금리	마마3403,마마3404	낙동강변 일원	0.0	0.067	표기지역 주변에 도로, 건물 신설로 인한 기존 지역 분절
297	양산시	단장면	구천리	마마3425,마마3426, 마마3525,마마3526, 마마3626	금오산 일원	0.0	0.840	표기지역 주변에 도로, 건물 신설로 인한 기존 지역 분절
298	양산시	원동면	선리	마마4027,마마4127	영축산 일원	0.0	0.002	표기지역 주변에 도로, 건물 신설로 인한 기존 지역 분절
299	양산시	동면	범기리	마마4606,마마4706, 마마4707	천성산 일원	0.0	0.065	표기지역 주변에 도로, 건물 신설로 인한 기존 지역 분절

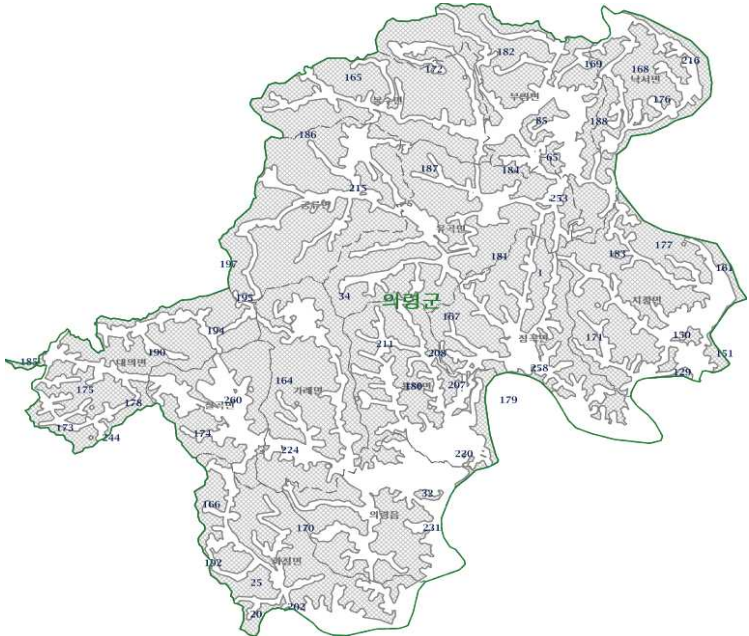
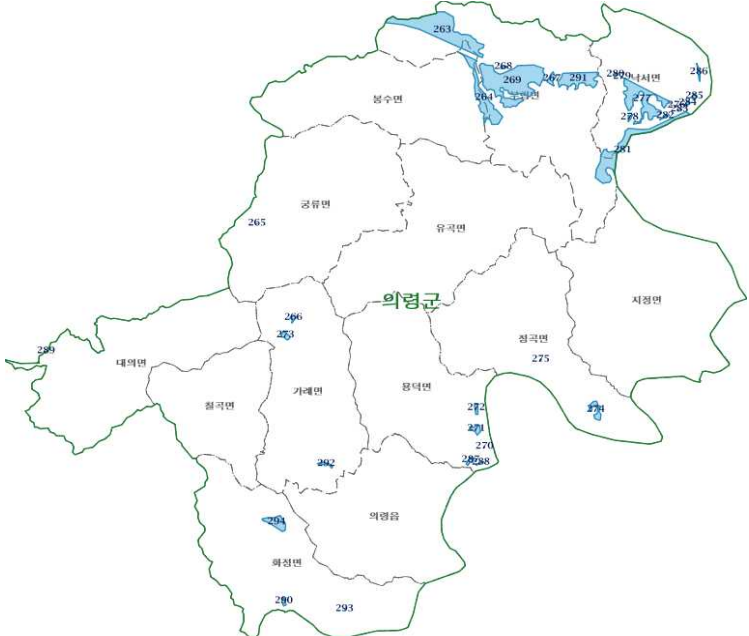
※ 행정구역 명칭(시군구,읍면동,리)은 국가지점번호 표기 고시지역 내 대표 명칭입니다.

# 경 남 공 보

제2642호

2023. 11. 16.(목)

## 1. 국가지점번호 표기 고시지역 설정 현황

시도	경상남도	시군구	의령군
현 행			
생 성(안)			
전체지역면적	481.408 km <sup>2</sup>		
국가지점번호 표기 고시지역 전체 면적	288.532 km <sup>2</sup>	국가지점번호 표기 고시지역 생성 면적(안)	12.118 km <sup>2</sup>

※ 본 도면은 참고용 도면으로만 사용할 수 있습니다.

# 경 남 공 보

제2642호

2023. 11. 16.(목)

## 2. 표기 고시지역 내 국가지점번호 현황(2023년 11월 08일 현재)

ID	시군구	읍면동	리	국가지점번호 (1km)	표기고시 지역 명	변경전 면적㎢	변경후 면적㎢	변경사유
263	의령군	봉수면	천락리	라마6923,라마6924, 라마7023,라마7024, 라마7123,라마7124, 라마7222,라마7223, 라마7224,라마7322, 라마7323	미타산	0.0	2.809	표기지역 주변에 도로, 건물 신설로 인한 기존 지역 분절
264	의령군	부림면	신반리	라마7222,라마7319, 라마7320,라마7321, 라마7322,라마7419, 라마7420	미타산	0.0	1.122	표기지역 주변에 도로, 건물 신설로 인한 기존 지역 분절
265	의령군	궁류면	벽계리	라마6314	한우산	0.0	0.001	표기지역 주변에 도로, 건물 신설로 인한 기존 지역 분절
266	의령군	가례면	갑을리	라마6510	한우산	0.0	0.037	표기지역 주변에 도로, 건물 신설로 인한 기존 지역 분절
267	의령군	부림면	감암리	라마7620,라마7621	대곡마을 근처	0.0	0.103	표기지역 주변에 도로, 건물 신설로 인한 기존 지역 분절
268	의령군	부림면	익구리	라마7421	왕령산	0.0	0.020	표기지역 주변에 도로, 건물 신설로 인한 기존 지역 분절
269	의령군	부림면	감암리	라마7320,라마7321, 라마7322,라마7419, 라마7420,라마7421, 라마7520,라마7521, 라마7620,라마7621	왕령산	0.0	3.131	표기지역 주변에 도로, 건물 신설로 인한 기존 지역 분절
270	의령군	용덕면	소상리	라마7304	정동제 근처	0.0	0.001	표기지역 주변에 도로, 건물 신설로 인한 기존 지역 분절
271	의령군	용덕면	소상리	라마7304,라마7305	정동제 근처	0.0	0.104	표기지역 주변에 도로, 건물 신설로 인한 기존 지역 분절
272	의령군	용덕면	정동리	라마7305,라마7306	정동제 근처	0.0	0.055	표기지역 주변에 도로, 건물 신설로 인한 기존 지역 분절
273	의령군	가례면	갑을리	라마6409,라마6509	자굴산	0.0	0.080	표기지역 주변에 도로, 건물 신설로 인한 기존 지역 분절
274	의령군	정곡면	백곡리	라마7805,라마7806	가막산	0.0	0.171	표기지역 주변에 도로, 건물 신설로 인한 기존 지역 분절
275	의령군	정곡면	예둔리	라마7608	가막산	0.0	0.002	표기지역 주변에 도로, 건물 신설로 인한 기존 지역 분절
276	의령군	낙서면	정곡리	라마8220	낙서면사무소 근처	0.0	0.001	표기지역 주변에 도로, 건물 신설로 인한 기존 지역 분절
277	의령군	낙서면	전화리	라마7919,라마7920, 라마7921,라마8019, 라마8020,라마8021, 라마8119,라마8120	낙서면사무소 근처	0.0	1.309	표기지역 주변에 도로, 건물 신설로 인한 기존 지역 분절
278	의령군	낙서면	울산리	라마7919,라마8019	낙서면사무소 근처	0.0	0.029	표기지역 주변에 도로, 건물 신설로 인한 기존 지역 분절

# 경 남 공 보

제2642호

2023. 11. 16.(목)

ID	시군구	읍면동	리	국가지점번호 (1km)	표기고시 지역 명	변경전 면적㎢	변경후 면적㎢	변경사유
279	의령군	낙서면	전화리	라마7921	낙서면사무소 근처	0.0	0.001	표기지역 주변에 도로, 건물 신설로 인한 기존 지역 분절
280	의령군	낙서면	전화리	라마7921	낙서면사무소 근처	0.0	0.001	표기지역 주변에 도로, 건물 신설로 인한 기존 지역 분절
281	의령군	낙서면	정곡리	라마7816,라마7817, 라마7818,라마7916, 라마7917,라마7918, 라마7919,라마8018, 라마8019,라마8118, 라마8119,라마8219	낙서면 낙동강변	0.0	1.596	표기지역 주변에 도로, 건물 신설로 인한 기존 지역 분절
282	의령군	낙서면	정곡리	라마8119	낙서면 낙동강변	0.0	0.020	표기지역 주변에 도로, 건물 신설로 인한 기존 지역 분절
283	의령군	낙서면	정곡리	라마8219	낙서면 낙동강변	0.0	0.004	표기지역 주변에 도로, 건물 신설로 인한 기존 지역 분절
284	의령군	낙서면	정곡리	라마8220	낙서면 낙동강변	0.0	0.023	표기지역 주변에 도로, 건물 신설로 인한 기존 지역 분절
285	의령군	낙서면	정곡리	라마8220	낙서면 낙동강변	0.0	0.043	표기지역 주변에 도로, 건물 신설로 인한 기존 지역 분절
286	의령군	낙서면	여의리	라마8221,라마8222, 라마8321	낙서면 낙동강변	0.0	0.051	표기지역 주변에 도로, 건물 신설로 인한 기존 지역 분절
287	의령군	용덕면	소상리	라마7203,라마7303	정암외제 근처	0.0	0.055	표기지역 주변에 도로, 건물 신설로 인한 기존 지역 분절
288	의령군	용덕면	소상리	라마7303	정암외제 근처	0.0	0.013	표기지역 주변에 도로, 건물 신설로 인한 기존 지역 분절
289	의령군	대의면	마쌍리	라마5408	대의,삼가,생비 랑면 경계지역	0.0	0.001	표기지역 주변에 도로, 건물 신설로 인한 기존 지역 분절
290	의령군	화정면	상정리	라라6497,라라6597	금동마을 근처	0.0	0.046	표기지역 주변에 도로, 건물 신설로 인한 기존 지역 분절
291	의령군	낙서면	전화리	라마7620,라마7621, 라마7720,라마7721, 라마7820,라마7821	오소,내제마을 근처	0.0	0.880	표기지역 주변에 도로, 건물 신설로 인한 기존 지역 분절
292	의령군	가례면	가례리	라마6603,라마6703	벽화산	0.0	0.038	표기지역 주변에 도로, 건물 신설로 인한 기존 지역 분절
293	의령군	화정면	상이리	라라6796	벽화산	0.0	0.003	표기지역 주변에 도로, 건물 신설로 인한 기존 지역 분절
294	의령군	화정면	석천리	라마6400,라마6401, 라마6500	벽화산	0.0	0.369	표기지역 주변에 도로, 건물 신설로 인한 기존 지역 분절

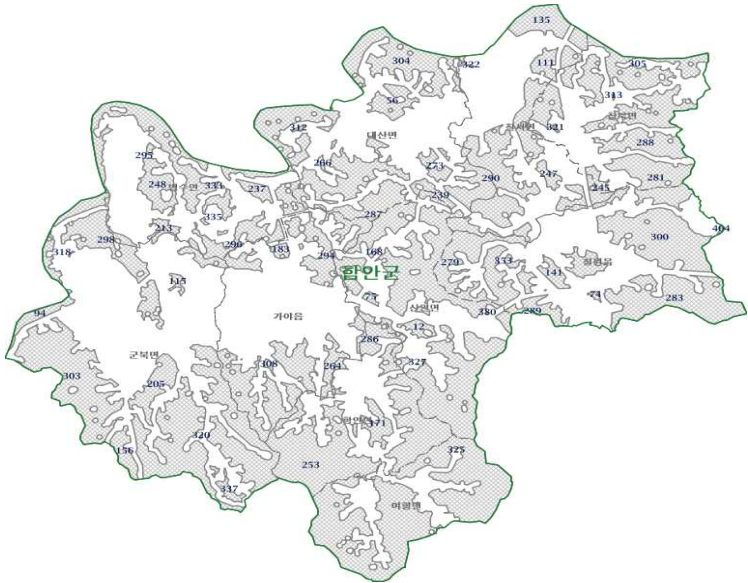

※ 행정구역 명칭(시군구,읍면동,리)은 국가지점번호 표기 고시지역 내 대표 명칭입니다.

# 경 남 공 보

제2642호

2023. 11. 16.(목)

## 1. 국가지점번호 표기 고시지역 설정 현황

시도	경상남도	시군구	함안군
현행			
생성(안)			
전체지역면적	415.514 km <sup>2</sup>		
국가지점번호 표기고시지역 전체 면적	193.863 km <sup>2</sup>	국가지점번호 표기고시지역 생성 면적(안)	1.981 km <sup>2</sup>

※ 본 도면은 참고용 도면으로만 사용할 수 있습니다.

# 경 남 공 보

제2642호

2023. 11. 16.(목)

## 2. 표기 고시지역 내 국가지점번호 현황(2023년 11월 08일 현재)

ID	시군구	읍면동	리	국가지점번호 (1km)	표기고시 지역 명	변경전 면적㎢	변경후 면적㎢	변경사유
405	함안군	대산면	하거리	라마8206,라마8306	하기평야	0.0	0.014	표기지역 주변에 도로, 건물 신설로 인한 기존 지역 분절
406	함안군	범수면	주물리	라마7804,라마7904	하기평야	0.0	0.023	표기지역 주변에 도로, 건물 신설로 인한 기존 지역 분절
407	함안군	칠북면	검단리	라마9306	아산마을 뒷산	0.0	0.004	표기지역 주변에 도로, 건물 신설로 인한 기존 지역 분절
408	함안군	여항면	내곡리	라라8790	광려산	0.0	0.003	표기지역 주변에 도로, 건물 신설로 인한 기존 지역 분절
409	함안군	군북면	동촌리	라라7794	명지골산	0.0	0.002	표기지역 주변에 도로, 건물 신설로 인한 기존 지역 분절
410	함안군	대산면	장암리	라마8608	함안군 용화산	0.0	0.001	표기지역 주변에 도로, 건물 신설로 인한 기존 지역 분절
411	함안군	길곡면	증산리	라마9210,라마9211, 라마9309,라마9310, 라마9409,라마9410, 라마9509	창녕함안보 하구지역	0.0	0.933	표기지역 주변에 도로, 건물 신설로 인한 기존 지역 분절
412	함안군	북면	외산리	라마9509,라마9608, 라마9609,라마9708, 라마9709	창녕함안보 하구지역	0.0	0.900	표기지역 주변에 도로, 건물 신설로 인한 기존 지역 분절
413	함안군	칠서면	태곡리	라마9005	안국산	0.0	0.030	표기지역 주변에 도로, 건물 신설로 인한 기존 지역 분절
414	함안군	함안면	파수리	라라8293	여항산	0.0	0.005	표기지역 주변에 도로, 건물 신설로 인한 기존 지역 분절
415	함안군	함안면	파수리	라라8293	여항산	0.0	0.001	표기지역 주변에 도로, 건물 신설로 인한 기존 지역 분절
416	함안군	칠서면	구포리	라마9004,라마9005	화천들	0.0	0.057	표기지역 주변에 도로, 건물 신설로 인한 기존 지역 분절
417	함안군	범수면	주물리	라마7904	심태동들	0.0	0.001	표기지역 주변에 도로, 건물 신설로 인한 기존 지역 분절
418	함안군	범수면	윤내리	라마7901	천재산	0.0	0.001	표기지역 주변에 도로, 건물 신설로 인한 기존 지역 분절
419	함안군	칠원읍	용정리	라마9100	작답들	0.0	0.001	표기지역 주변에 도로, 건물 신설로 인한 기존 지역 분절
420	함안군	칠서면	이룡리	라마9110	칠서이룡수변 생태공원	0.0	0.001	표기지역 주변에 도로, 건물 신설로 인한 기존 지역 분절
421	함안군	칠서면	이룡리	라마9110	칠서이룡수변 생태공원	0.0	0.006	표기지역 주변에 도로, 건물 신설로 인한 기존 지역 분절

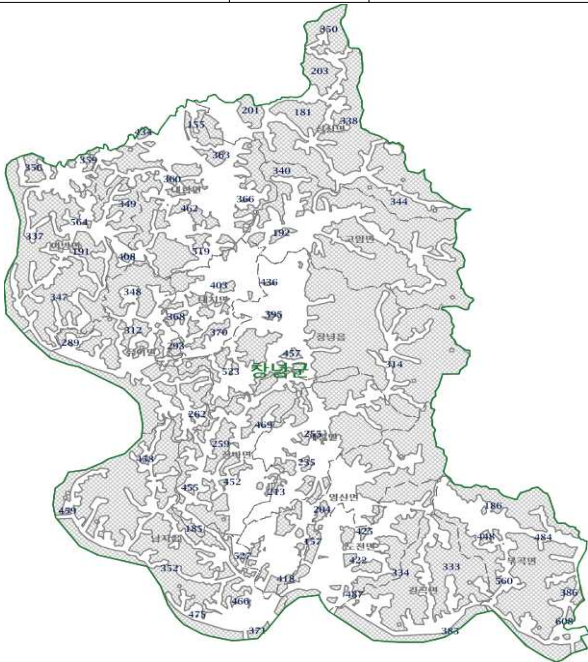

※ 행정구역 명칭(시군구,읍면동,리)은 국가지점번호 표기 고시지역 내 대표 명칭입니다.

# 경 남 공 보

제2642호

2023. 11. 16.(목)

## 1. 국가지점번호 표기 고시지역 설정 현황

시도	경상남도	시군구	창녕군
현 행			
생 성(안)			
전체지역면적	530.196 km <sup>2</sup>		
국가지점번호 표기 고시지역 전체 면적	274.704 km <sup>2</sup>	국가지점번호 표기 고시지역 생성 면적(안)	30.792 km <sup>2</sup>

※ 본 도면은 참고용 도면으로만 사용할 수 있습니다.

# 경 남 공 보

제2642호

2023. 11. 16.(목)

## 2. 표기 고시지역 내 국가지점번호 현황(2023년 11월 08일 현재)

ID	시군구	읍면동	리	국가지점번호 (1km)	표기고시 지역 명	변경전 면적㎢	변경후 면적㎢	변경사유
549	창녕군	도천면	덕곡리	라마9616	길곡면 산악지역	0.0	0.014	표기지역 주변에 도로, 건물 신설로 인한 기존 지역 분절
550	창녕군	도천면	어만리	라마9414	길곡면 산악지역	0.0	0.002	표기지역 주변에 도로, 건물 신설로 인한 기존 지역 분절
551	창녕군	대지면	본초리	라마8526	대지면 본초리 일원	0.0	0.002	표기지역 주변에 도로, 건물 신설로 인한 기존 지역 분절
552	창녕군	남지읍	고곡리	라마8416,라마8417, 라마8418,라마8517, 라마8518	남지,장마 산악지역	0.0	1.467	표기지역 주변에 도로, 건물 신설로 인한 기존 지역 분절
553	창녕군	남지읍	시남리	라마8418	남지,장마 산악지역	0.0	0.134	표기지역 주변에 도로, 건물 신설로 인한 기존 지역 분절
554	창녕군	계성면	광계리	라마8919,라마9019	계성면 광계리일원	0.0	0.087	표기지역 주변에 도로, 건물 신설로 인한 기존 지역 분절
555	창녕군	계성면	광계리	라마9019	계성면 광계리일원	0.0	0.013	표기지역 주변에 도로, 건물 신설로 인한 기존 지역 분절
556	창녕군	장마면	산지리	라마8718	장마면 계성하천	0.0	0.081	표기지역 주변에 도로, 건물 신설로 인한 기존 지역 분절
557	창녕군	이방면	송곡리	라마7735,라마7834, 라마7835	이방면 산악지역	0.0	0.324	표기지역 주변에 도로, 건물 신설로 인한 기존 지역 분절
558	창녕군	이방면	송곡리	라마7834,라마7835	이방면 산악지역	0.0	0.004	표기지역 주변에 도로, 건물 신설로 인한 기존 지역 분절
559	창녕군	이방면	장천리	라마7733,라마7833	이방면, 낙동강일원	0.0	0.056	표기지역 주변에 도로, 건물 신설로 인한 기존 지역 분절
560	창녕군	이방면	장천리	라마7733,라마7734, 라마7735	이방면, 낙동강일원	0.0	0.939	표기지역 주변에 도로, 건물 신설로 인한 기존 지역 분절
561	창녕군	장마면	동정리	라마8616,라마8617, 라마8618,라마8716, 라마8717,라마8718	장마면 산악지역	0.0	1.003	표기지역 주변에 도로, 건물 신설로 인한 기존 지역 분절
562	창녕군	길곡면	증산리	라마9811	길곡면 일원	0.0	0.001	표기지역 주변에 도로, 건물 신설로 인한 기존 지역 분절
563	창녕군	길곡면	증산리	라마9711	길곡면 일원	0.0	0.011	표기지역 주변에 도로, 건물 신설로 인한 기존 지역 분절
564	창녕군	부곡면	수다리	라마9317,라마9318, 라마9417,라마9418, 라마9517,라마9518, 라마9519,라마9616, 라마9617,라마9618, 라마9619,라마9716, 라마9717,라마9718, 라마9719,라마9720, 라마9817,라마9818, 라마9916,라마9917, 라마9918,라마0016, 라마0017,라마0115,	화왕산일원	0.0	12.346	표기지역 주변에 도로, 건물 신설로 인한 기존 지역 분절

# 경 남 공 보

제2642호

2023. 11. 16.(목)

ID	시군구	읍면동	리	국가지점번호 (1km)	표기고지 지역 명	변경전 면적㎢	변경후 면적㎢	변경사유
564	창녕군	부곡면	수다리	라마0116,라마0117, 라마0215,라마0216, 라마0217,라마0315, 라마0316,라마0415	화왕산일원			표기지역 주변에 도로, 건물 신설로 인한 기존 지역 분절
565	창녕군	영산면	구계리	라마9519,라마9619	화왕산일원	0.0	0.131	표기지역 주변에 도로, 건물 신설로 인한 기존 지역 분절
566	창녕군	영산면	성내리	라마9319,라마9418, 라마9419,라마9518, 라마9519	화왕산일원	0.0	0.900	표기지역 주변에 도로, 건물 신설로 인한 기존 지역 분절
567	창녕군	영산면	성내리	라마9319	화왕산일원	0.0	0.085	표기지역 주변에 도로, 건물 신설로 인한 기존 지역 분절
568	창녕군	고암면	계상리	라마9530	화왕산일원	0.0	0.001	표기지역 주변에 도로, 건물 신설로 인한 기존 지역 분절
569	창녕군	이방면	현창리	라마7825,라마7826, 라마7924,라마7925, 라마8024,라마8123, 라마8124,라마8219, 라마8222,라마8223, 라마8224,라마8319, 라마8320,라마8321, 라마8322,라마8323, 라마8420,라마8421, 라마8422	낙동강일원	0.0	4.794	표기지역 주변에 도로, 건물 신설로 인한 기존 지역 분절
570	창녕군	철서면	이룡리	라마9210,라마9211, 라마9310,라마9311, 라마9409,라마9410, 라마9411,라마9509, 라마9510	낙동강일원	0.0	1.916	표기지역 주변에 도로, 건물 신설로 인한 기존 지역 분절
571	창녕군	길곡면	마천리	라마9811,라마9911	낙동강일원	0.0	0.034	표기지역 주변에 도로, 건물 신설로 인한 기존 지역 분절
572	창녕군	이방면	거남리	라마8033,라마8034	이방면 산악지역	0.0	0.136	표기지역 주변에 도로, 건물 신설로 인한 기존 지역 분절
573	창녕군	유어면	대대리	라마8427	유어면 대대 일원	0.0	0.001	표기지역 주변에 도로, 건물 신설로 인한 기존 지역 분절
574	창녕군	장마면	강리	라마8819	장마면 강리일원	0.0	0.038	표기지역 주변에 도로, 건물 신설로 인한 기존 지역 분절
575	창녕군	영산면	월령리	라마8814,라마8914	영산면월령리 일원	0.0	0.024	표기지역 주변에 도로, 건물 신설로 인한 기존 지역 분절
576	창녕군	영산면	봉암리	라마8814,라마8914	영산면월령리 일원	0.0	0.024	표기지역 주변에 도로, 건물 신설로 인한 기존 지역 분절
577	창녕군	영산면	봉암리	라마8814	영산면월령리 일원	0.0	0.001	표기지역 주변에 도로, 건물 신설로 인한 기존 지역 분절
578	창녕군	창녕읍	외부리	라마8623,라마8723	유어면 산악지역	0.0	0.070	표기지역 주변에 도로, 건물 신설로 인한 기존 지역 분절

# 경 남 공 보

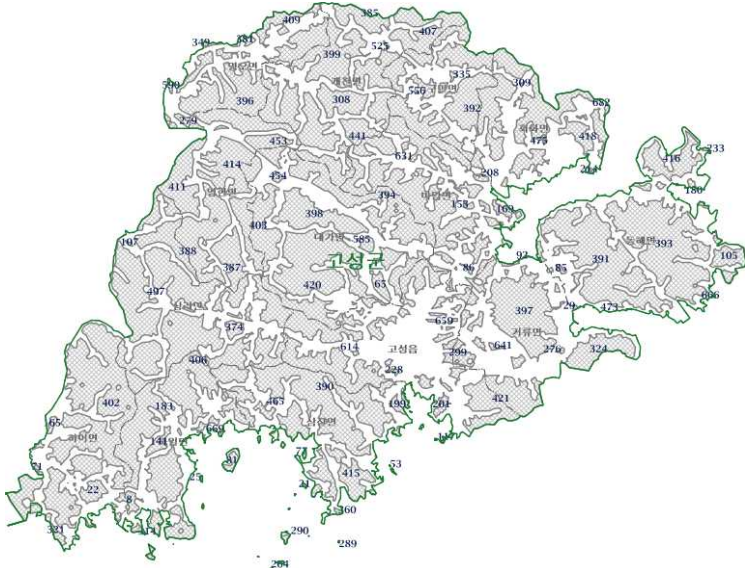
제2642호

2023. 11. 16.(목)

ID	시군구	읍면동	리	국가지점번호 (1km)	표기고시 지역 명	변경전 면적㎢	변경후 면적㎢	변경사유
579	창녕군	장마면	신구리	라마8618,라마8718	장마면 산악지일원	0.0	0.079	표기지역 주변에 도로, 건물 신설로 인한 기존 지역 분절
580	창녕군	계성면	명리	라마9119	명리산악지역	0.0	0.040	표기지역 주변에 도로, 건물 신설로 인한 기존 지역 분절
581	창녕군	남지읍	신전리	라마8512,라마8513	남지읍 낙동강일원	0.0	0.092	표기지역 주변에 도로, 건물 신설로 인한 기존 지역 분절
582	창녕군	남지읍	신전리	라마8612	남지읍 낙동강일원	0.0	0.048	표기지역 주변에 도로, 건물 신설로 인한 기존 지역 분절
583	창녕군	대산면	장암리	라마7915,라마7916, 라마8014,라마8015, 라마8016,라마8114, 라마8115,라마8213, 라마8214,라마8313, 라마8314,라마8411, 라마8412,라마8413, 라마8510,라마8511, 라마8512,라마8609, 라마8610,라마8611, 라마8612,라마8709, 라마8710,라마8711, 라마8712,라마8809, 라마8810	남지읍 낙동강일원	0.0	5.896	표기지역 주변에 도로, 건물 신설로 인한 기존 지역 분절

※ 행정구역 명칭(시군구,읍면동,리)은 국가지점번호 표기 고시지역 내 대표 명칭입니다.


## 1. 국가지점번호 표기 고시지역 설정 현황

시도	경상남도	시군구	고성군
현 행			

# 경 남 공 보

제2642호

2023. 11. 16.(목)

시도	경상남도	시군구	고성군
생성(안)			
전체지역면적	516.685 km <sup>2</sup>		
국가지점번호 표기고시지역 전체 면적	293.870 km <sup>2</sup>	국가지점번호 표기고시지역 생성 면적(안)	0.513 km <sup>2</sup>

※ 본 도면은 참고용 도면으로만 사용할 수 있습니다.

## 2. 표기 고시지역 내 국가지점번호 현황(2023년 11월 08일 현재)

ID	시군구	읍면동	리	국가지점번호 (1km)	표기고시 지역 명	변경전 면적km <sup>2</sup>	변경후 면적km <sup>2</sup>	변경사유
683	고성군	거류면	가려리	라라7867	죽계, 간사지,거산들	0.0	0.004	표기지역 주변에 도로, 건물 신설로 인한 기존 지역 분절
684	고성군	하일면	학림리	라라6260,라라6360	하일면 좌이산 일대	0.0	0.017	표기지역 주변에 도로, 건물 신설로 인한 기존 지역 분절
685	고성군	고성읍	죽계리	라라7567,라라7667	죽계, 간사지,거산들	0.0	0.153	표기지역 주변에 도로, 건물 신설로 인한 기존 지역 분절
686	고성군	영오면	오서리	라라6377	영오들 일대	0.0	0.009	표기지역 주변에 도로, 건물 신설로 인한 기존 지역 분절
687	고성군	영오면	영산리	라라6479	영오들 일대	0.0	0.001	표기지역 주변에 도로, 건물 신설로 인한 기존 지역 분절

# 경 남 공 보

제2642호

2023. 11. 16.(목)

ID	시군구	읍면동	리	국가지점번호 (1km)	표기고시 지역 명	변경전 면적㎢	변경후 면적㎢	변경사유
688	고성군	개천면	청광리	라라7279	개천면 소곡산 일대	0.0	0.009	표기지역 주변에 도로, 건물 신설로 인한 기존 지역 분절
689	고성군	대가면	신전리	라라6874	영현면 어산 일대(금태산)	0.0	0.001	표기지역 주변에 도로, 건물 신설로 인한 기존 지역 분절
690	고성군	대가면	척정리	라라7170	송계리 괴정마을 뒷산	0.0	0.011	표기지역 주변에 도로, 건물 신설로 인한 기존 지역 분절
691	고성군	하이면	석지리	라라5761	석지리 남산마을 앞들	0.0	0.008	표기지역 주변에 도로, 건물 신설로 인한 기존 지역 분절
692	고성군	상리면	부포리	라라6865	갈모봉산 일대	0.0	0.005	표기지역 주변에 도로, 건물 신설로 인한 기존 지역 분절
693	고성군	고성읍	무량리	라라7366,라라7466	기월리 성진마을 뒷산	0.0	0.167	표기지역 주변에 도로, 건물 신설로 인한 기존 지역 분절
694	고성군	고성읍	무량리	라라7265	기월리 성진마을 뒷산	0.0	0.003	표기지역 주변에 도로, 건물 신설로 인한 기존 지역 분절
695	고성군	동해면	내곡리	라라8169,라라8170, 라라8269,라라8270	구절산 일대	0.0	0.083	표기지역 주변에 도로, 건물 신설로 인한 기존 지역 분절
696	고성군	상리면	무선리	라라6466	무이산 일대	0.0	0.004	표기지역 주변에 도로, 건물 신설로 인한 기존 지역 분절
697	고성군	상리면	무선리	라라6566	무이산 일대	0.0	0.029	표기지역 주변에 도로, 건물 신설로 인한 기존 지역 분절
698	고성군	하일면	춘암리	라라6257	춘암리 신기들 아랫산	0.0	0.005	표기지역 주변에 도로, 건물 신설로 인한 기존 지역 분절
699	고성군	마암면	보전리	라라7772	보전리 푸른휴게소 뒷산	0.0	0.005	표기지역 주변에 도로, 건물 신설로 인한 기존 지역 분절

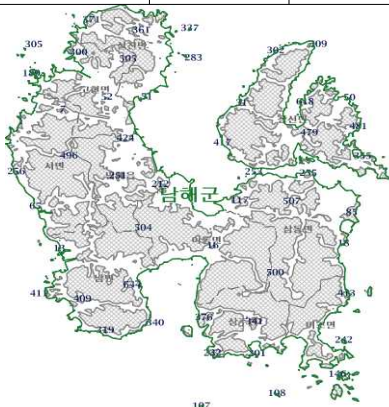

※ 행정구역 명칭(시군구,읍면동,리)은 국가지점번호 표기 고시지역 내 대표 명칭입니다.

# 경 남 공 보

제2642호

2023. 11. 16.(목)

## 1. 국가지점번호 표기 고시지역 설정 현황

시도	경상남도	시군구	남해군
현 행			
생 성(안)			
전체지역면적	356.978 km <sup>2</sup>		
국가지점번호 표기고시지역 전체 면적	194.450 km <sup>2</sup>	국가지점번호 표기고시지역 생성 면적(안)	0.989 km <sup>2</sup>

※ 본 도면은 참고용 도면으로만 사용할 수 있습니다.

# 경 남 공 보

제2642호

2023. 11. 16.(목)

## 2. 표기 고시지역 내 국가지점번호 현황(2023년 11월 08일 현재)

ID	시군구	읍면동	리	국가지점번호 (1km)	표기 고시 지역 명	변경전 면적㎢	변경후 면적㎢	변경사유
769	남해군	설천면	덕신리	라라3258,라라3259	고현면 차면리	0.0	0.103	표기지역 주변에 도로, 건물 신설로 인한 기존 지역 분절
770	남해군	서면	중현리	라라3053	서면 중현리 정포리	0.0	0.006	표기지역 주변에 도로, 건물 신설로 인한 기존 지역 분절
771	남해군	창선면	오용리	라라4952,라라5052	국사봉	0.0	0.012	표기지역 주변에 도로, 건물 신설로 인한 기존 지역 분절
772	남해군	남면	석교리	라라3640,라라3641	망기산	0.0	0.082	표기지역 주변에 도로, 건물 신설로 인한 기존 지역 분절
773	남해군	창선면	동대리	라라4653	창선면 동대리	0.0	0.001	표기지역 주변에 도로, 건물 신설로 인한 기존 지역 분절
774	남해군	상주면	양아리	라라3937	상주면 양아리	0.0	0.002	표기지역 주변에 도로, 건물 신설로 인한 기존 지역 분절
775	남해군	창선면	옥천리	라라4550,라라4551, 라라4552,라라4650, 라라4651	대방산	0.0	0.669	표기지역 주변에 도로, 건물 신설로 인한 기존 지역 분절
776	남해군	삼동면	봉화리	라라4845	금산	0.0	0.005	표기지역 주변에 도로, 건물 신설로 인한 기존 지역 분절
777	남해군	남해읍	평현리	라라3447,라라3448	망운산	0.0	0.055	표기지역 주변에 도로, 건물 신설로 인한 기존 지역 분절
778	남해군	창선면	부윤리	라라4750,라라4850	망치산	0.0	0.004	표기지역 주변에 도로, 건물 신설로 인한 기존 지역 분절
779	남해군	창선면	부윤리	라라4751	망치산	0.0	0.010	표기지역 주변에 도로, 건물 신설로 인한 기존 지역 분절
780	남해군	상주면	양아리	라라4236	상주면 양아리	0.0	0.003	표기지역 주변에 도로, 건물 신설로 인한 기존 지역 분절
781	남해군	이동면	석평리	라라4045,라라4145	호구산	0.0	0.025	표기지역 주변에 도로, 건물 신설로 인한 기존 지역 분절
782	남해군	이동면	석평리	라라4045	호구산	0.0	0.001	표기지역 주변에 도로, 건물 신설로 인한 기존 지역 분절
783	남해군	고현면	도마리	라라3554,라라3654	고현면 이어리 도마리	0.0	0.007	표기지역 주변에 도로, 건물 신설로 인한 기존 지역 분절
784	남해군	서면	남상리	라라2949,라라2950	서면 작장리	0.0	0.003	표기지역 주변에 도로, 건물 신설로 인한 기존 지역 분절

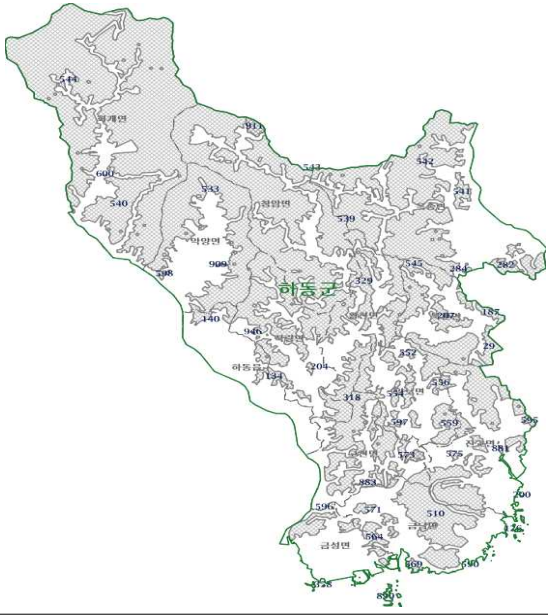
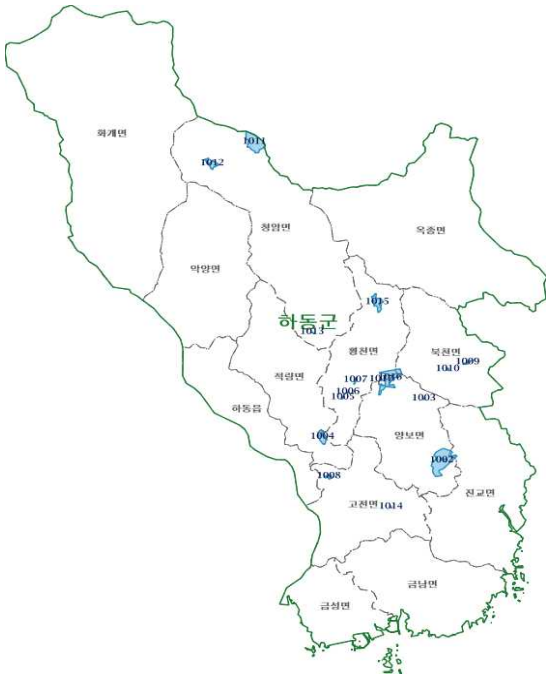
※ 행정구역 명칭(시군구,읍면동,리)은 국가지점번호 표기 고시지역 내 대표 명칭입니다.

# 경 남 공 보

제2642호

2023. 11. 16.(목)

## 1. 국가지점번호 표기 고시지역 설정 현황

시도	경상남도	시군구	하동군
현 행			
생 성(안)			
전체지역면적	673.070 ㎢		
국가지점번호 표기고시지역 전체 면적	368.143 ㎢	국가지점번호 표기고시지역 생성 면적(안)	4.237 ㎢

※ 본 도면은 참고용 도면으로만 사용할 수 있습니다.

# 경 남 공 보

제2642호

2023. 11. 16.(목)

## 2. 표기 고시지역 내 국가지점번호 현황(2023년 11월 08일 현재)

ID	시군구	읍면동	리	국가지점번호 (1km)	표기 고시 지역 명	변경전 면적㎢	변경후 면적㎢	변경사유
1002	하동군	양보면	지례리	라라3272,라라3273, 라라3372,라라3373, 라라3374,라라3473, 라라3474	양보면	0.0	1.406	표기지역 주변에 도로, 건물 신설로 인한 기존 지역 분절
1003	하동군	양보면	우북리	라라3277	진교면-양보면- 북천면	0.0	0.003	표기지역 주변에 도로, 건물 신설로 인한 기존 지역 분절
1004	하동군	적량면	고절리	라라2674,라라2675	적량면-횡천면- 고전면-양보면	0.0	0.296	표기지역 주변에 도로, 건물 신설로 인한 기존 지역 분절
1005	하동군	횡천면	학리	라라2777	적량면-횡천면- 고전면-양보면	0.0	0.013	표기지역 주변에 도로, 건물 신설로 인한 기존 지역 분절
1006	하동군	횡천면	학리	라라2777	적량면-횡천면- 고전면-양보면	0.0	0.002	표기지역 주변에 도로, 건물 신설로 인한 기존 지역 분절
1007	하동군	횡천면	횡천리	라라2878	적량면-횡천면- 고전면-양보면	0.0	0.029	표기지역 주변에 도로, 건물 신설로 인한 기존 지역 분절
1008	하동군	고전면	신월리	라라2672	적량면-횡천면- 고전면-양보면	0.0	0.062	표기지역 주변에 도로, 건물 신설로 인한 기존 지역 분절
1009	하동군	북천면	직전리	라라3479,라라3579, 라라3580	북천면	0.0	0.042	표기지역 주변에 도로, 건물 신설로 인한 기존 지역 분절
1010	하동군	북천면	직전리	라라3379,라라3479	북천면	0.0	0.018	표기지역 주변에 도로, 건물 신설로 인한 기존 지역 분절
1011	하동군	시천면	반천리	라라2194,라라2195, 라라2294,라라2295	화개면-악양면- 적량면-청암면	0.0	0.953	표기지역 주변에 도로, 건물 신설로 인한 기존 지역 분절
1012	하동군	청암면	묵계리	라라1992,라라1993	화개면-악양면- 적량면-청암면	0.0	0.207	표기지역 주변에 도로, 건물 신설로 인한 기존 지역 분절
1013	하동군	청암면	명호리	라라2581,라라2582	화개면-악양면- 적량면-청암면	0.0	0.004	표기지역 주변에 도로, 건물 신설로 인한 기존 지역 분절
1014	하동군	고전면	고하리	라라3070	고전면-양보면	0.0	0.008	표기지역 주변에 도로, 건물 신설로 인한 기존 지역 분절
1015	하동군	횡천면	전대리	라라2983,라라2984, 라라3084	횡천면-청암면	0.0	0.338	표기지역 주변에 도로, 건물 신설로 인한 기존 지역 분절
1016	하동군	횡천면	여의리	라라2977,라라2978, 라라2979,라라3078, 라라3079,라라3179	횡천면-북천면- 옥종면	0.0	0.847	표기지역 주변에 도로, 건물 신설로 인한 기존 지역 분절
1017	하동군	횡천면	여의리	라라2978	횡천면-북천면- 옥종면	0.0	0.009	표기지역 주변에 도로, 건물 신설로 인한 기존 지역 분절

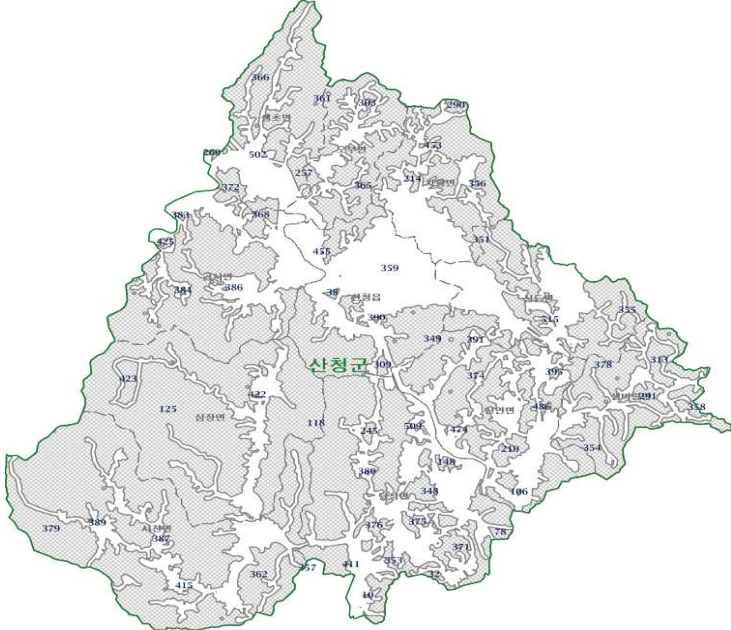
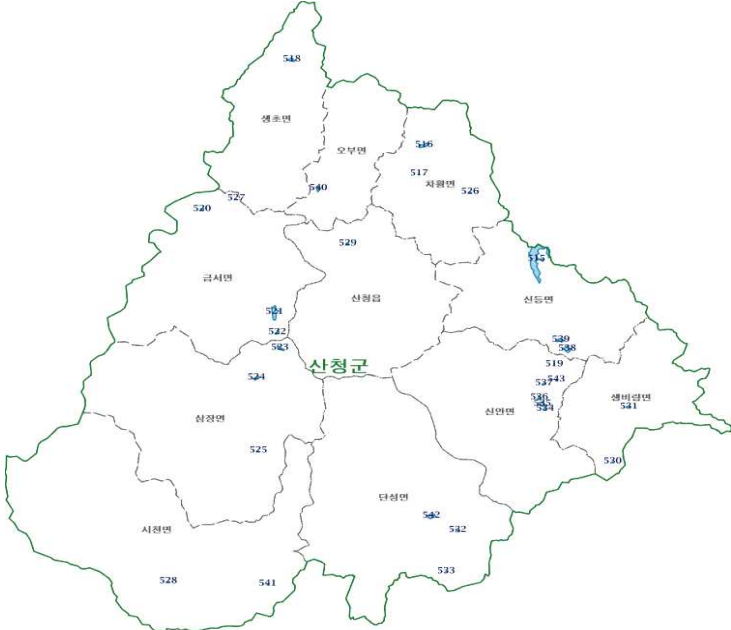
※ 행정구역 명칭(시군구,읍면동,리)은 국가지점번호 표기 고시지역 내 대표 명칭입니다.

# 경 남 공 보

제2642호

2023. 11. 16.(목)

## 1. 국가지점번호 표기 고시지역 설정 현황

시도	경상남도	시군구	산청군
현 행			
생 성 (안)			
전체지역면적	791.382 km <sup>2</sup>		
국가지점번호 표기고시지역 전체 면적	469.922 km <sup>2</sup>	국가지점번호 표기고시지역 생성 면적(안)	1.494 km <sup>2</sup>

※ 본 도면은 참고용 도면으로만 사용할 수 있습니다.

# 경 남 공 보

제2642호

2023. 11. 16.(목)

## 2. 표기 고시지역 내 국가지점번호 현황(2023년 11월 08일 현재)

ID	시군구	읍면동	리	국가지점번호 (1km)	표기고시 지역 명	변경전 면적㎢	변경후 면적㎢	변경사유
515	산청군	신등면	장천리	라마4513,라마4514, 라마4515,라마4615	황매산	0.0	0.794	표기지역 주변에 도로, 건물 신설로 인한 기존 지역 분절
516	산청군	차황면	실매리	라마3921,라마3922	황매산	0.0	0.064	표기지역 주변에 도로, 건물 신설로 인한 기존 지역 분절
517	산청군	차황면	상중리	라마3920	황매산	0.0	0.003	표기지역 주변에 도로, 건물 신설로 인한 기존 지역 분절
518	산청군	생초면	향양리	라마3227	갈전산철마산 바랑산소룡산	0.0	0.037	표기지역 주변에 도로, 건물 신설로 인한 기존 지역 분절
519	산청군	신안면	소이리	라마4608	갈미산	0.0	0.001	표기지역 주변에 도로, 건물 신설로 인한 기존 지역 분절
520	산청군	금서면	신아리	라마2718	지리산국립공원	0.0	0.016	표기지역 주변에 도로, 건물 신설로 인한 기존 지역 분절
521	산청군	금서면	지막리	라마3111,라마3112	지리산국립공원	0.0	0.171	표기지역 주변에 도로, 건물 신설로 인한 기존 지역 분절
522	산청군	금서면	지막리	라마3110	지리산국립공원	0.0	0.012	표기지역 주변에 도로, 건물 신설로 인한 기존 지역 분절
523	산청군	삼장면	홍계리	라마3109	지리산국립공원	0.0	0.035	표기지역 주변에 도로, 건물 신설로 인한 기존 지역 분절
524	산청군	삼장면	홍계리	라마3007	지리산국립공원	0.0	0.021	표기지역 주변에 도로, 건물 신설로 인한 기존 지역 분절
525	산청군	삼장면	덕교리	라마3002	지리산국립공원	0.0	0.001	표기지역 주변에 도로, 건물 신설로 인한 기존 지역 분절
526	산청군	차황면	법평리	라마4119	효염산	0.0	0.007	표기지역 주변에 도로, 건물 신설로 인한 기존 지역 분절
527	산청군	금서면	신아리	라마2918	상촌평촌신아산	0.0	0.001	표기지역 주변에 도로, 건물 신설로 인한 기존 지역 분절
528	산청군	시천면	신천리	라라2594	지리산국립공원	0.0	0.005	표기지역 주변에 도로, 건물 신설로 인한 기존 지역 분절
529	산청군	산청읍	모고리	라마3515	구인산	0.0	0.012	표기지역 주변에 도로, 건물 신설로 인한 기존 지역 분절
530	산청군	생비량면	도리	라마4902	집현산	0.0	0.001	표기지역 주변에 도로, 건물 신설로 인한 기존 지역 분절
531	산청군	생비량면	도리	라마5005	집현산	0.0	0.007	표기지역 주변에 도로, 건물 신설로 인한 기존 지역 분절
532	산청군	단성면	사월리	라라4197,라라4198	소남뫼산	0.0	0.011	표기지역 주변에 도로, 건물 신설로 인한 기존 지역 분절
533	산청군	단성면	관정리	라라4095	소남뫼산	0.0	0.002	표기지역 주변에 도로, 건물 신설로 인한 기존 지역 분절
534	산청군	신안면	외고리	라마4505	갈미산	0.0	0.007	표기지역 주변에 도로, 건물 신설로 인한 기존 지역 분절
535	산청군	신안면	외고리	라마4505,라마4506	갈미산	0.0	0.053	표기지역 주변에 도로, 건물 신설로 인한 기존 지역 분절

# 경 남 공 보

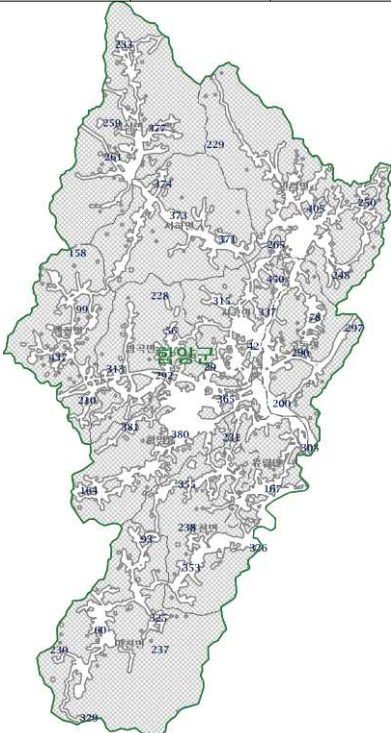
제2642호

2023. 11. 16.(목)

ID	시군구	읍면동	리	국가지점번호 (1km)	표기고시 지역 명	변경전 면적㎢	변경후 면적㎢	변경사유
536	산청군	신안면	외고리	라마4506	갈미산	0.0	0.012	표기지역 주변에 도로, 건물 신설로 인한 기존 지역 분절
537	산청군	신안면	외고리	라마4507	갈미산	0.0	0.010	표기지역 주변에 도로, 건물 신설로 인한 기존 지역 분절
538	산청군	신등면	단계리	라마4609,라마4709	갈미산	0.0	0.077	표기지역 주변에 도로, 건물 신설로 인한 기존 지역 분절
539	산청군	신등면	단계리	라마4609	갈미산	0.0	0.039	표기지역 주변에 도로, 건물 신설로 인한 기존 지역 분절
540	산청군	오부면	내곡리	라마3319	신연내곡산	0.0	0.035	표기지역 주변에 도로, 건물 신설로 인한 기존 지역 분절
541	산청군	시천면	중태리	라라3194	깃대산	0.0	0.001	표기지역 주변에 도로, 건물 신설로 인한 기존 지역 분절
542	산청군	단성면	입석리	라라3998,라라4098	덕산골남쪽산	0.0	0.056	표기지역 주변에 도로, 건물 신설로 인한 기존 지역 분절
543	산청군	신안면	소이리	라마4607	갈미산	0.0	0.004	표기지역 주변에 도로, 건물 신설로 인한 기존 지역 분절

※ 행정구역 명칭(시군구,읍면동,리)은 국가지점번호 표기 고시지역 내 대표 명칭입니다.

## 1. 국가지점번호 표기 고시지역 설정 현황

시도	경상남도	시군구	함양군
현 행			

# 경 남 공 보

제2642호

2023. 11. 16.(목)

시도	경상남도	시군구	함양군
생성(안)			
전체지역면적	720.435 km <sup>2</sup>		
국가지점번호 표기고시지역 전체 면적	499.172 km <sup>2</sup>	국가지점번호 표기고시지역 생성 면적(안)	11.019 km <sup>2</sup>

※ 본 도면은 참고용 도면으로만 사용할 수 있습니다.

## 2. 표기 고시지역 내 국가지점번호 현황(2023년 11월 08일 현재)

ID	시군구	읍면동	리	국가지점번호 (1km)	표기고시 지역 명	변경전 면적km <sup>2</sup>	변경후 면적km <sup>2</sup>	변경사유
452	함양군	마리면	대동리	라마2934,라마2935, 라마3033,라마3034, 라마3133,라마3134, 라마3135,라마3234, 라마3235,라마3236, 라마3237,라마3238, 라마3240,라마3241, 라마3335,라마3336, 라마3337,라마3338, 라마3339,라마3340, 라마3341,라마3438, 라마3439,라마3440, 라마3441	도북리.황곡리 일원	0.0	6.365	표기지역 주변에 도로, 건물 신설로 인한 기존 지역 분절

# 경 남 공 보

제2642호

2023. 11. 16.(목)

ID	시군구	읍면동	리	국가지점번호 (1km)	표기고시 지역 명	변경전 면적㎢	변경후 면적㎢	변경사유
453	함양군	안의면	도림리	라마3234	도북리.황곡리 일원	0.0	0.001	표기지역 주변에 도로, 건물 신설로 인한 기존 지역 분절
454	함양군	안의면	이진리	라마2733,라마2734, 라마2833,라마2834, 라마2835,라마2836, 라마2933,라마2934, 라마2935,라마2936	도북리.황곡리 일원	0.0	3.695	표기지역 주변에 도로, 건물 신설로 인한 기존 지역 분절
455	함양군	안의면	황곡리	라마3033,라마3034	도북리.황곡리 일원	0.0	0.019	표기지역 주변에 도로, 건물 신설로 인한 기존 지역 분절
456	함양군	함양읍	신천리	라마2126	평촌.공배. 도촌리일원	0.0	0.010	표기지역 주변에 도로, 건물 신설로 인한 기존 지역 분절
457	함양군	지곡면	마산리	라마2533,라마2534, 라마2633	마산마을뒷산	0.0	0.641	표기지역 주변에 도로, 건물 신설로 인한 기존 지역 분절
458	함양군	지곡면	시목리	라마2433,라마2533	마산마을뒷산	0.0	0.144	표기지역 주변에 도로, 건물 신설로 인한 기존 지역 분절
459	함양군	지곡면	공배리	라마2426	평촌.공배. 도촌리일원	0.0	0.006	표기지역 주변에 도로, 건물 신설로 인한 기존 지역 분절
460	함양군	수동면	내백리	라마2733	승안산.새암산 일원	0.0	0.013	표기지역 주변에 도로, 건물 신설로 인한 기존 지역 분절
461	함양군	수동면	내백리	라마2733	승안산.새암산 일원	0.0	0.001	표기지역 주변에 도로, 건물 신설로 인한 기존 지역 분절
462	함양군	안의면	이진리	라마2735,라마2736	금호마을뒷산 일원	0.0	0.006	표기지역 주변에 도로, 건물 신설로 인한 기존 지역 분절
463	함양군	서하면	운곡리	라마1636,라마1637	깃대봉.영취산. 백운산.월경산	0.0	0.012	표기지역 주변에 도로, 건물 신설로 인한 기존 지역 분절
464	함양군	백전면	구산리	라마1128	깃대봉.영취산. 백운산.월경산	0.0	0.014	표기지역 주변에 도로, 건물 신설로 인한 기존 지역 분절
465	함양군	수동면	우명리	라마2627,라마2628, 라마2727,라마2728	연화산 일원	0.0	0.018	표기지역 주변에 도로, 건물 신설로 인한 기존 지역 분절
466	함양군	유림면	장항리	라마2819	장항들 및 재궁지역	0.0	0.004	표기지역 주변에 도로, 건물 신설로 인한 기존 지역 분절
467	함양군	휴천면	호산리	라마2321	화장산지구	0.0	0.008	표기지역 주변에 도로, 건물 신설로 인한 기존 지역 분절
468	함양군	병곡면	월암리	라마1827	대봉산.패관봉 지역	0.0	0.015	표기지역 주변에 도로, 건물 신설로 인한 기존 지역 분절
469	함양군	백전면	운산리	라마1232	함양남서로와 백운로사이 지역	0.0	0.002	표기지역 주변에 도로, 건물 신설로 인한 기존 지역 분절
470	함양군	서하면	황산리	라마2236	월봉.기백.금원. 황석산지역	0.0	0.001	표기지역 주변에 도로, 건물 신설로 인한 기존 지역 분절
471	함양군	서하면	황산리	라마2236	월봉.기백.금원. 황석산지역	0.0	0.001	표기지역 주변에 도로, 건물 신설로 인한 기존 지역 분절
472	함양군	서하면	봉전리	라마2137	월봉.기백.금원. 황석산지역	0.0	0.020	표기지역 주변에 도로, 건물 신설로 인한 기존 지역 분절
473	함양군	수동면	우명리	라마2628	연화산 일원	0.0	0.024	표기지역 주변에 도로, 건물 신설로 인한 기존 지역 분절

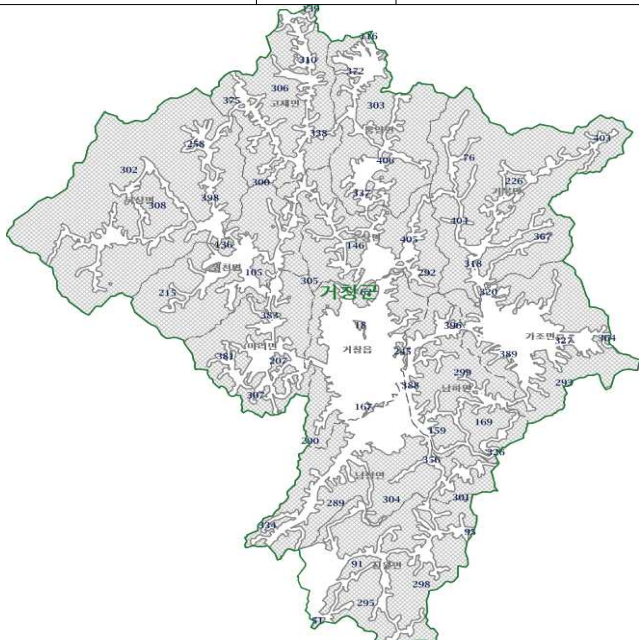
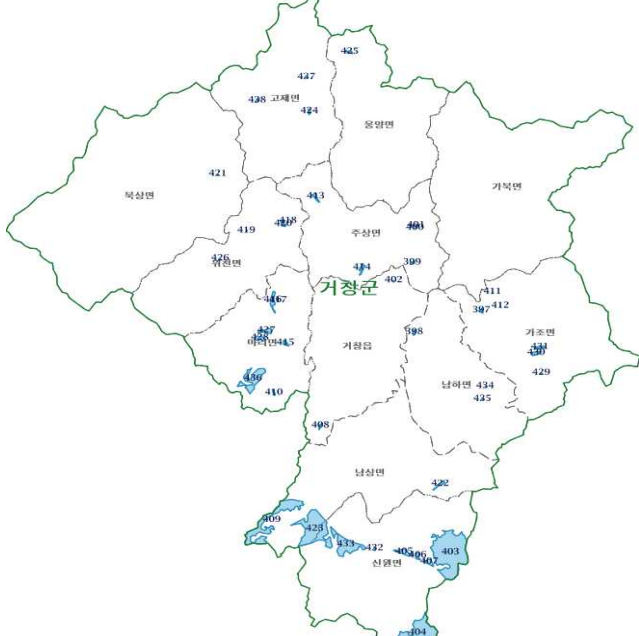
※ 행정구역 명칭(시군구,읍면동,리)은 국가지점번호 표기 고시지역 내 대표 명칭입니다.

# 경 남 공 보

제2642호

2023. 11. 16.(목)

## 1. 국가지점번호 표기 고시지역 설정 현황

시도	경상남도	시군구	거창군
현 행			
생 성 (안)			
전체지역면적	798.895 km <sup>2</sup>		
국가지점번호 표기 고시지역 전체 면적	526.910 km <sup>2</sup>	국가지점번호 표기 고시지역 생성 면적(안)	15.934 km <sup>2</sup>

※ 본 도면은 참고용 도면으로만 사용할 수 있습니다.

# 경 남 공 보

제2642호

2023. 11. 16.(목)

## 2. 표기 고시지역 내 국가지점번호 현황(2023년 11월 08일 현재)

ID	시군구	읍면동	리	국가지점번호 (1km)	표기고시 지역 명	변경전 면적km <sup>2</sup>	변경후 면적km <sup>2</sup>	변경사유
397	거창군	가조면	장기리	라마4446,라마4447	거창 주상 가북 보해산 일대	0.0	0.030	표기지역 주변에 도로, 건물 신설로 인한 기존 지역 분절
398	거창군	남하면	둔마리	라마4045	거창 주상 가북 보해산 일대	0.0	0.036	표기지역 주변에 도로, 건물 신설로 인한 기존 지역 분절
399	거창군	주상면	거기리	라마4050	거창 주상 가북 보해산 일대	0.0	0.027	표기지역 주변에 도로, 건물 신설로 인한 기존 지역 분절
400	거창군	주상면	남산리	라마4052	거창 주상 가북 보해산 일대	0.0	0.001	표기지역 주변에 도로, 건물 신설로 인한 기존 지역 분절
401	거창군	주상면	남산리	라마4052	거창 주상 가북 보해산 일대	0.0	0.002	표기지역 주변에 도로, 건물 신설로 인한 기존 지역 분절
402	거창군	거창읍	학리	라마3949	거창 주상 가북 보해산 일대	0.0	0.002	표기지역 주변에 도로, 건물 신설로 인한 기존 지역 분절
403	거창군	신원면	구사리	라마4129,라마4130, 라마4131,라마4228, 라마4229,라마4230, 라마4231,라마4232, 라마4329,라마4330, 라마4331,라마4332	신원면 남동쪽 일대	0.0	4.693	표기지역 주변에 도로, 건물 신설로 인한 기존 지역 분절
404	거창군	신원면	와룡리	라마3924,라마3925, 라마4024,라마4025, 라마4026,라마4124, 라마4125,라마4126	신원면 남동쪽 일대	0.0	2.421	표기지역 주변에 도로, 건물 신설로 인한 기존 지역 분절
405	거창군	신원면	과정리	라마3930,라마4030	신원면 남동쪽 일대	0.0	0.216	표기지역 주변에 도로, 건물 신설로 인한 기존 지역 분절
406	거창군	신원면	구사리	라마4030	신원면 남동쪽 일대	0.0	0.067	표기지역 주변에 도로, 건물 신설로 인한 기존 지역 분절
407	거창군	신원면	구사리	라마4030,라마4129, 라마4130	신원면 남동쪽 일대	0.0	0.116	표기지역 주변에 도로, 건물 신설로 인한 기존 지역 분절
408	거창군	거창읍	장팔리	라마3439	거창읍 남상면 함양군 경계	0.0	0.033	표기지역 주변에 도로, 건물 신설로 인한 기존 지역 분절
409	거창군	남상면	춘전리	라마3031,라마3032, 라마3131,라마3132, 라마3133,라마3232, 라마3233,라마3234, 라마3333,라마3334	거창읍 남상면 함양군 경계	0.0	2.126	표기지역 주변에 도로, 건물 신설로 인한 기존 지역 분절
410	거창군	마리면	대동리	라마3241	거창읍 남상면 함양군 경계	0.0	0.018	표기지역 주변에 도로, 건물 신설로 인한 기존 지역 분절
411	거창군	가조면	사병리	라마4548	가조면 가북면 비계산 일대	0.0	0.002	표기지역 주변에 도로, 건물 신설로 인한 기존 지역 분절
412	거창군	가조면	사병리	라마4547	가조면 가북면 비계산 일대	0.0	0.001	표기지역 주변에 도로, 건물 신설로 인한 기존 지역 분절
413	거창군	주상면	내오리	라마3454,라마3455	거창 마리 주상 건흥산 일대	0.0	0.084	표기지역 주변에 도로, 건물 신설로 인한 기존 지역 분절

# 경 남 공 보

제2642호

2023. 11. 16.(목)

ID	시군구	읍면동	리	국가지점번호 (1km)	표고고지 지역 명	변경전 면적㎢	변경후 면적㎢	변경사유
414	거창군	주상면	도평리	라마3749,라마3750	거창 마리 주상 건흥산 일대	0.0	0.108	표기지역 주변에 도로, 건물 신설로 인한 기존 지역 분절
415	거창군	마리면	영승리	라마3244,라마3245	거창 마리 주상 건흥산 일대	0.0	0.071	표기지역 주변에 도로, 건물 신설로 인한 기존 지역 분절
416	거창군	마리면	월계리	라마3147,라마3148, 라마3246,라마3247, 라마3248	거창 마리 주상 건흥산 일대	0.0	0.192	표기지역 주변에 도로, 건물 신설로 인한 기존 지역 분절
417	거창군	마리면	영승리	라마3247	거창 마리 주상 건흥산 일대	0.0	0.001	표기지역 주변에 도로, 건물 신설로 인한 기존 지역 분절
418	거창군	위천면	모동리	라마3253	고제면 북상면 위천면 경계	0.0	0.001	표기지역 주변에 도로, 건물 신설로 인한 기존 지역 분절
419	거창군	위천면	황산리	라마3052	고제면 북상면 위천면 경계	0.0	0.002	표기지역 주변에 도로, 건물 신설로 인한 기존 지역 분절
420	거창군	위천면	모동리	라마3252,라마3253	고제면 북상면 위천면 경계	0.0	0.048	표기지역 주변에 도로, 건물 신설로 인한 기존 지역 분절
421	거창군	북상면	갈계리	라마2856	고제면 북상면 위천면 경계	0.0	0.003	표기지역 주변에 도로, 건물 신설로 인한 기존 지역 분절
422	거창군	남상면	임불리	라마4134,라마4135, 라마4235	신원면 물안실 북쪽	0.0	0.079	표기지역 주변에 도로, 건물 신설로 인한 기존 지역 분절
423	거창군	남상면	둔동리	라마3331,라마3332, 라마3333,라마3431, 라마3432,라마3433, 라마3531,라마3532, 라마3533	남상면 묵동마을 남쪽	0.0	2.798	표기지역 주변에 도로, 건물 신설로 인한 기존 지역 분절
424	거창군	고제면	궁항리	라마3460	웅양면 신촌리 개화마을 서쪽	0.0	0.033	표기지역 주변에 도로, 건물 신설로 인한 기존 지역 분절
425	거창군	웅양면	신촌리	라마3664	웅양면 신촌리 개화마을 서쪽	0.0	0.045	표기지역 주변에 도로, 건물 신설로 인한 기존 지역 분절
426	거창군	위천면	강천리	라마2850	북상 위천 마리 금원산 일대	0.0	0.005	표기지역 주변에 도로, 건물 신설로 인한 기존 지역 분절
427	거창군	마리면	월계리	라마3145	북상 위천 마리 금원산 일대	0.0	0.154	표기지역 주변에 도로, 건물 신설로 인한 기존 지역 분절
428	거창군	마리면	말흘리	라마3045,라마3145	북상 위천 마리 금원산 일대	0.0	0.121	표기지역 주변에 도로, 건물 신설로 인한 기존 지역 분절
429	거창군	가조면	기리	라마4742,라마4842	가조면 미녀봉 일대	0.0	0.003	표기지역 주변에 도로, 건물 신설로 인한 기존 지역 분절
430	거창군	가조면	석강리	라마4744	가조면 미녀봉 일대	0.0	0.101	표기지역 주변에 도로, 건물 신설로 인한 기존 지역 분절
431	거창군	가조면	석강리	라마4744,라마4844	가조면 미녀봉 일대	0.0	0.080	표기지역 주변에 도로, 건물 신설로 인한 기존 지역 분절
432	거창군	신원면	과정리	라마3830,라마3831	남상면 신원면 감악산 일대	0.0	0.012	표기지역 주변에 도로, 건물 신설로 인한 기존 지역 분절

# 경 남 공 보

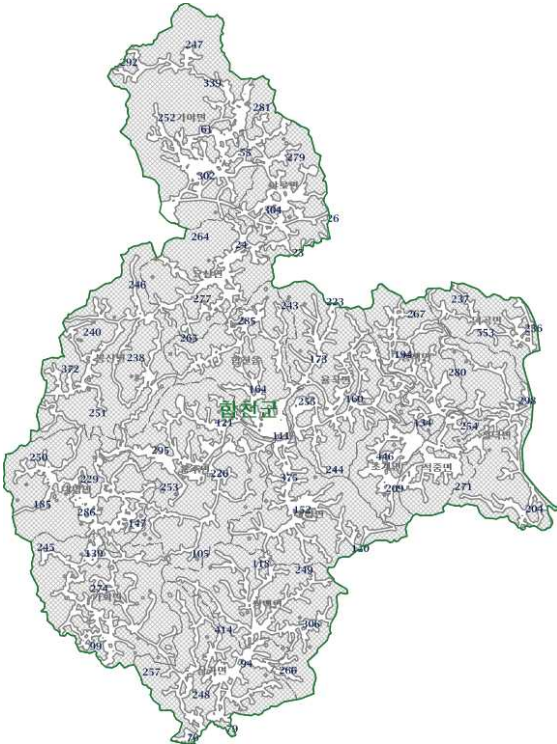
제2642호

2023. 11. 16.(목)

ID	시군구	읍면동	리	국가지점번호 (1km)	표기고시 지역 명	변경전 면적㎢	변경후 면적㎢	변경사유
433	거창군	신원면	덕산리	라마3530,라마3531, 라마3532,라마3630, 라마3631,라마3730, 라마3731	남상면 신원면 감악산 일대	0.0	1.207	표기지역 주변에 도로, 건물 신설로 인한 기존 지역 분절
434	거창군	남하면	지산리	라마4441	남하면 중앙 동쪽 일대	0.0	0.001	표기지역 주변에 도로, 건물 신설로 인한 기존 지역 분절
435	거창군	남하면	지산리	라마4441	남하면 중앙 동쪽 일대	0.0	0.005	표기지역 주변에 도로, 건물 신설로 인한 기존 지역 분절
436	거창군	마리면	고학리	라마2941,라마2942, 라마3041,라마3042, 라마3043,라마3142, 라마3143	마리면 엄대마을 주변	0.0	0.967	표기지역 주변에 도로, 건물 신설로 인한 기존 지역 분절
437	거창군	고제면	봉산리	라마3362,라마3462	고제면 북쪽 일대	0.0	0.011	표기지역 주변에 도로, 건물 신설로 인한 기존 지역 분절
438	거창군	고제면	개명리	라마3061,라마3161	고제면 북쪽 일대	0.0	0.015	표기지역 주변에 도로, 건물 신설로 인한 기존 지역 분절

※ 행정구역 명칭(시군구,읍면동,리)은 국가지점번호 표기 고시지역 내 대표 명칭입니다.

## 1. 국가지점번호 표기 고시지역 설정 현황

시도	경상남도	시군구	합천군
현 행			

# 경 남 공 보

제2642호

2023. 11. 16.(목)

시도	경상남도	시군구	합천군
생성(안)			
전체지역면적	983.100 km <sup>2</sup>		
국가지점번호 표기고시지역 전체 면적	656.431 km <sup>2</sup>	국가지점번호 표기고시지역 생성 면적(안)	38.465 km <sup>2</sup>

※ 본 도면은 참고용 도면으로만 사용할 수 있습니다.

## 2. 표기 고시지역 내 국가지점번호 현황(2023년 11월 08일 현재)

ID	시군구	읍면동	리	국가지점번호 (1km)	표기고시 지역 명	변경전 면적km <sup>2</sup>	변경후 면적km <sup>2</sup>	변경사유
553	합천군	삼가면	동리	라마5813	삼가 용흥,쌍백 외초리 주변	0.0	0.003	표기지역 주변에 도로, 건물 신설로 인한 기존 지역 분절
554	합천군	삼가면	양전리	라마5813,라마5814, 라마5913,라마5914	삼가 용흥,쌍백 외초리 주변	0.0	0.297	표기지역 주변에 도로, 건물 신설로 인한 기존 지역 분절
555	합천군	쌍책면	건테리	라마6734,라마6834	율곡 낙민, 쌍책 오서 주변	0.0	0.041	표기지역 주변에 도로, 건물 신설로 인한 기존 지역 분절
556	합천군	율곡면	갑산리	라마6832	율곡 낙민, 쌍책 오서 주변	0.0	0.001	표기지역 주변에 도로, 건물 신설로 인한 기존 지역 분절
557	합천군	율곡면	갑산리	라마6832	율곡 낙민, 쌍책 오서 주변	0.0	0.001	표기지역 주변에 도로, 건물 신설로 인한 기존 지역 분절
558	합천군	야로면	묵촌리	라마5845,라마5945	야로면 묵촌, 구정리 주변	0.0	0.013	표기지역 주변에 도로, 건물 신설로 인한 기존 지역 분절

# 경 남 공 보

제2642호

2023. 11. 16.(목)

ID	시군구	읍면동	리	국가지점번호 (1km)	표기고시 지역 명	변경전 면적㎢	변경후 면적㎢	변경사유
559	합천군	용주면	성산리	라마5525,라마5527, 라마5528,라마5624, 라마5625,라마5626, 라마5627,라마5628, 라마5724,라마5725, 라마5726,라마5727, 라마5728,라마5824, 라마5825,라마5826, 라마5827,라마5828, 라마5924,라마5925, 라마5926,라마5927, 라마5928,라마5929, 라마6023,라마6024, 라마6025,라마6026, 라마6027,라마6028, 라마6123,라마6124	삼가,가회,쌍백, 용주면 일부	0.0	13.305	표기지역 주변에 도로, 건물 신설로 인한 기존 지역 분절
560	합천군	가회면	도탄리	라마4818,라마4819, 라마4820,라마4917, 라마4918,라마4919, 라마4920,라마4921, 라마5019	삼가,가회,쌍백, 용주면 일부	0.0	2.045	표기지역 주변에 도로, 건물 신설로 인한 기존 지역 분절
561	합천군	용주면	평산리	라마5625	삼가,가회,쌍백, 용주면 일부	0.0	0.002	표기지역 주변에 도로, 건물 신설로 인한 기존 지역 분절
562	합천군	이방면	현창리	라마7627,라마7628, 라마7629,라마7631, 라마7726,라마7727, 라마7728,라마7729, 라마7730,라마7731, 라마7732,라마7733	청덕면 삼학, 소례리 주변	0.0	1.372	표기지역 주변에 도로, 건물 신설로 인한 기존 지역 분절
563	합천군	청덕면	적포리	라마7730	청덕면 삼학, 소례리 주변	0.0	0.002	표기지역 주변에 도로, 건물 신설로 인한 기존 지역 분절
564	합천군	청덕면	가현리	라마7630,라마7730	청덕면 삼학, 소례리 주변	0.0	0.119	표기지역 주변에 도로, 건물 신설로 인한 기존 지역 분절
565	합천군	청덕면	미곡리	라마7630,라마7631	청덕면 삼학, 소례리 주변	0.0	0.056	표기지역 주변에 도로, 건물 신설로 인한 기존 지역 분절
566	합천군	삼가면	외토리	라마5409	삼가 면 덕진, 학리 주변	0.0	0.076	표기지역 주변에 도로, 건물 신설로 인한 기존 지역 분절
567	합천군	적중면	상부리	라마6927,라마6928, 라마7027,라마7028	초계 대평, 적중 양림 주변	0.0	0.455	표기지역 주변에 도로, 건물 신설로 인한 기존 지역 분절
568	합천군	대병면	회양리	라마4525,라마4526, 라마4625	대병 하금, 가회 둔내 주변	0.0	0.349	표기지역 주변에 도로, 건물 신설로 인한 기존 지역 분절
569	합천군	대병면	하금리	라마4425,라마4426	대병 하금, 가회 둔내 주변	0.0	0.144	표기지역 주변에 도로, 건물 신설로 인한 기존 지역 분절
570	합천군	가야면	구미리	라마5449	가야면 구미, 매화리 주변	0.0	0.061	표기지역 주변에 도로, 건물 신설로 인한 기존 지역 분절

# 경 남 공 보

제2642호

2023. 11. 16.(목)

ID	시군구	읍면동	리	국가지점번호 (1km)	표기고시 지역 명	변경전 면적㎡	변경후 면적㎡	변경사유
571	합천군	가야면	가천리	라마5349,라마5350	가야면 죽전,대전,성기 주변	0.0	0.022	표기지역 주변에 도로, 건물 신설로 인한 기존 지역 분절
572	합천군	가야면	대전리	라마5348,라마5349, 라마5448,라마5449	가야면 죽전,대전,성기 주변	0.0	0.321	표기지역 주변에 도로, 건물 신설로 인한 기존 지역 분절
573	합천군	대양면	덕정리	라마6223,라마6224, 라마6323,라마6324, 라마6423	대양 안금, 쌍백 대곡 주변	0.0	1.293	표기지역 주변에 도로, 건물 신설로 인한 기존 지역 분절
574	합천군	대양면	덕정리	라마6123,라마6124, 라마6223	대양 안금, 쌍백 대곡 주변	0.0	0.131	표기지역 주변에 도로, 건물 신설로 인한 기존 지역 분절
575	합천군	용주면	가호리	라마5224,라마5225, 라마5227,라마5324, 라마5325,라마5326, 라마5327,라마5328, 라마5424,라마5425, 라마5426,라마5427, 라마5525,라마5526, 라마5527	대병 성리, 용주 용지 주변	0.0	4.227	표기지역 주변에 도로, 건물 신설로 인한 기존 지역 분절
576	합천군	용주면	장전리	라마5524	대병 성리, 용주 용지 주변	0.0	0.091	표기지역 주변에 도로, 건물 신설로 인한 기존 지역 분절
577	합천군	용주면	황계리	라마5124,라마5224, 라마5324,라마5423, 라마5424,라마5523, 라마5524	대병 성리, 용주 용지 주변	0.0	1.983	표기지역 주변에 도로, 건물 신설로 인한 기존 지역 분절
578	합천군	용주면	고품리	라마5327	대병 성리, 용주 용지 주변	0.0	0.008	표기지역 주변에 도로, 건물 신설로 인한 기존 지역 분절
579	합천군	야로면	하림리	라마5850,라마5950	야로면 나대,야로,하빈 주변	0.0	0.002	표기지역 주변에 도로, 건물 신설로 인한 기존 지역 분절
580	합천군	용주면	가호리	라마5028	용주면 방곡, 월평 주변	0.0	0.017	표기지역 주변에 도로, 건물 신설로 인한 기존 지역 분절
581	합천군	합천읍	장계리	라마5635	용주면 방곡, 월평 주변	0.0	0.001	표기지역 주변에 도로, 건물 신설로 인한 기존 지역 분절
582	합천군	가야면	매화리	라마5648	가야면 이천리 이천천 북쪽	0.0	0.003	표기지역 주변에 도로, 건물 신설로 인한 기존 지역 분절
583	합천군	대양면	오산리	라마6623,라마6723, 라마6823	대양 백암, 초계 신촌 주변	0.0	0.458	표기지역 주변에 도로, 건물 신설로 인한 기존 지역 분절
584	합천군	대양면	백암리	라마6522,라마6523, 라마6622,라마6623	대양 백암, 초계 신촌 주변	0.0	0.349	표기지역 주변에 도로, 건물 신설로 인한 기존 지역 분절
585	합천군	대양면	백암리	라마6422,라마6522	대양 백암, 초계 신촌 주변	0.0	0.048	표기지역 주변에 도로, 건물 신설로 인한 기존 지역 분절
586	합천군	대양면	무곡리	라마6224,라마6324	대양 백암, 초계 신촌 주변	0.0	0.049	표기지역 주변에 도로, 건물 신설로 인한 기존 지역 분절

# 경 남 공 보

제2642호

2023. 11. 16.(목)

ID	시군구	읍면동	리	국가지점번호 (1km)	표기고시 지역 명	변경전 면적㎡	변경후 면적㎡	변경사유
587	합천군	대병면	성리	라마4724,라마4725, 라마4824,라마4825, 라마4924,라마4925	대병면 회양, 성리 주변	0.0	0.890	표기지역 주변에 도로, 건물 신설로 인한 기존 지역 분절
588	합천군	가회면	오도리	라마4816	가회면 오도, 도탄리 주변	0.0	0.001	표기지역 주변에 도로, 건물 신설로 인한 기존 지역 분절
589	합천군	부림면	권혜리	라마6621,라마6622, 라마6722,라마6723, 라마6822,라마6823, 라마6922,라마6923	적중 두방, 청덕 초곡 주변	0.0	2.397	표기지역 주변에 도로, 건물 신설로 인한 기존 지역 분절
590	합천군	쌍책면	건태리	라마6835	쌍책면 건태리 주변	0.0	0.003	표기지역 주변에 도로, 건물 신설로 인한 기존 지역 분절
591	합천군	묘산면	가산리	라마5740	합천읍 내곡, 용계리 주변	0.0	0.022	표기지역 주변에 도로, 건물 신설로 인한 기존 지역 분절
592	합천군	묘산면	거산리	라마5841,라마5941	합천읍 내곡, 용계리 주변	0.0	0.028	표기지역 주변에 도로, 건물 신설로 인한 기존 지역 분절
593	합천군	합천읍	내곡리	라마5838	합천읍 내곡, 용계리 주변	0.0	0.042	표기지역 주변에 도로, 건물 신설로 인한 기존 지역 분절
594	합천군	대병면	성리	라마4924,라마5024	대병면 성리 성리들 주변	0.0	0.128	표기지역 주변에 도로, 건물 신설로 인한 기존 지역 분절
595	합천군	초계면	초계리	라마6829	초계면 택리 택리들	0.0	0.019	표기지역 주변에 도로, 건물 신설로 인한 기존 지역 분절
596	합천군	묘산면	관기리	라마5638,라마5639	합천읍 인곡, 장계리 주변	0.0	0.347	표기지역 주변에 도로, 건물 신설로 인한 기존 지역 분절
597	합천군	봉산면	송림리	라마4935	봉산면 권빈,송림,계산 주변	0.0	0.001	표기지역 주변에 도로, 건물 신설로 인한 기존 지역 분절
598	합천군	대병면	대지리	라마4227,라마4327	대병면 대지,유전리 주변	0.0	0.073	표기지역 주변에 도로, 건물 신설로 인한 기존 지역 분절
599	합천군	대병면	하금리	라마4124,라마4125, 라마4126,라마4127, 라마4128,라마4224, 라마4225,라마4226, 라마4227,라마4228, 라마4324,라마4325, 라마4326,라마4425	대병면 대지,유전리 주변	0.0	6.882	표기지역 주변에 도로, 건물 신설로 인한 기존 지역 분절
600	합천군	대병면	하금리	라마4326,라마4327, 라마4426,라마4427	대병면 대지,유전리 주변	0.0	0.136	표기지역 주변에 도로, 건물 신설로 인한 기존 지역 분절
601	합천군	대병면	하금리	라마4326,라마4426	대병면 대지,유전리 주변	0.0	0.036	표기지역 주변에 도로, 건물 신설로 인한 기존 지역 분절
602	합천군	가회면	함방리	라마4715,라마4815	가회면 함방리 오리발 옆	0.0	0.005	표기지역 주변에 도로, 건물 신설로 인한 기존 지역 분절
603	합천군	적중면	죽고리	라마7230	적중 죽고, 청덕 두곡 주변	0.0	0.113	표기지역 주변에 도로, 건물 신설로 인한 기존 지역 분절

※ 행정구역 명칭(시군구,읍면동,리)은 국가지점번호 표기 고시지역 내 대표 명칭입니다.

[별지 제2호 서식] 국가지점번호 표기지역 의견제출서 양식

## 국가지점번호 표기 고시지역 변경에 대한 의견제출서

일련번호 :

의견제출 주민·기관정보			
기관 및 부서명	(개인일 경우 '공란' 처리)		
담당업무/성명	/		
연락처/E-mail	/		
국가지점번호 표기지역 설정(안)에 대한 의견			
시·도명		시·군·구명	
ID 번호			
국가지점번호 표기지역 변경요청사유			
설정안 의견			
국가지점번호 표기지역 도면			
설정안		제출안	
도면		도면	

2023년 월 일

경상남도지사

● 경상남도 공고 제2023 - 2025호

## 국가지점번호 표기 고시지역 변경 열람 공고

도로명주소법 제23조 및 같은 법 시행령 제38조에 따라 국가지점번호 활용을 목적으로 표기 고시지역을 변경하고, 그 내용을 다음과 같이 고시할 예정이오니 공고내용을 확인하고 의견을 주시기 바랍니다.

2023년 11월 16일

경 상 남 도 지 사

### 1. 공고내용

가. 국가지점번호 표기 고시지역 변경 현황 : 붙임1

나. 표기 고시지역 변경 내 국가지점번호 현황 : 붙임2

### 2. 공고기간

2023. 11. 16. ~ 2023. 12. 5.(20일간)

### 3. 의견 제출

공고내용에 의견이 있는 기관·단체 및 개인은 공고기간 내 다음 사항을 [별지 제2호 서식] 국가지점번호 표기 대상지역 변경의견 제출서 양식을 시·도지사에게 제출하여 주시기 바랍니다.

※ 제출하는 곳 : 경상남도 토지정보과

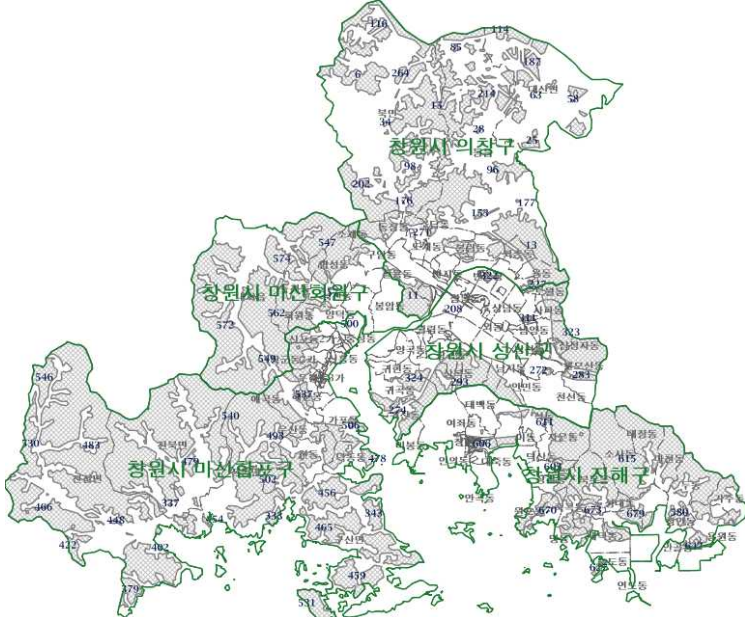

- 1) 전화 : 055-211-4444
- 2) 주소 : 경상남도 창원시 의창구 중앙대로 300
- 3) 도 홈페이지 : [www.gyeongnam.go.kr](http://www.gyeongnam.go.kr)

# 경 남 공 보

제2642호

2023. 11. 16.(목)

## 1. 국가지점번호 표기 고시지역 설정 현황

시도	경상남도	시군구	창원시
현 행			
변경(안)			
전체지역면적	746.924 km <sup>2</sup>		
국가지점번호 표기고시지역 변경 전 면적	305.594 km <sup>2</sup>	국가지점번호 표기고시지역 변경 면적(안)	300.359 km <sup>2</sup>

※ 본 도면은 참고용 도면으로만 사용할 수 있습니다.

# 경 남 공 보

제2642호

2023. 11. 16.(목)

## 2. 표기 고시지역 내 국가지점번호 현황(2023년 11월 08일 현재)

ID	시군구	읍면동	리	국가지점번호 (1km)	표기고시 지역 명	변경전 면적㎢	변경후 면적㎢	변경사유
3	창원시 의창구	대산면	유등리	마마1205	대산면 북부리 농림지역	0.222	0.196	표기지역 주변에 도로, 건물 신설
4	창원시 의창구	동읍	다호리	마마0901,마마0700, 마마0801,마마0701, 마마0802,마마0601, 마마0900,마마0800	동읍 동판저수지	1.385	1.379	표기지역 주변에 도로, 건물 신설
5	창원시 의창구	북면	고암리	마마0402,마마0201, 마마0202,마마0203, 마마0300,마마0301, 마마0302,마마0400, 마마0401	북면 고암리 산림지역	1.974	1.933	표기지역 주변에 도로, 건물 신설
6	창원시 의창구	북면	상천리	라마9607,라마9606, 라마9706,라마9707, 라마9805,라마9806, 라마9807,라마9905, 라마9906,라마9907, 마마0005,마마0006, 마마0007	북면 상천리 산림지역	3.663	3.660	표기지역 주변에 도로, 건물 신설
9	창원시 의창구	북면	상천리	라마9707,라마9708, 라마9709,라마9808, 라마9809,라마9907, 라마9908	북면 외산리 산림지역	1.366	1.358	표기지역 주변에 도로, 건물 신설
10	창원시 의창구	철북면	봉촌리	마마0207,라마9709, 라마9710,라마9809, 라마9810,라마9909, 라마9910,라마9911, 마마0009,마마0010, 마마0011,마마0109, 마마0110,마마0208, 마마0209,마마0308, 마마0309	낙동강	3.572	3.026	표기지역 주변에 도로, 건물 신설
11	창원시 의창구	반계동		마라0094,마라0192, 마라0193,마라0194, 마라0291,마라0292, 마라0293,마라0294, 마라0392,마라0393	반계동 산림지역	3.441	3.438	표기지역 주변에 도로, 건물 신설
12	창원시 의창구	철원읍	무기리	라라9896,라라9897, 라라9898,라라9899, 라라9996,라라9997, 라라9998,라라9999, 마라0096,마라0097, 마라0098,마라0099, 마라0197,마라0198, 마라0199	북면 외감리 산림지역	5.549	5.417	표기지역 주변에 도로, 건물 신설

# 경 남 공 보

제2642호

2023. 11. 16.(목)

ID	시군구	읍면동	리	국가지점번호 (1km)	표기고시 지역 명	변경전 면적㎢	변경후 면적㎢	변경사유
13	창원시 의창구	진영읍	우동리	마라1093,마라0697, 마라0796,마라0797, 마라0798,마라0895, 마라0896,마라0897, 마라0898,마라0993, 마라0994,마라0995, 마라0996,마라0997, 마라0998,마라1094, 마라1095,마라1096, 마라1097,마라1194, 마라1195	군사시설지역	8.340	8.330	표기지역 주변에 도로, 건물 신설
14	창원시 의창구	동읍	다호리	마라0199,마라0298, 마라0299,마라0398, 마라0399,마라0498, 마라0499,마라0598, 마라0599,마라0699, 마마0200,마마0300, 마마0400,마마0401, 마마0500,마마0501, 마마0600	북면 지개리 산림지역	6.684	6.298	표기지역 주변에 도로, 건물 신설
15	창원시 의창구	동읍	본포리	마마0003,마마0004, 마마0103,마마0104, 마마0105,마마0106, 마마0203,마마0204, 마마0205,마마0206, 마마0303,마마0304, 마마0305,마마0306, 마마0307,마마0402, 마마0403,마마0404, 마마0405,마마0406, 마마0407,마마0503, 마마0504,마마0505, 마마0506,마마0604, 마마0605	북면 마산리 산림지역	9.812	9.678	표기지역 주변에 도로, 건물 신설
20	창원시 의창구	북면	대산리	마마0101,마마0102, 마마0103,마마0202, 마마0203	북면 월촌리 산림지역	0.670	0.642	표기지역 주변에 도로, 건물 신설
25	창원시 의창구	대산면	제동리	마마0902,마마0903	대산면 제동리 농림지역	0.242	0.233	표기지역 주변에 도로, 건물 신설
26	창원시 의창구	북면	화천리	마마0003	북면 동진리 농림지역	0.029	0.009	표기지역 주변에 도로, 건물 신설
28	창원시 의창구	동읍	금산리	마마0503,마마0603	동읍 석산리 산림지역	0.040	0.039	표기지역 주변에 도로, 건물 신설
34	창원시 의창구	북면	동진리	마마0003,마마0004	북면 동진리 농림지역	0.051	0.050	표기지역 주변에 도로, 건물 신설

# 경 남 공 보

제2642호

2023. 11. 16.(목)

ID	시군구	읍면동	리	국가지점번호 (1km)	표기고시 지역 명	변경전 면적㎢	변경후 면적㎢	변경사유
39	창원시 의창구	대산면	우암리	마마1103,마마1104, 마마1203,마마1204	대산면 우암리 농림지역	0.576	0.573	표기지역 주변에 도로, 건물 신설
45	창원시 의창구	대산면	유등리	마마1204	대산면 유등리 산림지역	0.075	0.075	표기지역 주변에 도로, 건물 신설
58	창원시 의창구	대산면	우암리	마마1105	대산면 우암리 농림지역	0.015	0.015	표기지역 주변에 도로, 건물 신설
63	창원시 의창구	대산면	가술리	마마0905	대산면 가술리 산림지역	0.002	0.002	표기지역 주변에 도로, 건물 신설
66	창원시 의창구	대산면	대방리	마마0704,마마0705, 마마0803,마마0804, 마마0805	대산면 대방리 농림지역	0.715	0.668	표기지역 주변에 도로, 건물 신설
73	창원시 의창구	동읍	봉곡리	마마0405,마마0505	동읍 봉곡리 농림지역	0.002	0.001	표기지역 주변에 도로, 건물 신설
76	창원시 의창구	북면	마산리	마마0005,마마0105	북면 마산리 농림지역	0.024	0.016	표기지역 주변에 도로, 건물 신설
80	창원시 의창구	북면	외감리	라마9900,마마0000	북면 외감리 유지	0.014	0.014	표기지역 주변에 도로, 건물 신설
85	창원시 의창구	동읍	봉강리	마마0408	동읍 본포리 농림지역	0.067	0.065	표기지역 주변에 도로, 건물 신설
86	창원시 의창구	동읍	노연리	마마0508	동읍 노연리 산림지역	0.170	0.161	표기지역 주변에 도로, 건물 신설
91	창원시 의창구	동읍	노연리	마마0608,마마0609	동읍 노연리 농림지역	0.001	0.001	표기지역 주변에 도로, 건물 신설
96	창원시 의창구	동읍	신방리	마마0600,마마0601, 마마0700	동읍 다호리 산림지역	0.008	0.002	표기지역 주변에 도로, 건물 신설
98	창원시 의창구	북면	대산리	마마0100,마마0101	북면 화천리 산림지역	0.026	0.026	표기지역 주변에 도로, 건물 신설
101	창원시 의창구	북면	감계리	라마9900,라마9901, 마마0000,마마0001	북면 감계리 농림지역	0.080	0.080	표기지역 주변에 도로, 건물 신설
108	창원시 의창구	대산면	모산리	마마0909,마마0908, 마마1008	낙동강	0.547	0.461	표기지역 주변에 도로, 건물 신설
114	창원시 의창구	동읍	본포리	마마0308,마마0309, 마마0409,마마0509, 마마0609,마마0709, 마마0808,마마0809, 마마0908,마마0909	대산면 갈전리 낙동강	2.351	1.863	표기지역 주변에 도로, 건물 신설
115	창원시 의창구	북면	외산리	라마9908,라마9909, 마마0008,마마0009	북면 외산리 농림지역	0.439	0.401	표기지역 주변에 도로, 건물 신설
116	창원시 의창구	북면	외산리	라마9909,마마0009, 마마0010	북면 외산리 농림지역	0.278	0.235	표기지역 주변에 도로, 건물 신설
118	창원시 의창구	북면	화천리	마라0199,마마0000, 마마0100,마마0101, 마마0200,마마0201	북면 대산리 산림지역	0.725	0.721	표기지역 주변에 도로, 건물 신설

# 경 남 공 보

제2642호

2023. 11. 16.(목)

ID	시군구	읍면동	리	국가지점번호 (1km)	표기고시 지역 명	변경전 면적㎢	변경후 면적㎢	변경사유
137	창원시 의창구	북면	월촌리	마마0001,마마0002, 마마0100,마마0101, 마마0102	북면 월촌리 산림지역	0.712	0.676	표기지역 주변에 도로, 건물 신설
139	창원시 의창구	동읍	석산리	마마0402	동읍 석산리 산림지역	0.010	0.010	표기지역 주변에 도로, 건물 신설
143	창원시 의창구	동읍	월잠리	마마0702,마마0802	대산면 가솔리 하천지역	0.016	0.016	표기지역 주변에 도로, 건물 신설
148	창원시 의창구	동읍	용전리	마라0597	동읍 남산리 농림지역	0.017	0.017	표기지역 주변에 도로, 건물 신설
153	창원시 의창구	동읍	남산리	마라0598,마라0698	동읍 남산리 농림지역	0.145	0.069	표기지역 주변에 도로, 건물 신설
154	창원시 의창구	동읍	용잠리	마라0698,마라0798	동읍 용잠리 농림지역	0.073	0.068	표기지역 주변에 도로, 건물 신설
155	창원시 의창구	북면	마산리	마마0106,마마0107, 마마0206,마마0207	북면 마산리 농림지역	0.501	0.487	표기지역 주변에 도로, 건물 신설
157	창원시 의창구	동읍	봉강리	마마0507	동읍 노연리 농림지역	0.137	0.134	표기지역 주변에 도로, 건물 신설
166	창원시 의창구	북면	신촌리	마마0107,마마0207	북면 신촌리 농림지역	0.091	0.091	표기지역 주변에 도로, 건물 신설
169	창원시 의창구	대산면	갈전리	마마0607,마마0608	동읍 노연리 농림지역	0.076	0.043	표기지역 주변에 도로, 건물 신설
170	창원시 의창구	대산면	갈전리	마마0707,마마0708	대산면 갈전리 농림지역	0.067	0.065	표기지역 주변에 도로, 건물 신설
176	창원시 의창구	북면	지개리	마라0198,마라0199	북면 지개리 산림지역	0.009	0.008	표기지역 주변에 도로, 건물 신설
177	창원시 의창구	동읍	봉산리	마라0899	동읍 용잠리 산림지역	0.025	0.014	표기지역 주변에 도로, 건물 신설
185	창원시 의창구	대산면	갈전리	마마0608	동읍 노연리 농림지역	0.031	0.026	표기지역 주변에 도로, 건물 신설
187	창원시 의창구	대산면	갈전리	마마0807,마마0808, 마마0906,마마0907, 마마0908	대산면 일동리 농림지역	0.991	0.900	표기지역 주변에 도로, 건물 신설
188	창원시 의창구	대산면	일동리	마마0808	대산면 일동리 농림지역	0.048	0.018	표기지역 주변에 도로, 건물 신설
202	창원시 의창구	북면	외감리	라라9999,라마9900	북면 외감리 농림지역	0.033	0.022	표기지역 주변에 도로, 건물 신설
207	창원시 의창구	북면	외감리	마마0000	북면 외감리 농림지역	0.021	0.018	표기지역 주변에 도로, 건물 신설
208	창원시 의창구	대원동		마라0392,마라0492	대원동 산림지역	0.014	0.010	표기지역 주변에 도로, 건물 신설
212	창원시 의창구	대산면	대방리	마마0705,마마0706, 마마0805,마마0806	동읍 산남리 농림지역	0.341	0.167	표기지역 주변에 도로, 건물 신설
214	창원시 의창구	동읍	산남리	마마0604,마마0605, 마마0606,마마0705	동읍 금산리 산남저수지	0.617	0.562	표기지역 주변에 도로, 건물 신설

# 경 남 공 보

제2642호

2023. 11. 16.(목)

ID	시군구	읍면동	리	국가지점번호 (1km)	표기고시 지역 명	변경전 면적㎢	변경후 면적㎢	변경사유
219	창원시 의창구	대원동		마라0493	삼동동 대원레포츠 공원	0.007	0.006	표기지역 주변에 도로, 건물 신설
227	창원시 의창구	토월동		마라0893,마라0993, 마라0994	용동 토월공원	0.134	0.129	표기지역 주변에 도로, 건물 신설
238	창원시 의창구	대산면	북부리	마마1005,마마1006	대산면 북부리 농림지역	0.113	0.113	표기지역 주변에 도로, 건물 신설
240	창원시 의창구	동읍	봉곡리	마마0606	동읍 봉곡리 농림지역	0.055	0.014	표기지역 주변에 도로, 건물 신설
242	창원시 의창구	동읍	봉곡리	마마0506,마마0606	동읍 봉곡리 농림지역	0.116	0.112	표기지역 주변에 도로, 건물 신설
243	창원시 의창구	동읍	산남리	마마0606	동읍 산남리 농림지역	0.018	0.006	표기지역 주변에 도로, 건물 신설
250	창원시 의창구	명곡동		마라0396,마라0495, 마라0496,마라0595, 마라0596,마라0696	명곡동 산림지역	1.569	1.410	표기지역 주변에 도로, 건물 신설
251	창원시 의창구	퇴촌동		마라0695,마라0696, 마라0697,마라0795, 마라0796,마라0895, 마라0896	봉림동 산림지역	1.193	1.175	표기지역 주변에 도로, 건물 신설
259	창원시 의창구	대산면	갈전리	마마0706,마마0707, 마마0806,마마0807	동읍 죽동리 농림지역	0.407	0.348	표기지역 주변에 도로, 건물 신설
260	창원시 의창구	대산면	모산리	마마0806,마마0807, 마마0906,마마0907	대산면 갈전리 농림지역	0.539	0.538	표기지역 주변에 도로, 건물 신설
262	창원시 의창구	동읍	산남리	마마0607	동읍 노연리 산림지역	0.029	0.026	표기지역 주변에 도로, 건물 신설
264	창원시 의창구	북면	신촌리	마마0006,마마0106	북면 신촌리 농림지역	0.149	0.122	표기지역 주변에 도로, 건물 신설
271	창원시 의창구	동읍	용강리	마라0297,마라0396, 마라0397	소답동 산림지역	0.295	0.224	표기지역 주변에 도로, 건물 신설
272	창원시 성산구	천선동		마라1088	천선동, 산림지역	0.097	0.096	표기지역 주변에 도로, 건물 신설
274	창원시 성산구	귀산동		마라0186,마라0086	귀산동 ,산림지역	0.063	0.051	표기지역 주변에 도로, 건물 신설
277	창원시 성산구	귀곡동		라라9986,마라0287, 마라0187,마라0186, 마라0087,마라0086, 라라9987	귀곡동,산림지역	1.085	1.076	표기지역 주변에 도로, 건물 신설
283	창원시 성산구	대청동		마라1188,마라1288, 마라1388	불모산동, 산림지역	0.583	0.426	표기지역 주변에 도로, 건물 신설
293	창원시 성산구	경화동		마라0389,마라0388, 마라0487,마라0488, 마라0489,마라0490, 마라0587,마라0588,	상복동 등, 산림지역	7.021	6.996	표기지역 주변에 도로, 건물 신설

# 경 남 공 보

제2642호

2023. 11. 16.(목)

ID	시군구	읍면동	리	국가지점번호 (1km)	표기고시 지역 명	변경전 면적㎢	변경후 면적㎢	변경사유
293	창원시 성산구	경화동		마라0589,마라0590, 마라0687,마라0688, 마라0689,마라0786, 마라0787,마라0788, 마라0886,마라0887	상북동 등, 산림지역			표기지역 주변에 도로, 건물 신설
296	창원시 성산구	남산동		마라0990	남산동,산림지역	0.016	0.016	표기지역 주변에 도로, 건물 신설
311	창원시 성산구	대방동		마라0891,마라0992, 마라0991,마라0892	사과정동, 산림지역	0.096	0.087	표기지역 주변에 도로, 건물 신설
321	창원시 성산구	용동		마라0993,마라0893	토월동,산림지역	0.085	0.084	표기지역 주변에 도로, 건물 신설
322	창원시 성산구	반송동		마라0794,마라0694	반송동,산림지역	0.136	0.136	표기지역 주변에 도로, 건물 신설
323	창원시 성산구	대방동		마라1390,마라0994, 마라1089,마라1090, 마라1091,마라1092, 마라1093,마라1094, 마라1188,마라1189, 마라1190,마라1191, 마라1192,마라1193, 마라1194,마라1288, 마라1289,마라1290, 마라1388,마라1389, 마라0993	토월동 등, 산림지역	8.465	8.393	표기지역 주변에 도로, 건물 신설
324	창원시 성산구	귀현동		마라0188,마라0187, 마라0088,마라0388, 마라0288,마라0287	귀현동 등, 산림지역	1.626	1.620	표기지역 주변에 도로, 건물 신설
325	창원시 마산합포구	진북면	지산리	라라8779,라라8880, 라라8878,라라8780, 라라8879	진동면 신기, 고현 산림지역	0.952	0.945	표기지역 주변에 도로, 건물 신설
333	창원시 마산합포구	진동면	다구리	라라9380,라라9480, 라라9379	진동면 다구리 산림지역	0.413	0.390	표기지역 주변에 도로, 건물 신설
337	창원시 마산합포구	진북면	예곡리	라라8780	진북면 예곡리 농업지역	0.013	0.010	표기지역 주변에 도로, 건물 신설
343	창원시 마산합포구	구산면	옥계리	라라9980,마라0079, 마라0080,라라9979	구산면 수정, 옥계 산림지역	1.181	1.173	표기지역 주변에 도로, 건물 신설
347	창원시 마산합포구	진북면	지산리	라라8880,라라8881, 라라8980	진북면 지산리 농업지역	0.084	0.080	표기지역 주변에 도로, 건물 신설
348	창원시 마산합포구	구산면	석곡리	라라9480,라라9481	구산면 마전리 산림지역	0.005	0.004	표기지역 주변에 도로, 건물 신설
352	창원시 마산합포구	진전면	일암리	라라7981	진전면 일암리 농업지역	0.003	0.003	표기지역 주변에 도로, 건물 신설
379	창원시 마산합포구	진전면	시락리	라라8575,라라8576, 라라8474,라라8475, 라라8476,라라8574	진전면 시락리 산림지역	1.224	1.162	표기지역 주변에 도로, 건물 신설

# 경 남 공 보

제2642호

2023. 11. 16.(목)

ID	시군구	읍면동	리	국가지점번호 (1km)	표기고시 지역 명	변경전 면적㎢	변경후 면적㎢	변경사유
402	창원시 마산합포구	진전면	이명리	라라8677	진전면 이명리 산림지역	0.008	0.008	표기지역 주변에 도로, 건물 신설
422	창원시 마산합포구	회화면	어신리	라라8276,라라8277, 라라8178,라라8278, 라라8176,라라8078, 라라8177	진전면 오서리 산림지역	1.040	1.038	표기지역 주변에 도로, 건물 신설
424	창원시 마산합포구	진전면	임곡리	라라8578,라라8478	진전면 오서리 하천지역	0.002	0.001	표기지역 주변에 도로, 건물 신설
440	창원시 마산합포구	진전면	이명리	라라8679,라라8678	진전면 율터리 해안지역	0.125	0.114	표기지역 주변에 도로, 건물 신설
446	창원시 마산합포구	진전면	오서리	라라8279,라라8379	진전면 오서리 하천지역	0.043	0.032	표기지역 주변에 도로, 건물 신설
448	창원시 마산합포구	진전면	봉곡리	라라8479,라라8379	진전면 봉곡리 농업지역	0.090	0.086	표기지역 주변에 도로, 건물 신설
453	창원시 마산합포구	진전면	곡안리	라라8279,라라8280	진전면 곡안리 농업지역	0.153	0.151	표기지역 주변에 도로, 건물 신설
454	창원시 마산합포구	진동면	신기리	라라8979,라라8980	진동면 신기리 해안지역	0.115	0.114	표기지역 주변에 도로, 건물 신설
456	창원시 마산합포구	구산면	유산리	라라9680,라라9580, 라라9581,라라9681, 라라9682,라라9780, 라라9781,라라9782, 라라9880,라라9881	구산면 수정, 석곡 산림지역	2.954	2.928	표기지역 주변에 도로, 건물 신설
459	창원시 마산합포구	구산면	반동리	라라9775,라라9877, 라라9876,라라9875, 라라9777,라라9776	구산면 구북, 반동 산림지역	1.754	1.750	표기지역 주변에 도로, 건물 신설
460	창원시 마산합포구	구산면	수정리	마라0081,라라9881, 라라9882,라라9981, 라라9982,마라0082	구산면 수정리 산림지역	1.178	1.174	표기지역 주변에 도로, 건물 신설
465	창원시 마산합포구	구산면	수정리	라라9779,라라9778, 라라9680,라라9679, 라라9879,라라9880, 라라9979,라라9878, 라라9780	구산면 내포, 석곡 산림지역	2.167	2.165	표기지역 주변에 도로, 건물 신설
466	창원시 마산합포구	진전면	오서리	라라7781,라라7880, 라라8080,라라7881, 라라7882,라라7979, 라라7980,라라7981, 라라8078,라라8079, 라라7779,라라7780, 라라7879,라라7782, 라라8178,라라8179, 라라8180,라라8278, 라라8279	진전면 일암, 오서 산림지역	6.671	6.645	표기지역 주변에 도로, 건물 신설

# 경 남 공 보

제2642호

2023. 11. 16.(목)

ID	시군구	읍면동	리	국가지점번호 (1km)	표기고시 지역 명	변경전 면적㎢	변경후 면적㎢	변경사유
474	창원시 마산합포구	진북면	부산리	라라8783	진북면 부산리 농업지역	0.040	0.039	표기지역 주변에 도로, 건물 신설
478	창원시 마산합포구	덕동동		라라9883,라라9982, 라라9983	덕동동 산림지역	0.367	0.367	표기지역 주변에 도로, 건물 신설
479	창원시 마산합포구	진북면	부산리	라라8882,라라8883, 라라8884,라라8982	진북면 신촌리 산림지역	0.711	0.704	표기지역 주변에 도로, 건물 신설
483	창원시 마산합포구	진전면	평암리	라라8284	진전면 평암리 산림지역	0.021	0.011	표기지역 주변에 도로, 건물 신설
493	창원시 마산합포구	진동면	동전리	라라9384	진동면 동전리 산림지역	0.007	0.005	표기지역 주변에 도로, 건물 신설
497	창원시 마산합포구	진전면	여양리	라라8679,라라8780, 라라8781,라라8782, 라라8783,라라8784, 라라8785,라라8786, 라라8787,라라8788, 라라8883,라라8884, 라라8885,라라8886, 라라7982,라라7983, 라라7984,라라7985, 라라7986,라라7989, 라라8081,라라8082, 라라8083,라라8084, 라라8085,라라8086, 라라8087,라라8088, 라라8089,라라8090, 라라8180,라라8181, 라라8182,라라8183, 라라8184,라라8185, 라라8186,라라8187, 라라8188,라라8189, 라라8190,라라8280, 라라8281,라라8282, 라라8283,라라8284, 라라8285,라라8286, 라라8287,라라8288, 라라8289,라라8290, 라라8379,라라8380, 라라8381,라라8382, 라라8383,라라8384, 라라8385,라라8386, 라라8387,라라8479, 라라8480,라라8481, 라라8482,라라8483, 라라8484,라라8485, 라라8486,라라8579, 라라8580,라라8581, 라라8582,라라8583,	진전, 진북 산림지역	47.553	47.401	표기지역 주변에 도로, 건물 신설

# 경 남 공 보

제2642호

2023. 11. 16.(목)

ID	시군구	읍면동	리	국가지점번호 (1km)	표기고시 지역 명	변경전 면적㎢	변경후 면적㎢	변경사유
497	창원시 마산합포구	진전면	여양리	라라8584,라라8585, 라라8586,라라8680, 라라8681,라라8682, 라라8683,라라8684, 라라8685,라라8686, 라라8687	진전, 진북 산림지역			표기지역 주변에 도로, 건물 신설
500	창원시 마산합포구	산호동		라라9891	산호동 산림지역	0.001	0.001	표기지역 주변에 도로, 건물 신설
501	창원시 마산합포구	신월동		라라9690,라라9691, 라라9490,라라9488, 라라9489,라라9688, 라라9591,라라9491, 라라9588,라라9589, 라라9689,라라9590	완월동 산림지역	3.879	3.871	표기지역 주변에 도로, 건물 신설
502	창원시 마산합포구	진동면	요장리	라라9079,라라9080, 라라9179,라라9180, 라라9181,라라9182, 라라9183,라라9279, 라라9280,라라9281, 라라9282,라라9283, 라라9284,라라9380, 라라9381,라라9382, 라라9383,라라9384, 라라9480,라라9481, 라라9482,라라9483, 라라9484,라라9581, 라라9582,라라9583	구산면 마전리 산림지역	11.387	11.369	표기지역 주변에 도로, 건물 신설
505	창원시 마산합포구	가포동		라라9985,라라9885	가포동 산림지역	0.097	0.071	표기지역 주변에 도로, 건물 신설
506	창원시 마산합포구	가포동		라라9885	가포동 산림지역	0.023	0.022	표기지역 주변에 도로, 건물 신설
507	창원시 마산합포구	우산동		라라9785,라라9784, 라라9783,라라9782, 라라9685,라라9683, 라라9884,라라9883, 라라9682,라라9684, 라라9584,라라9585	현동, 가포, 덕동동 산림	3.542	3.530	표기지역 주변에 도로, 건물 신설
509	창원시 마산합포구	가포동		라라9885	가포동 산림지역	0.100	0.095	표기지역 주변에 도로, 건물 신설
511	창원시 마산합포구	예곡동		라라9586	예곡동 농업지역	0.006	0.004	표기지역 주변에 도로, 건물 신설
530	창원시 마산합포구	진전면	고사리	라라7887,라라7882, 라라7883,라라7884, 라라7885,라라7886, 라라7982,라라7983,	진전면 고사리 산림지역	3.140	3.130	표기지역 주변에 도로, 건물 신설

# 경 남 공 보

제2642호

2023. 11. 16.(목)

ID	시군구	읍면동	리	국가지점번호 (1km)	표기고시 지역 명	변경전 면적㎢	변경후 면적㎢	변경사유
530	창원시 마산합포구	진전면	고사리	라라7984,라라7985, 라라7986,라라7987	진전면 고사리 산림지역			표기지역 주변에 도로, 건물 신설
531	창원시 마산합포구	구산면	구북리	라라9673,라라9573, 라라9574,라라9675, 라라9773,라라9774, 라라9674,라라9575	구산면 구북리 해안지역	2.001	1.941	표기지역 주변에 도로, 건물 신설
537	창원시 마산합포구	월영동		라라9586,라라9587, 라라9588,라라9686, 라라9486,라라9487	월영동 산림지역	1.213	1.184	표기지역 주변에 도로, 건물 신설
540	창원시 마산합포구	진북면	망곡리	라라9084,라라8787, 라라8788,라라8885, 라라8886,라라8887, 라라8888,라라8982, 라라8983,라라8984, 라라8985,라라8986, 라라8987,라라8988, 라라9081,라라9082, 라라9083,라라9085, 라라9086,라라9087, 라라9182,라라9183, 라라9184,라라9185, 라라9186,라라9187, 라라9284,라라9285, 라라9286,라라9287, 라라9384,라라9385, 라라9386,라라9387, 라라9388,라라9484, 라라9485,라라9486, 라라9487,라라9488, 라라9584,라라9585, 라라9586	진동면 동진리 산림지역	20.630	20.485	표기지역 주변에 도로, 건물 신설
544	창원시 마산합포구	진전면	오서리	라라8577,라라8876, 라라8777,라라8776, 라라8775,라라8678, 라라8677,라라8676, 라라8675,라라8578, 라라8476,라라8477, 라라8478,라라8575, 라라8576	진전면 시락리 산림지역	5.152	5.119	표기지역 주변에 도로, 건물 신설
545	창원시 마산합포구	구산면	난포리	마라0277,라라9878, 라라9977,라라9978, 마라0076,마라0077, 마라0078,마라0176, 마라0177,마라0178, 마라0276,라라9877	구산면 옥계리 산림지역	3.012	2.950	표기지역 주변에 도로, 건물 신설

# 경 남 공 보

제2642호

2023. 11. 16.(목)

ID	시군구	읍면동	리	국가지점번호 (1km)	표기고시 지역 명	변경전 면적㎢	변경후 면적㎢	변경사유
546	창원시 마산합포구	진전면	여양리	라라8089,라라8088, 라라8087,라라7989, 라라7988,라라7987, 라라7986,라라7889, 라라7888,라라7887	진전면 고사리 산림지역	2.278	2.268	표기지역 주변에 도로, 건물 신설
547	창원시 마산회원구	회성동		라라9594,라라9996, 라라9995,라라9897, 라라9896,라라9895, 라라9798,라라9797, 라라9796,라라9795, 라라9794,라라9698, 라라9697,라라9696, 라라9695,라라9694, 라라9496,라라9598, 라라9597,라라9596, 라라9595,라라9497	산림지역	11.470	11.422	표기지역 주변에 도로, 건물 신설
549	창원시 마산회원구	내서읍	감천리	라라9389	산림지역	0.030	0.030	표기지역 주변에 도로, 건물 신설
554	창원시 마산회원구	양덕동		라라9892	산림지역	0.001	0.001	표기지역 주변에 도로, 건물 신설
557	창원시 마산회원구	회성동		라라9693	회성동 농업지역	0.011	0.010	표기지역 주변에 도로, 건물 신설
562	창원시 마산회원구	내서읍	중리	라라9388,라라9391, 라라9392,라라9393, 라라9394,라라9593, 라라9691,라라9491, 라라9492,라라9493, 라라9494,라라9591, 라라9592,라라9294, 라라9293,라라9292, 라라9390,라라9295, 라라9290,라라9489, 라라9488,라라9490, 라라9291,라라9389, 라라9692,라라9193, 라라9192,라라9191, 라라9792,라라9693	산림지역	15.456	15.423	표기지역 주변에 도로, 건물 신설
564	창원시 마산회원구	내서읍	안성리	라라9496,라라9495, 라라9595,라라9596	두척동 산림지역	0.301	0.294	표기지역 주변에 도로, 건물 신설
572	창원시 마산회원구	내서읍	중리	라라9096,라라8891, 라라8892,라라8893, 라라8894,라라8895, 라라8987,라라8988, 라라8989,라라8990, 라라8991,라라8992, 라라8993,라라8994,	내서읍 감천리 산림지역	18.735	18.673	표기지역 주변에 도로, 건물 신설

# 경 남 공 보

제2642호

2023. 11. 16.(목)

ID	시군구	읍면동	리	국가지점번호 (1km)	표기고시 지역 명	변경전 면적㎢	변경후 면적㎢	변경사유
572	창원시 마산회원구	내서읍	중리	라라8995,라라8996, 라라9087,라라9088, 라라9089,라라9090, 라라9091,라라9092, 라라9093,라라9094, 라라9095,라라9187, 라라9188,라라9189, 라라9190,라라9191, 라라9192,라라9193, 라라9194,라라9195, 라라9196,라라9287, 라라9288,라라9289, 라라9290,라라9387, 라라9388,라라9389	내서읍 감천리 산림지역			표기지역 주변에 도로, 건물 신설
574	창원시 마산회원구	내서읍	호계리	라라9395,라라9494, 라라9397,라라9396, 라라9394,라라9595, 라라9594,라라9496, 라라9495	내서읍 중리 산림지역	2.961	2.958	표기지역 주변에 도로, 건물 신설
580	창원시 진해구	두동		마라1880,마라1879, 마라1780,마라1779	청안동 산림지역	0.943	0.924	표기지역 주변에 도로, 건물 신설
586	창원시 진해구	원포동		마라0981,마라1081, 마라1080,마라0979, 마라0980,마라1079	원포동 임야지역	0.955	0.916	표기지역 주변에 도로, 건물 신설
590	창원시 진해구	두동		마라1881	두동 농지지역	0.023	0.002	표기지역 주변에 도로, 건물 신설
603	창원시 진해구	풍호동		마라1082	장천동 임야지역	0.014	0.012	표기지역 주변에 도로, 건물 신설
606	창원시 진해구	제황산 동		마라0684	인사동 임야지역	0.003	0.002	표기지역 주변에 도로, 건물 신설
607	창원시 진해구	경화동		마라0784,마라0884	제황산동 대지지역	0.781	0.489	표기지역 주변에 도로, 건물 신설
608	창원시 진해구	여좌동		마라0685	태백동 대지지역	0.031	0.005	표기지역 주변에 도로, 건물 신설
611	창원시 진해구	자은동		마라1085,마라0985	석동 농지지역	0.026	0.010	표기지역 주변에 도로, 건물 신설
612	창원시 진해구	태백동		마라0886,마라0785, 마라0986,마라0786, 마라0885	경화동 임야지역	0.413	0.388	표기지역 주변에 도로, 건물 신설
615	창원시 진해구	풍호동		마라0985,마라0986, 마라1081,마라1082, 마라1083,마라1084, 마라1085,마라1086, 마라1180,마라1181, 마라1182,마라1183, 마라1184,마라1185,	대장동 일대 임야지역	30.354	30.155	표기지역 주변에 도로, 건물 신설

# 경 남 공 보

제2642호

2023. 11. 16.(목)

ID	시군구	읍면동	리	국가지점번호 (1km)	표기고시 지역 명	변경전 면적㎢	변경후 면적㎢	변경사유
615	창원시 진해구	풍호동		마라1280,마라1281, 마라1282,마라1283, 마라1284,마라1285, 마라1286,마라1380, 마라1381,마라1382, 마라1383,마라1384, 마라1385,마라1386, 마라1480,마라1481, 마라1482,마라1483, 마라1484,마라1485, 마라1486,마라1580, 마라1581,마라1582, 마라1583,마라1584, 마라1585,마라1586, 마라1681,마라1682, 마라1683,마라1684, 마라1685,마라1783, 마라1784,마라1785, 마라1883,마라1884	대장동 일대 임야지역			표기지역 주변에 도로, 건물 신설
627	창원시 진해구	수도동		마라1276,마라1376, 마라1377	수도동 임야지역	0.316	0.307	표기지역 주변에 도로, 건물 신설
642	창원시 진해구	안골동		마라1878	안골동 임야지역	0.039	0.038	표기지역 주변에 도로, 건물 신설
647	창원시 진해구	명동		마라1278,마라1277, 마라1177	명동 임야지역	0.069	0.065	표기지역 주변에 도로, 건물 신설
654	창원시 진해구	용원동		마라1979,마라2078, 마라1978,마라1878	안골동 임야지역	0.504	0.502	표기지역 주변에 도로, 건물 신설
659	창원시 진해구	원포동		마라0979	행암동 임야지역	0.057	0.056	표기지역 주변에 도로, 건물 신설
661	창원시 진해구	제덕동		마라1378,마라1579, 마라1578,마라1479, 마라1478,마라1379	제덕동 임야지역	1.116	1.109	표기지역 주변에 도로, 건물 신설
669	창원시 진해구	서중동		마라1079,마라1179, 마라1180,마라1278, 마라1279,마라1280, 마라1379,마라1178	서중동 임야지역	1.710	1.708	표기지역 주변에 도로, 건물 신설
670	창원시 진해구	원포동		마라1080	죽곡동 농지지역	0.011	0.002	표기지역 주변에 도로, 건물 신설
673	창원시 진해구	서중동		마라1280,마라1380	제덕동 임야지역	0.252	0.248	표기지역 주변에 도로, 건물 신설
675	창원시 진해구	행암동		마라0979,마라0878, 마라0879,마라0880, 마라0978,마라0980	행암동 임야지역	0.790	0.763	표기지역 주변에 도로, 건물 신설
678	창원시 진해구	행암동		마라0980	행암동 임야지역	0.001	0.001	표기지역 주변에 도로, 건물 신설

# 경 남 공 보

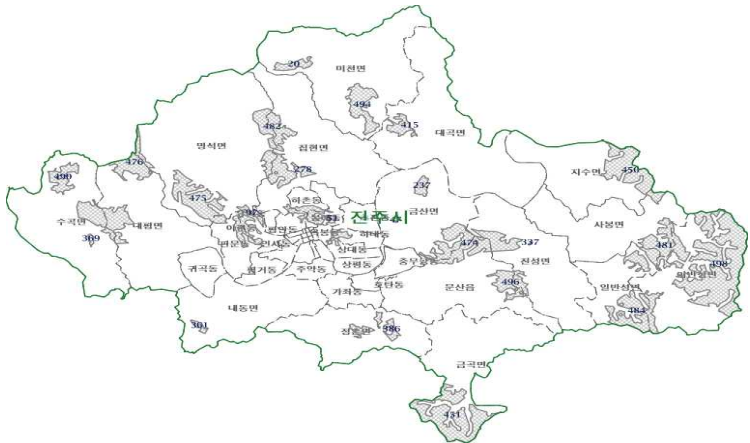
제2642호

2023. 11. 16.(목)

ID	시군구	읍면동	리	국가지점번호 (1km)	표기고시 지역 명	변경전 면적㎢	변경후 면적㎢	변경사유
679	창원시 진해구	남문동		마라1479,마라1679, 마라1579,마라1580, 마라1680,마라1480	성내동 임야지역	1.610	1.577	표기지역 주변에 도로, 건물 신설
835	창원시 진해구	용원동		마라2181,마라2182, 마라2280,마라1880, 마라1881,마라1979, 마라1980,마라1982, 마라1981,마라2079, 마라2080,마라2081, 마라2082,마라2179, 마라2180	대장동 일대 임야지역	5.309	5.269	표기지역 주변에 도로, 건물 신설
837	창원시 진해구	마천동		마라1983,마라1781, 마라1782,마라1783, 마라1881,마라1882, 마라1883,마라1884, 마라1982	대장동 일대 임야지역	2.562	2.551	표기지역 주변에 도로, 건물 신설
947	창원시 의창구	북면	지개리	마라0197,마라0398, 마라0198,마라0297, 마라0298	북면 지개리 산림지역	1.033	0.917	표기지역 주변에 도로, 건물 신설
1023	창원시 마산합포구	구산면	심리	마라0075,마라0076, 라라9875,라라9876, 라라9975,라라9976	구산면 구북, 반동 산림지역	0.935	0.921	표기지역 주변에 도로, 건물 신설
1032	창원시 의창구	칠원읍	운곡리	라마9702,라마9703, 라마9803	북면 무곡리 산림지역	0.295	0.266	표기지역 주변에 도로, 건물 신설
1145	창원시 의창구	사화동		마라0494,마라0394	사화동 사화공원	0.113	0.110	표기지역 주변에 도로, 건물 신설

※ 행정구역 명칭(시군구,읍면동,리)은 국가지점번호 표기 고시지역 내 대표 명칭입니다.

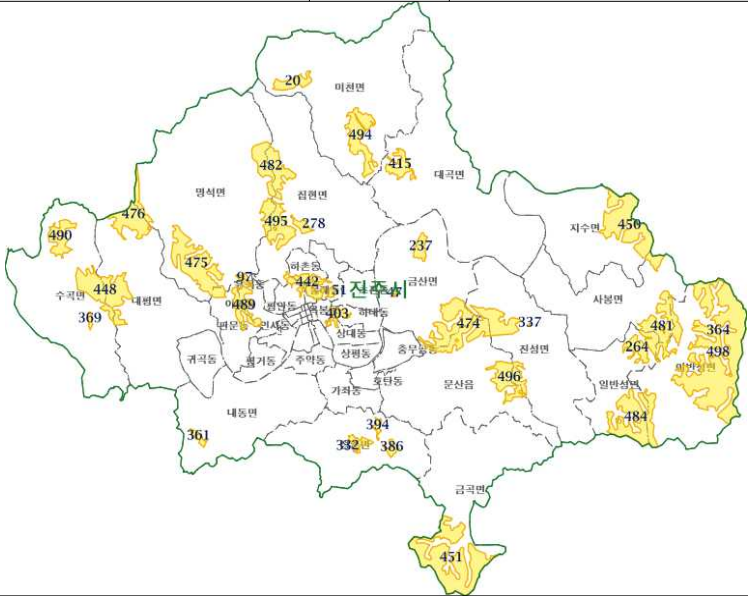
## 1. 국가지점번호 표기 고시지역 설정 현황

시도	경상남도	시군구	진주시
현 행			

# 경 남 공 보

제2642호

2023. 11. 16.(목)

시도	경상남도	시군구	진주시
변경(안)			
전체지역면적	712.401 km <sup>2</sup>		
국가지점번호 표기고시지역 변경 전 면적	84.122 km <sup>2</sup>	국가지점번호 표기고시지역 변경 면적(안)	82.718 km <sup>2</sup>

※ 본 도면은 참고용 도면으로만 사용할 수 있습니다.

## 2. 표기 고시지역 내 국가지점번호 현황(2023년 11월 08일 현재)

ID	시군구	읍면동	리	국가지점번호 (1km)	표기고시 지역 명	변경전 면적km <sup>2</sup>	변경후 면적km <sup>2</sup>	변경사유
20	진주시	미천면	안간리	라마5202,라마5101, 라마5102,라마5201, 라마5301,라마5302	미천면	1.120	1.106	표기지역 주변에 도로, 건물 신설
47	진주시	금산면	송백리	라라5889,라라5890	금산 송백	0.018	0.017	표기지역 주변에 도로, 건물 신설
51	진주시	장재동		라라5490,라라5489	장재동	0.178	0.173	표기지역 주변에 도로, 건물 신설
97	진주시	명석면	우수리	라라4990,라라4890, 라라4891,라라4991	명석면	0.295	0.286	표기지역 주변에 도로, 건물 신설
237	진주시	금산면	장사리	라라5992,라라5991, 라라6093,라라6092, 라라6091,라라5993	금산면	0.758	0.745	표기지역 주변에 도로, 건물 신설
264	진주시	일반성면	개암리	라라7187,라라7286, 라라7287,라라7386, 라라7387,라라7186	일반성면 가선리	1.105	1.103	표기지역 주변에 도로, 건물 신설

# 경 남 공 보

제2642호

2023. 11. 16.(목)

ID	시군구	읍면동	리	국가지점번호 (1km)	표기고시 지역 명	변경전 면적㎢	변경후 면적㎢	변경사유
278	진주시	집현면	사촌리	라라5293,라라5394, 라라5393,라라5294	집현면	0.518	0.486	표기지역 주변에 도로, 건물 신설
332	진주시	정촌면	화개리	라라5781,라라5581, 라라5582,라라5681	정촌면	0.601	0.575	표기지역 주변에 도로, 건물 신설
337	진주시	진성면	천곡리	라라6688	진성 상촌	0.019	0.013	표기지역 주변에 도로, 건물 신설
361	진주시	내동면	내평리	라라4681,라라4682, 라라4781	내동면 유수 전투경찰대 인근	0.356	0.337	표기지역 주변에 도로, 건물 신설
364	진주시	이반성면	장안리	라라7586,라라7587, 라라7588,라라7686, 라라7687,라라7688, 라라7786,라라7787, 라라7788	이반성면	1.568	1.561	표기지역 주변에 도로, 건물 신설
369	진주시	수곡면	효자리	라라4087,라라4088	수곡(효자)	0.184	0.175	표기지역 주변에 도로, 건물 신설
386	진주시	정촌면	소곡리	라라5780,라라5781, 라라5880,라라5881	정촌면	0.584	0.320	표기지역 주변에 도로, 건물 신설
394	진주시	정촌면	화개리	라라5682,라라5781, 라라5782,라라5783	정촌면	0.257	0.242	표기지역 주변에 도로, 건물 신설
403	진주시	하대동		라라5488,라라5489, 라라5588,라라5589	하대동, 옥봉동	0.653	0.638	표기지역 주변에 도로, 건물 신설
415	진주시	대곡면	유곡리	라라5796,라라5797, 라라5896,라라5897, 라라5898,라라5996, 라라5997	대곡면	1.286	1.174	표기지역 주변에 도로, 건물 신설
442	진주시	상봉동		라라5190,라라5191, 라라5289,라라5290, 라라5291,라라5389, 라라5390,라라5391, 라라5489,라라5490	하촌동 일원	1.752	1.644	표기지역 주변에 도로, 건물 신설
448	진주시	대평면	상촌리	라라3990,라라3991, 라라4089,라라4090, 라라4091,라라4188, 라라4189,라라4190, 라라4191,라라4288, 라라4289,라라4290, 라라4291	수곡(효자)대평 (당촌,상촌)	4.881	4.769	표기지역 주변에 도로, 건물 신설
450	진주시	지수면	청답리	라라7093,라라7094, 라라7095,라라7192, 라라7193,라라7194, 라라7195,라라7291, 라라7292,라라7293, 라라7294,라라7295, 라라7391,라라7392,	지수 방어산, 사봉면 부계리	5.874	5.836	표기지역 주변에 도로, 건물 신설

# 경 남 공 보

제2642호

2023. 11. 16.(목)

ID	시군구	읍면동	리	국가지점번호 (1km)	표기고시 지역 명	변경전 면적㎢	변경후 면적㎢	변경사유
450	진주시	지수면	청답리	라라7393,라라7491, 라라7492	지수 방어산, 사봉면 부계리			표기지역 주변에 도로, 건물 신설
451	진주시	영현면	봉림리	라라5974,라라5975, 라라5976,라라6073, 라라6074,라라6075, 라라6076,라라6077, 라라6173,라라6174, 라라6175,라라6176, 라라6177,라라6273, 라라6274,라라6275, 라라6276,라라6277, 라라6373,라라6374, 라라6375,라라6475	금곡면 두문,죽곡,성산리	8.087	8.075	표기지역 주변에 도로, 건물 신설
474	진주시	문산읍	소문리	라라5987,라라6086, 라라6087,라라6088, 라라6089,라라6186, 라라6187,라라6188, 라라6189,라라6286, 라라6287,라라6288, 라라6289,라라6387, 라라6388,라라6389, 라라6487,라라6488, 라라6489,라라6587, 라라6588	문산읍, 금산면, 진성면	7.480	7.419	표기지역 주변에 도로, 건물 신설
475	진주시	명석면	오미리	라라4591,라라4592, 라라4593,라라4690, 라라4691,라라4692, 라라4693,라라4789, 라라4790,라라4791, 라라4792,라라4889, 라라4890,라라4891	명석면	4.971	4.921	표기지역 주변에 도로, 건물 신설
476	진주시	명석면	오미리	라라4193,라라4194, 라라4293,라라4294, 라라4295,라라4296, 라라4393,라라4394, 라라4395,라라4396, 라라4397,라라4493, 라라4494	명석(오미), 대평(대평)	3.109	3.102	표기지역 주변에 도로, 건물 신설
481	진주시	이반성면	평촌리	라라7287,라라7288, 라라7386,라라7387, 라라7388,라라7389, 라라7486,라라7487, 라라7488,라라7489, 라라7490,라라7587, 라라7588	이반성, 사봉면	4.302	4.273	표기지역 주변에 도로, 건물 신설

# 경 남 공 보

제2642호

2023. 11. 16.(목)

ID	시군구	읍면동	리	국가지점번호 (1km)	표기고시 지역 명	변경전 면적㎢	변경후 면적㎢	변경사유
482	진주시	집현면	봉강리	라라4997,라라4998, 라라5095,라라5096, 라라5097,라라5098, 라라5195,라라5196, 라라5197,라라5198, 라라5296	명석(남성,왕지) 집현(정평)	3.597	3.594	표기지역 주변에 도로, 건물 신설
484	진주시	이반성면	대천리	라라7082,라라7083, 라라7181,라라7182, 라라7183,라라7184, 라라7281,라라7282, 라라7283,라라7284, 라라7381,라라7382, 라라7383,라라7384	일반성,이반성면	4.746	4.738	표기지역 주변에 도로, 건물 신설
489	진주시	관문동		라라4888,라라4889, 라라4890,라라4987, 라라4988,라라4989, 라라4990,라라5088	이현동, 관문동	1.860	1.772	표기지역 주변에 도로, 건물 신설
490	진주시	수곡면	자매리	라라3792,라라3793, 라라3891,라라3892, 라라3893,라라3894, 라라3992,라라3993, 라라3994	수곡면	1.597	1.592	표기지역 주변에 도로, 건물 신설
494	진주시	미천면	별당리	라라5797,라라5597, 라라5598,라라5599, 라라5696,라라5697, 라라5698,라라5699, 라라5796,라라5799, 라마5500,라마5600	미천(오방,향양, 반지,별당)	2.906	2.902	표기지역 주변에 도로, 건물 신설
495	진주시	명석면	왕지리	라라5094,라라5092, 라라5095,라라5192, 라라5093,라라5193, 라라5194,라라5195, 라라5292,라라5293	집현(봉강), 명석(왕지)	2.956	2.892	표기지역 주변에 도로, 건물 신설
496	진주시	문산읍	안전리	라라6486,라라6385, 라라6483,라라6583, 라라6584,라라6585, 라라6586,라라6684, 라라6685,라라6484, 라라6485	문산읍, 진성면	2.748	2.657	표기지역 주변에 도로, 건물 신설
498	진주시	군북면	오곡리	라라7788,라라7789, 라라7790,라라7882, 라라7883,라라7884, 라라7885,라라7886, 라라7887,라라7888, 라라7889,라라7890, 라라7988,라라7689,	이반성면	13.757	13.581	표기지역 주변에 도로, 건물 신설

# 경 남 공 보

제2642호

2023. 11. 16.(목)

ID	시군구	읍면동	리	국가지점번호 (1km)	표기고시 지역 명	변경전 면적㎢	변경후 면적㎢	변경사유
498	진주시	군북면	오곡리	라라7484,라라7485, 라라7583,라라7584, 라라7585,라라7586, 라라7589,라라7590, 라라7683,라라7684, 라라7685,라라7686, 라라7688,라라7690, 라라7782,라라7783, 라라7784,라라7785, 라라7786,라라7787	이반성면			표기지역 주변에 도로, 건물 신설

※ 행정구역 명칭(시군구,읍면동,리)은 국가지점번호 표기 고시지역 내 대표 명칭입니다.

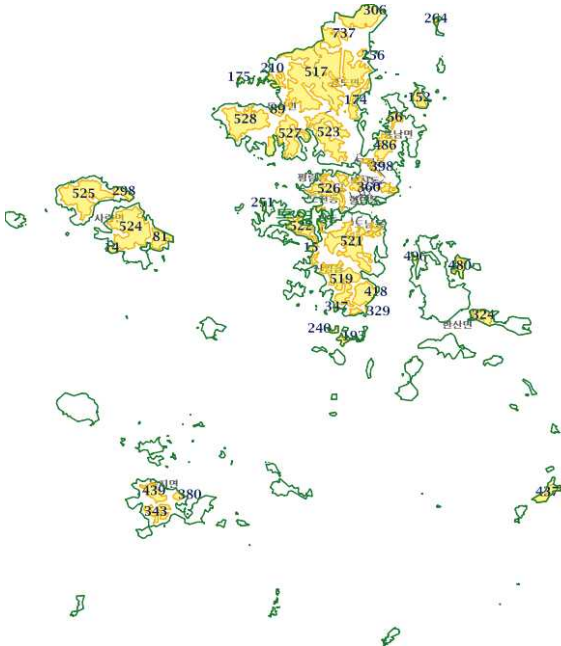
## 1. 국가지점번호 표기 고시지역 설정 현황

시도	경상남도	시군구	통영시
현 행			

# 경 남 공 보

제2642호

2023. 11. 16.(목)

시도	경상남도	시군구	통영시
변경(안)			
전체지역면적	237.942 ㎢		
국가지점번호 표기고시지역 변경 전 면적	82.914 ㎢	국가지점번호 표기고시지역 변경 면적(안)	81.526 ㎢

※ 본 도면은 참고용 도면으로만 사용할 수 있습니다.

## 2. 표기 고시지역 내 국가지점번호 현황(2023년 11월 08일 현재)

ID	시군구	읍면동	리	국가지점번호 (1km)	표기고시 지역 명	변경전 면적㎢	변경후 면적㎢	변경사유
14	통영시	사랑면	양지리	라라6446,라라6546	사랑도 외지마을 남쪽 일원	0.327	0.327	표기지역 주변에 도로, 건물 신설
15	통영시	산양읍	삼덕리	라라8046	함목마을 남서쪽 인근	0.147	0.146	표기지역 주변에 도로, 건물 신설
56	통영시	용남면	원평리	라라8655,라라8656, 라라8756	내포마을 서쪽 인근	0.674	0.587	표기지역 주변에 도로, 건물 신설
81	통영시	사랑면	읍덕리	라라6846,라라6847, 라라6946,라라6947	사랑도 통포마을 북쪽 일원	1.423	1.414	표기지역 주변에 도로, 건물 신설
89	통영시	도산면	오륜리	라라7756,라라7757, 라라7856,라라7857	지법마을 서쪽 인근	0.579	0.541	표기지역 주변에 도로, 건물 신설
137	통영시	미수동		라라8047,라라8048, 라라8147,라라8148	세포마을 북쪽 인근	0.282	0.282	표기지역 주변에 도로, 건물 신설

# 경 남 공 보

제2642호

2023. 11. 16.(목)

ID	시군구	읍면동	리	국가지점번호 (1km)	표고고지 지역 명	변경전 면적㎢	변경후 면적㎢	변경사유
152	통영시	용남면	지도리	라라8857,라라8858, 라라8957	지도	0.754	0.709	표기지역 주변에 도로, 건물 신설
161	통영시	산양읍	저림리	라라8439	학림도	0.035	0.030	표기지역 주변에 도로, 건물 신설
174	통영시	광도면	덕포리	라라8356,라라8357, 라라8358,라라8456, 라라8458,라라8459	덕포리	1.117	1.113	표기지역 주변에 도로, 건물 신설
175	통영시	도산면	오륜리	라라7459,라라7559	읍도	0.059	0.058	표기지역 주변에 도로, 건물 신설
193	통영시	산양읍	저림리	라라8339	학림도	0.079	0.049	표기지역 주변에 도로, 건물 신설
202	통영시	인평동		라라8049,라라8149	국치마을 서쪽 인근	0.153	0.129	표기지역 주변에 도로, 건물 신설
210	통영시	도산면	도선리	라라7759,라라7760	신평마을 서쪽 인근	0.030	0.015	표기지역 주변에 도로, 건물 신설
236	통영시	산양읍	저림리	라라8339,라라8238, 라라8239,라라8240	학림도 학림마을 남쪽 일원	0.273	0.273	표기지역 주변에 도로, 건물 신설
240	통영시	산양읍	저림리	라라8140,라라8239, 라라8240	저도 저도마을 서쪽 일원	0.102	0.102	표기지역 주변에 도로, 건물 신설
251	통영시	산양읍	풍화리	라라7649,라라7650	함박마을 북서쪽 일원	0.100	0.100	표기지역 주변에 도로, 건물 신설
256	통영시	광도면	안정리	라라8361,라라8460, 라라8461	예포마을 북서쪽 일원	0.193	0.193	표기지역 주변에 도로, 건물 신설
264	통영시	용남면	어의리	라라8963,라라9063, 라라9064	어의도 어의마을 서쪽 일원	0.122	0.120	표기지역 주변에 도로, 건물 신설
282	통영시	산양읍	저림리	라라8240	저도 저도마을 북쪽 일원	0.048	0.043	표기지역 주변에 도로, 건물 신설
298	통영시	사랑면	금평리	라라6550,라라6551, 라라6649,라라6650, 라라6651	사랑도 진촌마을 북동쪽 일원	0.751	0.740	표기지역 주변에 도로, 건물 신설
306	통영시	거류면	신용리	라라8263,라라8264, 라라8363,라라8364, 라라8463,라라8464, 라라8465,라라8563, 라라8564,라라8565	금화산 일원	3.452	3.379	표기지역 주변에 도로, 건물 신설
324	통영시	한산면	추봉리	라라9241,라라9340, 라라9341,라라9440, 라라9441	추봉도 추원마을 동쪽 일원	0.969	0.964	표기지역 주변에 도로, 건물 신설
327	통영시	산양읍	미남리	라라8341,라라8441	달아마을 남동쪽 일원	0.254	0.253	표기지역 주변에 도로, 건물 신설
329	통영시	산양읍	미남리	라라8441,라라8442	마동마을 동쪽 일원	0.047	0.047	표기지역 주변에 도로, 건물 신설

# 경 남 공 보

제2642호

2023. 11. 16.(목)

ID	시군구	읍면동	리	국가지점번호 (1km)	표기고시 지역 명	변경전 면적㎢	변경후 면적㎢	변경사유
330	통영시	정량동		라라8550,라라8551, 라라8650,라라8651, 라라8750	망일봉 인근	0.608	0.596	표기지역 주변에 도로, 건물 신설
343	통영시	육지면	동항리	라라6726,라라6825, 라라6826,라라6925, 라라6926	천황산 일원	0.843	0.837	표기지역 주변에 도로, 건물 신설
347	통영시	산양읍	연화리	라라8241,라라8242	달아마을 서쪽 일원	0.139	0.137	표기지역 주변에 도로, 건물 신설
360	통영시	문화동		라라8350,라라8351, 라라8450,라라8451	여황산 일원	0.646	0.634	표기지역 주변에 도로, 건물 신설
380	통영시	육지면	동항리	라라6927,라라7027	육지도 자부포마을 북쪽 일원	0.300	0.273	표기지역 주변에 도로, 건물 신설
398	통영시	용남면	동달리	라라8452,라라8453, 라라8552,라라8553	무전동 북쪽 인근	0.447	0.443	표기지역 주변에 도로, 건물 신설
418	통영시	산양읍	신전리	라라8342,라라8343, 라라8442,라라8443, 라라8542,라라8543	대봉산 일원	2.103	2.101	표기지역 주변에 도로, 건물 신설
437	통영시	한산면	매죽리	라라9727,라라9827, 라라9828,라라9927, 라라9928	매물도	1.022	1.019	표기지역 주변에 도로, 건물 신설
439	통영시	육지면	서산리	라라6727,라라6728, 라라6827,라라6828, 라라6927	약과봉 일원	1.251	1.207	표기지역 주변에 도로, 건물 신설
480	통영시	한산면	창좌리	라라9044,라라9144, 라라9145,라라9244, 라라9245	좌도 일원	0.673	0.672	표기지역 주변에 도로, 건물 신설
485	통영시	도산면	수월리	라라7653,라라7654, 라라7753,라라7754	하양지마을 서쪽 인근	0.779	0.779	표기지역 주변에 도로, 건물 신설
486	통영시	용남면	삼화리	라라8553,라라8554, 라라8555,라라8653, 라라8654,라라8655	삼봉산 일원	1.659	1.605	표기지역 주변에 도로, 건물 신설
496	통영시	한산면	두억리	라라8845	한산도 문어포마을 북쪽 일원	0.161	0.138	표기지역 주변에 도로, 건물 신설
500	통영시	산양읍	삼덕리	라라8045,라라8046, 라라8146	원항마을 북쪽	0.192	0.191	표기지역 주변에 도로, 건물 신설
517	통영시	광도면	우동리	라라8057,라라7760, 라라7761,라라7857, 라라7858,라라7859, 라라7860,라라7861, 라라7956,라라7957, 라라7958,라라7959, 라라7960,라라7961, 라라8056,라라8058,	벽방산,천개산, 도덕산 일원	16.364	16.286	표기지역 주변에 도로, 건물 신설

# 경 남 공 보

제2642호

2023. 11. 16.(목)

ID	시군구	읍면동	리	국가지점번호 (1km)	표고고지 지역 명	변경전 면적㎢	변경후 면적㎢	변경사유
517	통영시	광도면	우동리	라라8059,라라8060, 라라8061,라라8062, 라라8156,라라8157, 라라8158,라라8159, 라라8160,라라8161, 라라8162,라라8163, 라라8256,라라8257, 라라8258,라라8259, 라라8260,라라8261, 라라8262,라라8263	벽방산,천개산, 도덕산 일원			표기지역 주변에 도로, 건물 신설
519	통영시	산양읍	연화리	라라8144,라라8145, 라라8242,라라8243, 라라8244,라라8245, 라라8143,라라8342, 라라8343,라라8344, 라라8443,라라8444	망산,주봉 일원	4.051	4.010	표기지역 주변에 도로, 건물 신설
521	통영시	산양읍	남평리	라라8146,라라8147, 라라8245,라라8246, 라라8247,라라8248, 라라8345,라라8346, 라라8347,라라8348, 라라8444,라라8445, 라라8446,라라8447, 라라8448,라라8545, 라라8547,라라8548	미륵산 일원	5.985	5.850	표기지역 주변에 도로, 건물 신설
522	통영시	산양읍	풍화리	라라7847,라라7848, 라라7947,라라7948, 라라8046,라라8047, 라라8048,라라8146	대양화마을 인근	1.462	1.455	표기지역 주변에 도로, 건물 신설
523	통영시	광도면	죽림리	라라7956,라라8054, 라라8055,라라8056, 라라8153,라라8154, 라라8155,라라8156, 라라8252,라라8253, 라라8254,라라8255, 라라8256,라라8353, 라라8354,라라8355	홀리마을 인근	4.889	4.820	표기지역 주변에 도로, 건물 신설
524	통영시	사랑면	읍덕리	라라6448,라라6546, 라라6547,라라6548, 라라6549,라라6646, 라라6647,라라6648, 라라6649,라라6746, 라라6747,라라6748, 라라6749,라라6847, 라라6848	철현산, 대곡산 일원	6.222	6.140	표기지역 주변에 도로, 건물 신설
525	통영시	사랑면	금평리	라라6149,라라6150, 라라6151,라라6248,	지라산,불모산 일원	5.434	5.403	표기지역 주변에 도로, 건물 신설

# 경 남 공 보

제2642호

2023. 11. 16.(목)

ID	시군구	읍면동	리	국가지점번호 (1km)	표기고시 지역 명	변경전 면적㎢	변경후 면적㎢	변경사유
525	통영시	사랑면	금평리	라라6249,라라6250, 라라6251,라라6348, 라라6349,라라6350, 라라6351,라라6449, 라라6450,라라6451, 라라6550	지라산,불모산 일원			표기지역 주변에 도로, 건물 신설
526	통영시	평림동		라라8250,라라8050, 라라8051,라라8150, 라라8151,라라8152, 라라8249,라라8251	천함산 일원	2.440	2.430	표기지역 주변에 도로, 건물 신설
527	통영시	도산면	범송리	라라7755,라라7853, 라라7754,라라7854, 라라7855,라라7856, 라라7953,라라7954, 라라7955,라라7956, 라라8054,라라8055	장막산 일원	3.255	3.103	표기지역 주변에 도로, 건물 신설
528	통영시	도산면	수월리	라라7356,라라7357, 라라7454,라라7455, 라라7456,라라7457, 라라7554,라라7555, 라라7556,라라7557, 라라7655,라라7656, 라라7657,라라7755, 라라7756	매봉산, 봉화산 일원	4.901	4.741	표기지역 주변에 도로, 건물 신설
529	통영시	도산면	도선리	라라7658,라라7659, 라라7758,라라7759, 라라7858,라라7859	도선리 인근	0.934	0.916	표기지역 주변에 도로, 건물 신설
664	통영시	무전동		라라8551,라라8552	무전동 북쪽 인근	0.019	0.013	표기지역 주변에 도로, 건물 신설
680	통영시	육지면	동항리	라라6826,라라6926	천황산 일원	0.209	0.205	표기지역 주변에 도로, 건물 신설
705	통영시	명정동		라라8251,라라8252, 라라8351	여황산 일원	0.505	0.493	표기지역 주변에 도로, 건물 신설
714	통영시	광도면	노산리	라라8256,라라8356	덕포리	0.018	0.015	표기지역 주변에 도로, 건물 신설
736	통영시	광도면	덕포리	라라8260,라라8258, 라라8259,라라8261, 라라8358,라라8359, 라라8360,라라8361, 라라8458,라라8459, 라라8460	벽방산,천개산, 도덕산 일원	3.134	3.108	표기지역 주변에 도로, 건물 신설
737	통영시	광도면	안정리	라라8262,라라8362	벽방산,천개산, 도덕산 일원	0.294	0.292	표기지역 주변에 도로, 건물 신설

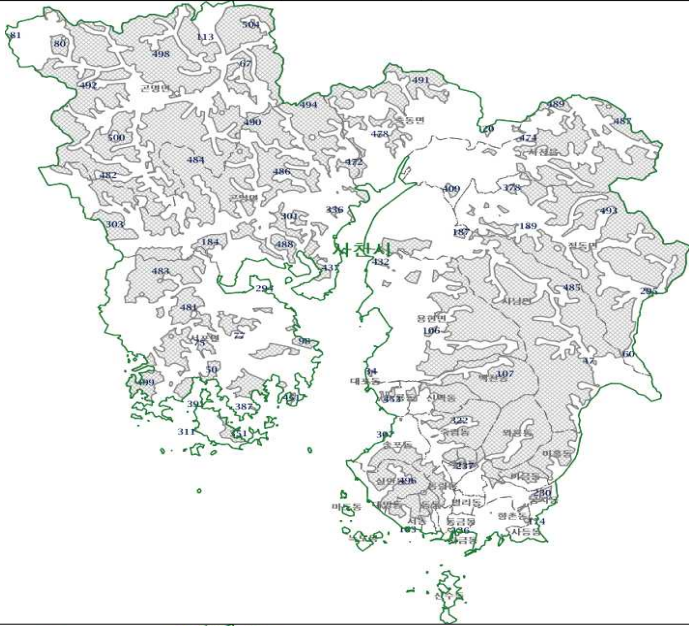

※ 행정구역 명칭(시군구,읍면동,리)은 국가지점번호 표기 고시지역 내 대표 명칭입니다.

# 경 남 공 보

제2642호

2023. 11. 16.(목)

## 1. 국가지점번호 표기 고시지역 설정 현황

시도	경상남도	시군구	사천시
현행			
변경(안)			
전체지역면적	398.711 km <sup>2</sup>		
국가지점번호 표기 고시지역 변경 전 면적	174.340 km <sup>2</sup>	국가지점번호 표기 고시지역 변경 면적(안)	171.129 km <sup>2</sup>

※ 본 도면은 참고용 도면으로만 사용할 수 있습니다.

# 경 남 공 보

제2642호

2023. 11. 16.(목)

## 2. 표기 고시지역 내 국가지점번호 현황(2023년 11월 08일 현재)

ID	시군구	읍면동	리	국가지점번호 (1km)	표기고시 지역 명	변경전 면적㎢	변경후 면적㎢	변경사유
1	사천시	대포동		라라5065,라라5066	노룡동 일원	0.094	0.087	표기지역 주변에 도로, 건물 신설
4	사천시	서포면	다평리	라라4166	서포면 다평리 일원	0.020	0.003	표기지역 주변에 도로, 건물 신설
8	사천시	서포면	다평리	라라4266,라라4265, 라라4166,라라4165	서포면 다평리 일원	0.454	0.407	표기지역 주변에 도로, 건물 신설
16	사천시	사천읍	두량리	라라5878	사천읍 장전리 일원	0.032	0.031	표기지역 주변에 도로, 건물 신설
20	사천시	축동면	배춘리	라라5478	축동면 배춘리 일원	0.108	0.102	표기지역 주변에 도로, 건물 신설
21	사천시	축동면	배춘리	라라5578	축동면 배춘리 일원	0.058	0.050	표기지역 주변에 도로, 건물 신설
27	사천시	정촌면	예상리	라라5679,라라5579	사천읍 두량리 일원	0.051	0.046	표기지역 주변에 도로, 건물 신설
30	사천시	서포면	자혜리	라라4566	서포면 자혜리 일원	0.083	0.080	표기지역 주변에 도로, 건물 신설
34	사천시	용현면	주문리	라라4967,라라4966	용현면 주문리 일원	0.050	0.050	표기지역 주변에 도로, 건물 신설
47	사천시	사남면	종천리	라라5867	사남면 종천리 일원	0.020	0.013	표기지역 주변에 도로, 건물 신설
50	사천시	서포면	다평리	라라4266,라라4367, 라라4267,라라4366	서포면 다평리 일원	0.405	0.329	표기지역 주변에 도로, 건물 신설
55	사천시	축동면	탑리	라라5079,라라5080, 라라5081,라라4980, 라라4981	축동면 반응리 일원	1.065	1.019	표기지역 주변에 도로, 건물 신설
60	사천시	정동면	소곡리	라라5967	정동면 소곡리 일원	0.003	0.002	표기지역 주변에 도로, 건물 신설
62	사천시	서포면	내구리	라라4067,라라3967	서포면 다평리 일원	0.208	0.203	표기지역 주변에 도로, 건물 신설
66	사천시	곤명면	작팔리	라라4481,라라4480, 라라4479,라라4381, 라라4380	곤명면 신흥리 일원	0.677	0.667	표기지역 주변에 도로, 건물 신설
67	사천시	곤명면	신흥리	라라4482,라라4382, 라라4481	곤명면 신흥리 일원	0.450	0.434	표기지역 주변에 도로, 건물 신설
68	사천시	서포면	자혜리	라라4768	서포면 자혜리 일원	0.010	0.009	표기지역 주변에 도로, 건물 신설
72	사천시	서포면	자혜리	라라4467,라라4468, 라라4567,라라4568	서포면 자혜리 일원	0.531	0.482	표기지역 주변에 도로, 건물 신설
75	사천시	서포면	다평리	라라4267,라라4268, 라라4367,라라4368	서포면 구평리 일원	0.281	0.224	표기지역 주변에 도로, 건물 신설
77	사천시	서포면	구평리	라라4368,라라4468	서포면 구평리 일원	0.020	0.012	표기지역 주변에 도로, 건물 신설

# 경 남 공 보

제2642호

2023. 11. 16.(목)

ID	시군구	읍면동	리	국가지점번호 (1km)	표기고시 지역 명	변경전 면적㎢	변경후 면적㎢	변경사유
80	사천시	곤명면	삼정리	라라3682,라라3683, 라라3782,라라3783	곤명면 삼정리 일원	0.555	0.518	표기지역 주변에 도로, 건물 신설
81	사천시	곤명면	삼정리	라라3483	곤명면 삼정리 일원	0.030	0.030	표기지역 주변에 도로, 건물 신설
98	사천시	서포면	자혜리	라라4668,라라4768	서포면 자혜리 일원	0.343	0.341	표기지역 주변에 도로, 건물 신설
106	사천시	용현면	구월리	라라5168,라라5169, 라라5269	용현면 구월리 일원	0.081	0.066	표기지역 주변에 도로, 건물 신설
107	사천시	용현면	구월리	라라5164,라라5165, 라라5166,라라5167, 라라5168,라라5169, 라라5170,라라5171, 라라5262,라라5263, 라라5264,라라5265, 라라5266,라라5267, 라라5268,라라5269, 라라5270,라라5271, 라라5272,라라5362, 라라5363,라라5364, 라라5365,라라5366, 라라5367,라라5368, 라라5369,라라5370, 라라5371,라라5372, 라라5461,라라5462, 라라5463,라라5464, 라라5465,라라5466, 라라5467,라라5468, 라라5469,라라5470, 라라5471,라라5472, 라라5561,라라5562, 라라5563,라라5564, 라라5565,라라5566, 라라5567,라라5568, 라라5569,라라5570, 라라5571,라라5572, 라라5661,라라5662, 라라5663,라라5664, 라라5665,라라5666, 라라5667,라라5668, 라라5669,라라5670, 라라5671,라라5672, 라라5763,라라5764, 라라5765,라라5766, 라라5767,라라5768, 라라5769,라라5865, 라라5866,라라5867	백천동 일원	44.452	44.171	표기지역 주변에 도로, 건물 신설

# 경 남 공 보

제2642호

2023. 11. 16.(목)

ID	시군구	읍면동	리	국가지점번호 (1km)	표기고시 지역 명	변경전 면적㎢	변경후 면적㎢	변경사유
113	사천시	수곡면	원내리	라라4182,라라4183, 라라4184,라라4282, 라라4283,라라4284, 라라4382	곤명면 금성리 일원	1.463	1.387	표기지역 주변에 도로, 건물 신설
126	사천시	향촌동		라라5458	향촌동 일원	0.003	0.002	표기지역 주변에 도로, 건물 신설
133	사천시	향촌동		라라5459	향촌동 일원	0.005	0.003	표기지역 주변에 도로, 건물 신설
136	사천시	동금동		라라5359	동금동 일원	0.001	0.001	표기지역 주변에 도로, 건물 신설
140	사천시	서포면	구랑리	라라4569,라라4669	서포면 구랑리 일원	0.094	0.083	표기지역 주변에 도로, 건물 신설
156	사천시	용현면	선진리	라라4972,라라4973, 라라5072,라라5073, 라라5172,라라5173	사남면 초진리 일원	1.027	0.970	표기지역 주변에 도로, 건물 신설
163	사천시	대방동		라라5059	대방동 일원	0.001	0.001	표기지역 주변에 도로, 건물 신설
174	사천시	향촌동		라라5559	향촌동 일원	0.038	0.034	표기지역 주변에 도로, 건물 신설
179	사천시	서포면	구랑리	라라4368,라라4369, 라라4468,라라4469	서포면 구랑리 일원	0.591	0.584	표기지역 주변에 도로, 건물 신설
184	사천시	곤양면	서정리	라라4272,라라4273, 라라4372,라라4373	곤양면 대진리 일원	0.842	0.825	표기지역 주변에 도로, 건물 신설
185	사천시	곤양면	환덕리	라라4672,라라4673, 라라4772,라라4773	곤양면 중항리 일원	0.317	0.311	표기지역 주변에 도로, 건물 신설
187	사천시	정동면	예수리	라라5273,라라5373	사남면 화진리 일원	0.113	0.112	표기지역 주변에 도로, 건물 신설
189	사천시	정동면	수청리	라라5573,라라5574	정동면 수청리 일원	0.001	0.001	표기지역 주변에 도로, 건물 신설
193	사천시	곤양면	환덕리	라라4473,라라4474	곤양면 환덕리 일원	0.001	0.001	표기지역 주변에 도로, 건물 신설
194	사천시	향촌동		라라5460	향촌동 일원	0.001	0.001	표기지역 주변에 도로, 건물 신설
197	사천시	봉남동		라라5560	향촌동 일원	0.034	0.033	표기지역 주변에 도로, 건물 신설
206	사천시	서포면	구랑리	라라4469,라라4470, 라라4569,라라4570	서포면 조도리 일원	0.091	0.088	표기지역 주변에 도로, 건물 신설
210	사천시	서포면	금진리	라라4069,라라4070	서포면 내구리 일원	0.110	0.084	표기지역 주변에 도로, 건물 신설
221	사천시	곤양면	중항리	라라4674,라라4773, 라라4774	곤양면 중항리 일원	0.161	0.159	표기지역 주변에 도로, 건물 신설
230	사천시	궁지동		라라5560,라라5561, 라라5660,라라5661	궁지동 일원	0.339	0.337	표기지역 주변에 도로, 건물 신설
237	사천시	좌룡동		라라5362	좌룡동 일원	0.003	0.002	표기지역 주변에 도로, 건물 신설

# 경 남 공 보

제2642호

2023. 11. 16.(목)

ID	시군구	읍면동	리	국가지점번호 (1km)	표기고시 지역 명	변경전 면적㎢	변경후 면적㎢	변경사유
254	사천시	곤양면	환덕리	라라4373,라라4374, 라라4472,라라4473, 라라4474,라라4572, 라라4573	곤양면 대진리 일원	0.801	0.715	표기지역 주변에 도로, 건물 신설
258	사천시	정동면	고읍리	라라5474	정동면 고읍리 일원	0.001	0.001	표기지역 주변에 도로, 건물 신설
288	사천시	죽림동		라라5163,라라5263	죽림동 일원	0.010	0.008	표기지역 주변에 도로, 건물 신설
294	사천시	서포면	조도리	라라4570,라라4571	서포면 조도리 일원	0.008	0.005	표기지역 주변에 도로, 건물 신설
295	사천시	정동면	소곡리	라라6070,라라6071	정동면 소곡리 일원	0.028	0.027	표기지역 주변에 도로, 건물 신설
301	사천시	곤양면	환덕리	라라4674	곤양면 환덕리 일원	0.298	0.257	표기지역 주변에 도로, 건물 신설
303	사천시	곤양면	맥사리	라라3873,라라3874, 라라3973,라라3974	곤양면 무고리 일원	1.321	1.240	표기지역 주변에 도로, 건물 신설
304	사천시	곤양면	검정리	라라4874	곤양면 검정리 일원	0.061	0.057	표기지역 주변에 도로, 건물 신설
307	사천시	송포동		라라4963,라라4964, 라라5063,라라5064	송포동 일원	0.014	0.013	표기지역 주변에 도로, 건물 신설
311	사천시	서포면	비토리	라라4264	서포면 비토리 일원	0.008	0.005	표기지역 주변에 도로, 건물 신설
321	사천시	서포면	비토리	라라4564	서포면 비토리 일원	0.008	0.004	표기지역 주변에 도로, 건물 신설
322	사천시	죽림동		라라5264,라라5364	죽림동 일원	0.023	0.015	표기지역 주변에 도로, 건물 신설
325	사천시	송포동		라라5064	송포동 일원	0.008	0.006	표기지역 주변에 도로, 건물 신설
331	사천시	용현면	통양리	라라4971,라라5071	용현면 통양리 일원	0.049	0.049	표기지역 주변에 도로, 건물 신설
336	사천시	곤양면	검정리	라라4774,라라4775, 라라4874,라라4875	곤양면 검정리 일원	0.114	0.113	표기지역 주변에 도로, 건물 신설
338	사천시	정동면	고읍리	라라5474,라라5475, 라라5574	정동면 고읍리 일원	0.060	0.052	표기지역 주변에 도로, 건물 신설
339	사천시	정동면	예수리	라라5374	정동면 예수리 일원	0.004	0.004	표기지역 주변에 도로, 건물 신설
342	사천시	정동면	고읍리	라라5374,라라5474, 라라5475	정동면 고읍리 일원	0.027	0.024	표기지역 주변에 도로, 건물 신설
351	사천시	서포면	비토리	라라4363,라라4364, 라라4463,라라4464	서포면 비토리 일원	0.413	0.398	표기지역 주변에 도로, 건물 신설
361	사천시	용현면	신복리	라라5071,라라5171	용현면 통양리 일원	0.229	0.207	표기지역 주변에 도로, 건물 신설
363	사천시	용현면	선진리	라라5071	용현면 선진리 일원	0.006	0.004	표기지역 주변에 도로, 건물 신설

# 경 남 공 보

제2642호

2023. 11. 16.(목)

ID	시군구	읍면동	리	국가지점번호 (1km)	표기고시 지역 명	변경전 면적㎢	변경후 면적㎢	변경사유
374	사천시	곤양면	검정리	라라4875	곤양면 검정리 일원	0.004	0.004	표기지역 주변에 도로, 건물 신설
375	사천시	곤양면	검정리	라라4875,라라4876, 라라4975	곤양면 검정리 일원	0.257	0.257	표기지역 주변에 도로, 건물 신설
378	사천시	정동면	화암리	라라5475,라라5476, 라라5575,라라5576	정동면 화암리 일원	0.132	0.130	표기지역 주변에 도로, 건물 신설
387	사천시	서포면	선전리	라라4465	서포면 선전리 일원	0.021	0.007	표기지역 주변에 도로, 건물 신설
391	사천시	서포면	비토리	라라4265	서포면 비토리 일원	0.002	0.002	표기지역 주변에 도로, 건물 신설
409	사천시	사천읍	사주리	라라5275,라라5276	사천읍 사주리 일원	0.179	0.167	표기지역 주변에 도로, 건물 신설
432	사천시	용현면	선진리	라라4972,라라5072	용현면 선진리 일원	0.063	0.061	표기지역 주변에 도로, 건물 신설
437	사천시	곤양면	중항리	라라4771,라라4772	곤양면 중항리 일원	0.381	0.369	표기지역 주변에 도로, 건물 신설
451	사천시	서포면	자혜리	라라4565,라라4665, 라라4666	서포면 자혜리 일원	0.088	0.088	표기지역 주변에 도로, 건물 신설
453	사천시	대포동		라라4965,라라4966, 라라5065	대포동 일원	0.070	0.063	표기지역 주변에 도로, 건물 신설
461	사천시	신벽동		라라5065,라라5165	노룡동 일원	0.061	0.056	표기지역 주변에 도로, 건물 신설
466	사천시	사남면	화전리	라라5372	사남면 화전리 일원	0.033	0.033	표기지역 주변에 도로, 건물 신설
467	사천시	사천읍	구암리	라라5377,라라5477	사천읍 구암리 일원	0.074	0.064	표기지역 주변에 도로, 건물 신설
472	사천시	축동면	반용리	라라4776,라라4777, 라라4876,라라4877, 라라4878,라라4976, 라라4977	축동면 가산리 일원	0.807	0.798	표기지역 주변에 도로, 건물 신설
474	사천시	사천읍	구암리	라라5578	사천읍 구암리 일원	0.028	0.027	표기지역 주변에 도로, 건물 신설
478	사천시	축동면	가산리	라라4978	축동면 가산리 일원	0.024	0.023	표기지역 주변에 도로, 건물 신설
480	사천시	서포면	구평리	라라4067,라라4068, 라라4166,라라4167, 라라4168,라라4169, 라라4267,라라4268, 라라4269	서포면 다평리 일원	1.522	1.429	표기지역 주변에 도로, 건물 신설
481	사천시	서포면	다평리	라라4169,라라4170, 라라4171,라라4269, 라라4270,라라4271, 라라4368,라라4369	서포면 외구리 일원	1.684	1.608	표기지역 주변에 도로, 건물 신설
482	사천시	곤양면	성내리	라라3676,라라3677, 라라3678,라라3679,	곤명면 용산리 일원	7.254	7.156	표기지역 주변에 도로, 건물 신설

# 경 남 공 보

제2642호

2023. 11. 16.(목)

ID	시군구	읍면동	리	국가지점번호 (1km)	표기고시 지역 명	변경전 면적㎢	변경후 면적㎢	변경사유
482	사천시	곤양면	성내리	라라3775,라라3776, 라라3777,라라3778, 라라3779,라라3875, 라라3876,라라3877, 라라3974,라라3975, 라라3976,라라3977, 라라4073,라라4074, 라라4075,라라4076, 라라4173,라라4174, 라라4175	곤명면 용산리 일원			표기지역 주변에 도로, 건물 신설
483	사천시	곤양면	서정리	라라3970,라라3971, 라라3972,라라3973, 라라4070,라라4071, 라라4072,라라4073, 라라4170,라라4171, 라라4172,라라4173, 라라4271,라라4272	서포면 외구리 일원	5.072	5.028	표기지역 주변에 도로, 건물 신설
484	사천시	곤양면	서정리	라라3978,라라4075, 라라4076,라라4077, 라라4078,라라4079, 라라4173,라라4174, 라라4175,라라4176, 라라4177,라라4178, 라라4179,라라4180, 라라4274,라라4275, 라라4276,라라4277, 라라4278,라라4279, 라라4280,라라4374, 라라4375,라라4376, 라라4377,라라4378, 라라4474,라라4475, 라라4476,라라4477, 라라4478	곤양면 송전리 일원	14.349	14.088	표기지역 주변에 도로, 건물 신설
485	사천시	정동면	소곡리	라라5373,라라5374, 라라5472,라라5473, 라라5474,라라5571, 라라5572,라라5573, 라라5574,라라5670, 라라5671,라라5672, 라라5673,라라5768, 라라5769,라라5770, 라라5771,라라5772, 라라5773,라라5867, 라라5868,라라5869, 라라5870,라라5871, 라라5872,라라5873, 라라5967,라라5968,	사남면 우천리 일원	14.082	13.989	표기지역 주변에 도로, 건물 신설

# 경 남 공 보

제2642호

2023. 11. 16.(목)

ID	시군구	읍면동	리	국가지점번호 (1km)	표기고시 지역 명	변경전 면적㎢	변경후 면적㎢	변경사유
485	사천시	정동면	소곡리	라라5969,라라5970, 라라5971,라라6068, 라라6069,라라6070	사남면 우천리 일원			표기지역 주변에 도로, 건물 신설
486	사천시	곤양면	묵곡리	라라4475,라라4476, 라라4477,라라4478, 라라4575,라라4576, 라라4577,라라4675, 라라4676,라라4677, 라라4775,라라4776	곤양면 묵곡리 일원	3.169	2.996	표기지역 주변에 도로, 건물 신설
487	사천시	사천읍	금곡리	라라5879,라라5880, 라라5978,라라5979, 라라5980,라라6077, 라라6078,라라6177, 라라6178	사천읍 장전리 일원	1.418	1.374	표기지역 주변에 도로, 건물 신설
488	사천시	곤양면	환덕리	라라4572,라라4573, 라라4672,라라4673	곤양면 환덕리 일원	0.662	0.654	표기지역 주변에 도로, 건물 신설
489	사천시	정촌면	소곡리	라라5679,라라5680, 라라5779,라라5780	사천읍 두량리 일원	0.466	0.461	표기지역 주변에 도로, 건물 신설
490	사천시	곤명면	신흥리	라라4279,라라4280, 라라4378,라라4379, 라라4380,라라4478, 라라4479,라라4577, 라라4578,라라4579, 라라4580,라라4677, 라라4678	곤양면 홍사리 일원	3.735	3.668	표기지역 주변에 도로, 건물 신설
491	사천시	축동면	사다리	라라5080,라라5081, 라라5180,라라5181, 라라5280,라라5281	축동면 사다리 일원	1.843	1.811	표기지역 주변에 도로, 건물 신설
492	사천시	곤명면	은사리	라라3581,라라3680, 라라3681,라라3682, 라라3779,라라3780, 라라3781,라라3879, 라라3880,라라3881, 라라3979,라라3980, 라라3981	곤명면 마곡리 일원	4.085	3.953	표기지역 주변에 도로, 건물 신설
493	사천시	정동면	학촌리	라라5575,라라5576, 라라5577,라라5674, 라라5675,라라5676, 라라5677,라라5773, 라라5774,라라5775, 라라5776,라라5777, 라라5872,라라5873, 라라5874,라라5875, 라라5876,라라5877, 라라5878,라라5971, 라라5972,라라5973,	사천읍 구암리 일원	17.068	17.036	표기지역 주변에 도로, 건물 신설

# 경 남 공 보

제2642호

2023. 11. 16.(목)

ID	시군구	읍면동	리	국가지점번호 (1km)	표기고시 지역 명	변경전 면적㎢	변경후 면적㎢	변경사유
493	사천시	정동면	학촌리	라라5974,라라5975, 라라5976,라라5977, 라라6071,라라6072, 라라6073,라라6074, 라라6076,라라6077, 라라6170,라라6171, 라라6172,라라6173, 라라6176,라라6177, 라라6271,라라6272, 라라6273	사천읍 구암리 일원			표기지역 주변에 도로, 건물 신설
494	사천시	내동면	유수리	라라4481,라라4482, 라라4579,라라4580, 라라4581,라라4582, 라라4677,라라4678, 라라4679,라라4680, 라라4776,라라4777, 라라4778,라라4779, 라라4780,라라4877, 라라4878,라라4879, 라라4880,라라4978, 라라4979,라라4980	곤양면 홍사리 일원	7.621	7.594	표기지역 주변에 도로, 건물 신설
495	사천시	사천읍	구암리	라라5577,라라5578, 라라5677,라라5678, 라라5777,라라5778, 라라5779,라라5877, 라라5878,라라5879	사천읍 두량리 일원	2.575	2.560	표기지역 주변에 도로, 건물 신설
496	사천시	동동		라라4960,라라4961, 라라4962,라라4963, 라라5060,라라5061, 라라5062,라라5063, 라라5159,라라5160, 라라5161,라라5162, 라라5163,라라5260, 라라5261,라라5262	실안동 일원	6.600	6.467	표기지역 주변에 도로, 건물 신설
498	사천시	곤명면	마곡리	라라3883,라라3981, 라라3982,라라3983, 라라3984,라라4080, 라라4081,라라4082, 라라4083,라라4084, 라라4180,라라4181, 라라4182,라라4183, 라라4184,라라4280, 라라4281,라라4282, 라라4380,라라4381	곤명면 정곡리 일원	7.626	7.312	표기지역 주변에 도로, 건물 신설
499	사천시	서포면	다평리	라라3965,라라3966, 라라4065,라라4066, 라라4067	서포면 다평리 일원	1.121	1.112	표기지역 주변에 도로, 건물 신설

# 경 남 공 보

제2642호

2023. 11. 16.(목)

ID	시군구	읍면동	리	국가지점번호 (1km)	표기고시 지역 명	변경전 면적㎢	변경후 면적㎢	변경사유
500	사천시	곤명면	추천리	라라3777,라라3778, 라라3877,라라3878, 라라3879,라라3977, 라라3978,라라3979, 라라4077	곤명면 봉계리 일원	2.384	2.346	표기지역 주변에 도로, 건물 신설
501	사천시	옥종면	정수리	라라3683,라라3684, 라라3781,라라3782, 라라3783,라라3784, 라라3881,라라3882, 라라3883,라라3981, 라라3982	곤명면 삼정리 일원	2.960	2.945	표기지역 주변에 도로, 건물 신설
502	사천시	서포면	선전리	라라4365,라라4366, 라라4465,라라4466, 라라4467,라라4565, 라라4566	서포면 선전리 일원	0.977	0.968	표기지역 주변에 도로, 건물 신설
503	사천시	축동면	구호리	라라4977,라라4978, 라라4979,라라5077, 라라5078,라라5079, 라라5178	축동면 탑리 일원	0.899	0.870	표기지역 주변에 도로, 건물 신설
504	사천시	내동면	내평리	라라4382,라라4383, 라라4384,라라4482, 라라4483,라라4484, 라라4583,라라4584	곤명면 연평리 일원	3.145	3.116	표기지역 주변에 도로, 건물 신설
512	사천시	서포면	구평리	라라4268,라라4368	서포면 외구리 일원	0.069	0.063	표기지역 주변에 도로, 건물 신설
513	사천시	곤양면	무고리	라라3974	곤명면 용산리 일원	0.021	0.017	표기지역 주변에 도로, 건물 신설
519	사천시	사천읍	장전리	라라5878,라라5978	사천읍 장전리 일원	0.083	0.081	표기지역 주변에 도로, 건물 신설
530	사천시	곤양면	묵곡리	라라4573,라라4574, 라라4575,라라4673	곤양면 환덕리 일원_1	0.639	0.578	표기지역 주변에 도로, 건물 신설
541	사천시	곤명면	정곡리	라라4382	곤명면 연평리 일원	0.013	0.003	표기지역 주변에 도로, 건물 신설
601	사천시	서포면	구랑리	라라4469	서포면 구랑리 일원	0.096	0.028	표기지역 주변에 도로, 건물 신설
718	사천시	서포면	자혜리	라라4667,라라4668	서포면 자혜리 일원	0.071	0.067	표기지역 주변에 도로, 건물 신설


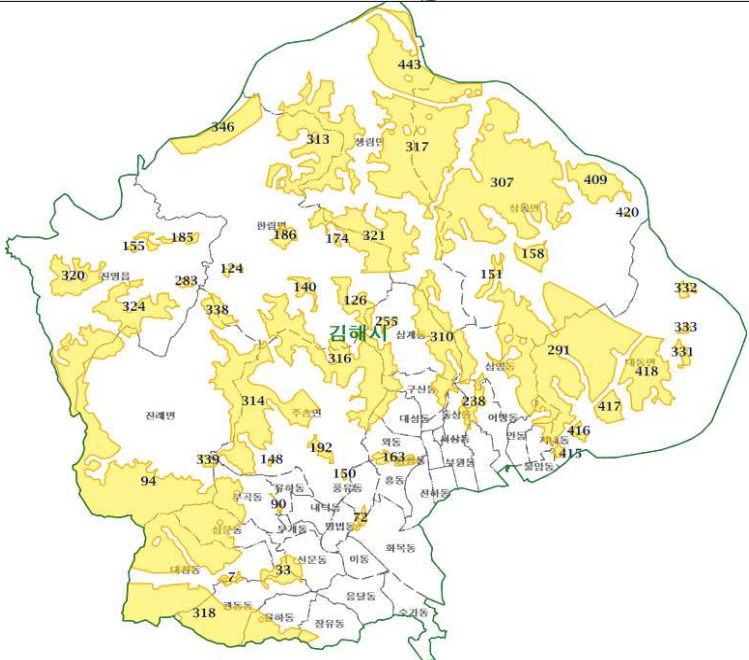
※ 행정구역 명칭(시군구,읍면동,리)은 국가지점번호 표기 고시지역 내 대표 명칭입니다.

# 경 남 공 보

제2642호

2023. 11. 16.(목)

## 1. 국가지점번호 표기 고시지역 설정 현황

시도	경상남도	시군구	김해시
현 행			
변경(안)			
전체지역면적	461.674 km <sup>2</sup>		
국가지점번호 표기고시지역 변경 전 면적	165.448 km <sup>2</sup>	국가지점번호 표기고시지역 변경 면적(안)	148.747 km <sup>2</sup>

※ 본 도면은 참고용 도면으로만 사용할 수 있습니다.

# 경 남 공 보

제2642호

2023. 11. 16.(목)

## 2. 표기 고시지역 내 국가지점번호 현황(2023년 11월 08일 현재)

ID	시군구	읍면동	리	국가지점번호 (1km)	표기고시 지역 명	변경전 면적㎡	변경후 면적㎡	변경사유
7	김해시	관동동		마라1688,마라1787, 마라1788	덕정	0.225	0.191	표기지역 주변에 도로, 건물 신설
33	김해시	삼문동		마라1887,마라1888, 마라1987,마라1988, 마라1989,마라2088	반룡산	1.174	1.168	표기지역 주변에 도로, 건물 신설
72	김해시	명법동		마라2290,마라2291	철산	0.219	0.215	표기지역 주변에 도로, 건물 신설
90	김해시	유하동		마라1891,마라1990, 마라1991	유하공단	0.118	0.075	표기지역 주변에 도로, 건물 신설
94	김해시	불모산동		마라1094,마라1095, 마라1096,마라1097, 마라1098,마라1190, 마라1191,마라1192, 마라1193,마라1194, 마라1195,마라1196, 마라1197,마라1198, 마라1290,마라1291, 마라1292,마라1293, 마라1294,마라1297, 마라1298,마라1388, 마라1389,마라1390, 마라1391,마라1392, 마라1393,마라1397, 마라1488,마라1489, 마라1490,마라1491, 마라1492,마라1493, 마라1588,마라1589, 마라1590,마라1591, 마라1592,마라1688, 마라1689,마라1690, 마라1691,마라1692, 마라1788,마라1789, 마라1790,마라1791, 마라1792	비읍산	24.700	24.467	표기지역 주변에 도로, 건물 신설
124	김해시	한림면	퇴래리	마마1600,마마1700, 마마1701	소업	0.153	0.124	표기지역 주변에 도로, 건물 신설
126	김해시	한림면	용덕리	마라2199,마라2298, 마라2299,마라2399, 마마2100,마마2200	안하농공단지	1.857	1.332	표기지역 주변에 도로, 건물 신설
140	김해시	한림면	명동리	마라1999,마라2099, 마마1900,마마2000	명동정수장	0.490	0.427	표기지역 주변에 도로, 건물 신설
148	김해시	주촌면	내삼리	마라1892,마라1893, 마라1993	양동저수지	0.057	0.054	표기지역 주변에 도로, 건물 신설

# 경 남 공 보

제2642호

2023. 11. 16.(목)

ID	시군구	읍면동	리	국가지점번호 (1km)	표기고시 지역 명	변경전 면적㎡	변경후 면적㎡	변경사유
150	김해시	주촌면	농소리	마라2192	농소	0.055	0.054	표기지역 주변에 도로, 건물 신설
151	김해시	상동면	우계리	마라2799,마마2700, 마마2701,마마2800, 마마2801	소락	0.484	0.472	표기지역 주변에 도로, 건물 신설
155	김해시	진영읍	신용리	마마1301	용전	0.094	0.093	표기지역 주변에 도로, 건물 신설
158	김해시	상동면	대감리	마마2801,마마2900, 마마2901,마마2902	도봉산	1.520	0.934	표기지역 주변에 도로, 건물 신설
163	김해시	외동		마라2293,마라2392, 마라2393,마라2492, 마라2493	임호산	0.606	0.583	표기지역 주변에 도로, 건물 신설
173	김해시	진영읍	본산리	마마1301,마마1302, 마마1401,마마1402	금봉	0.216	0.210	표기지역 주변에 도로, 건물 신설
174	김해시	한림면	안하리	마마2101,마마2102	안곡	0.086	0.086	표기지역 주변에 도로, 건물 신설
185	김해시	진영읍	신용리	마마1401,마마1402, 마마1501,마마1502, 마마1602	양지	0.330	0.311	표기지역 주변에 도로, 건물 신설
186	김해시	한림면	안하리	마마1802,마마1901, 마마1902	어은	0.482	0.480	표기지역 주변에 도로, 건물 신설
192	김해시	주촌면	망덕리	마라2093,마라2094, 마라2192,마라2193	천곡산성	0.330	0.329	표기지역 주변에 도로, 건물 신설
238	김해시	동상동		마라2694,마라2695, 마라2696,마라2794, 마라2795,마라2796	인제대	0.774	0.770	표기지역 주변에 도로, 건물 신설
255	김해시	삼계동		마라2398	감분	0.203	0.203	우측하단 아파트 건설로 도형 축소
283	김해시	진영읍	죽곡리	마마1500	진영농공단지	0.245	0.164	표기지역 주변에 도로, 건물 신설
291	김해시	지내동		마라2796,마라2797, 마라2798,마라2799, 마라2895,마라2896, 마라2897,마라2898, 마라2899,마라2993, 마라2994,마라2995, 마라2996,마라2997, 마라2998,마라2999, 마라3093,마라3094, 마라3095,마라3096, 마라3097,마라3098, 마라3099,마라3195, 마라3196,마라3197, 마라3198,마라3199, 마라3295,마라3296,	신어산	29.186	18.479	표기지역 주변에 도로, 건물 신설

# 경 남 공 보

제2642호

2023. 11. 16.(목)

ID	시군구	읍면동	리	국가지점번호 (1km)	표기고시 지역 명	변경전 면적㎡	변경후 면적㎡	변경사유
291	김해시	지내동		마라3297,마라3298, 마라3299,마라3397, 마라3398,마마2700, 마마2800,마마2900, 마마3000	신어산			표기지역 주변에 도로, 건물 신설
307	김해시	상동면	대감리	마마2501,마마2502, 마마2503,마마2504, 마마2601,마마2602, 마마2603,마마2604, 마마2605,마마2606, 마마2701,마마2702, 마마2703,마마2704, 마마2705,마마2706, 마마2707,마마2802, 마마2803,마마2804, 마마2805,마마2806, 마마2807,마마2902, 마마2903,마마2904, 마마2905,마마2906, 마마3002,마마3003, 마마3004,마마3005	금동산	17.237	16.867	표기지역 주변에 도로, 건물 신설
310	김해시	대성동		마라2498,마라2499, 마라2595,마라2596, 마라2597,마라2598, 마라2599,마라2695, 마라2696,마라2697, 마라2698,마라2796, 마라2797,마마2400, 마마2500	분산	5.201	5.140	표기지역 주변에 도로, 건물 신설
313	김해시	한림면	안하리	마마1804,마마1805, 마마1903,마마1904, 마마1905,마마1906, 마마1907,마마1908, 마마2003,마마2004, 마마2005,마마2006, 마마2007,마마2008, 마마2009,마마2104, 마마2105,마마2106, 마마2107,마마2108, 마마2203,마마2204, 마마2205,마마2206, 마마2207	작약산	8.564	8.494	표기지역 주변에 도로, 건물 신설
314	김해시	주촌면	덕암리	마라1693,마라1695, 마라1696,마라1697, 마라1698,마라1792, 마라1793,마라1794, 마라1795,마라1796,	황새봉	8.830	8.571	표기지역 주변에 도로, 건물 신설

# 경 남 공 보

제2642호

2023. 11. 16.(목)

ID	시군구	읍면동	리	국가지점번호 (1km)	표기고시 지역 명	변경전 면적㎡	변경후 면적㎡	변경사유
314	김해시	주촌면	덕암리	마라1797,마라1798, 마라1892,마라1893, 마라1894,마라1895, 마라1896,마라1897, 마라1994,마라1995, 마라1997,마라2094, 마라2095	황새봉			표기지역 주변에 도로, 건물 신설
316	김해시	삼계동		마라1898,마라1899, 마라1996,마라1997, 마라1998,마라1999, 마라2096,마라2097, 마라2098,마라2099, 마라2194,마라2195, 마라2196,마라2197, 마라2198,마라2294, 마라2295,마라2296, 마라2297,마라2298, 마라2394,마라2395, 마라2396,마라2397, 마라2398,마라2495, 마라2496	경운산	9.416	9.050	표기지역 주변에 도로, 건물 신설
317	김해시	생림면	안양리	마마2204,마마2205, 마마2208,마마2303, 마마2304,마마2305, 마마2306,마마2307, 마마2308,마마2403, 마마2404,마마2405, 마마2406,마마2407, 마마2408,마마2502, 마마2503,마마2504, 마마2505,마마2506, 마마2507,마마2604, 마마2605,마마2606, 마마2607	무척산	11.252	11.200	표기지역 주변에 도로, 건물 신설
318	김해시	장유동		마라1286,마라1386, 마라1387,마라1388, 마라1486,마라1487, 마라1585,마라1586, 마라1587,마라1588, 마라1685,마라1686, 마라1687,마라1785, 마라1786,마라1787, 마라1885,마라1886, 마라1887,마라1985, 마라1986,마라2085, 마라2086	불모산	9.705	9.623	표기지역 주변에 도로, 건물 신설

# 경 남 공 보

제2642호

2023. 11. 16.(목)

ID	시군구	읍면동	리	국가지점번호 (1km)	표기고시 지역 명	변경전 면적㎡	변경후 면적㎡	변경사유
320	김해시	진영읍	하계리	마라1099,마라1199, 마마1000,마마1001, 마마1100,마마1101, 마마1200,마마1201	금병산	2.001	1.856	표기지역 주변에 도로, 건물 신설
321	김해시	한림면	안곡리	마마2002,마마2003, 마마2101,마마2102, 마마2103,마마2200, 마마2201,마마2202, 마마2203,마마2300, 마마2301,마마2302, 마마2303,마마2400, 마마2401,마마2402, 마마2403	봉림석산	7.610	5.848	표기지역 주변에 도로, 건물 신설
324	김해시	진영읍	죽곡리	마라1199,마라1298, 마라1299,마라1398, 마라1399,마라1498, 마라1499,마라1599, 마마1200,마마1300	비음산	3.612	2.938	표기지역 주변에 도로, 건물 신설
331	김해시	대동면	대감리	마라3497,마라3596, 마라3597,마라3598	각성산	0.360	0.317	표기지역 주변에 도로, 건물 신설
332	김해시	대동면	월촌리	마라3599,마마3500	각성산	0.311	0.283	표기지역 주변에 도로, 건물 신설
333	김해시	대동면	대감리	마라3598	각성산	0.164	0.104	표기지역 주변에 도로, 건물 신설
338	김해시	한림면	병동리	마라1698,마라1699, 마라1798,마라1799	황새봉	0.918	0.906	표기지역 주변에 도로, 건물 신설
339	김해시	진례면	산본리	마라1692,마라1693	황새봉	0.291	0.226	표기지역 주변에 도로, 건물 신설
346	김해시	한림면	금곡리	마마1406,마마1505, 마마1506,마마1605, 마마1606,마마1706, 마마1707,마마1806, 마마1807,마마1808	한림시산	2.778	2.778	변경사항 없음
409	김해시	상동면	감노리	마마3004,마마3005, 마마3103,마마3104, 마마3105,마마3203, 마마3204,마마3205, 마마3303,마마3304	금동산	2.419	2.272	변경사항 없음
415	김해시	불암동		마라3093	돛대산	0.156	0.156	변경사항 없음
416	김해시	대동면	주중리	마라3094,마라3193, 마라3194	돛대산	0.193	0.188	표기지역 주변에 도로, 건물 신설
417	김해시	대동면	예안리	마라3194,마라3195, 마라3294,마라3295	까치산	0.968	0.960	표기지역 주변에 도로, 건물 신설
418	김해시	대동면	초정리	마라3296,마라3297, 마라3395,마라3396,	백두산	3.711	3.619	표기지역 주변에 도로, 건물 신설

# 경 남 공 보

제2642호

2023. 11. 16.(목)

ID	시군구	읍면동	리	국가지점번호 (1km)	표기고시 지역 명	변경전 면적㎢	변경후 면적㎢	변경사유
418	김해시	대동면	조정리	마라3397,마라3398, 마라3495,마라3496, 마라3497,마라3498	백두산			표기지역 주변에 도로, 건물 신설
420	김해시	상동면	매리	마마3203,마마3303	상동매리	0.031	0.031	표기지역 주변에 도로, 건물 신설
443	김해시	생림면	도요리	마마2208,마마2209, 마마2210,마마2211, 마마2308,마마2309, 마마2310,마마2311, 마마2407,마마2408, 마마2409,마마2410, 마마2411,마마2507, 마마2508,마마2509, 마마2607,마마2608, 마마2708	비암봉	6.116	6.098	표기지역 주변에 도로, 건물 신설

※ 행정구역 명칭(시군구,읍면동,리)은 국가지점번호 표기 고시지역 내 대표 명칭입니다.

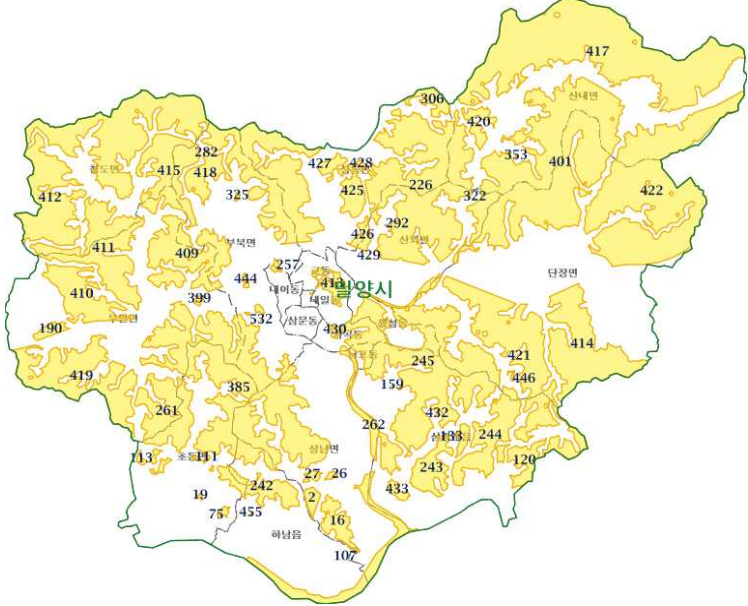
## 1. 국가지점번호 표기 고시지역 설정 현황

시도	경상남도	시군구	밀양시
현행			

# 경 남 공 보

제2642호

2023. 11. 16.(목)

시도	경상남도	시군구	밀양시
변경(안)			
전체지역면적	801.056 km <sup>2</sup>		
국가지점번호 표기고시지역 변경 전 면적	445.903 km <sup>2</sup>	국가지점번호 표기고시지역 변경 면적(안)	400.617 km <sup>2</sup>

※ 본 도면은 참고용 도면으로만 사용할 수 있습니다.

## 2. 표기 고시지역 내 국가지점번호 현황(2023년 11월 08일 현재)

ID	시군구	읍면동	리	국가지점번호 (1km)	표기고시 지역 명	변경전 면적km <sup>2</sup>	변경후 면적km <sup>2</sup>	변경사유
2	밀양시	상남면	조음리	마마1311,마마1312, 마마1410,마마1411, 마마1412	양동천 우측의 산악지대	0.881	0.865	표기지역 주변에 도로, 건물 신설
16	밀양시	상남면	외산리	마마1410,마마1411, 마마1412,마마1509, 마마1510,마마1511, 마마1512,마마1609, 마마1610,마마1611	봉건사 주위 인근 산악지대	2.647	2.619	표기지역 주변에 도로, 건물 신설
19	밀양시	초동면	검암리	마마0711,마마0712, 마마0811,마마0812	초동저수지 인근 산악지대	0.047	0.042	표기지역 주변에 도로, 건물 신설
26	밀양시	상남면	마산리	마마1412,마마1413, 마마1513	세천 저수지 우측의 산악지대	0.180	0.179	표기지역 주변에 도로, 건물 신설
27	밀양시	상남면	마산리	마마1312,마마1313, 마마1412,마마1413	무량원저수지 인근 산악지대	0.342	0.340	표기지역 주변에 도로, 건물 신설

# 경 남 공 보

제2642호

2023. 11. 16.(목)

ID	시군구	읍면동	리	국가지점번호 (1km)	표기고지 지역 명	변경전 면적㎢	변경후 면적㎢	변경사유
41	밀양시	초동면	성만리	마마0813	성만저수지 좌측의 산	0.053	0.042	표기지역 주변에 도로, 건물 신설
47	밀양시	초동면	신월리	마마0714	새월길,신월길로 둘러쌓인산	0.088	0.085	표기지역 주변에 도로, 건물 신설
75	밀양시	초동면	금포리	마마0811,마마0910, 마마0911	금포리에 위치한 작은 산	0.209	0.195	표기지역 주변에 도로, 건물 신설
92	밀양시	부북면	제대리	마마1021,마마1022	마홀리고개 진입전 좌측 산	0.028	0.027	표기지역 주변에 도로, 건물 신설
107	밀양시	삼랑진읍	미전리	마마1008,마마1107, 마마1108,마마1206, 마마1207,마마1306, 마마1307,마마1406, 마마1506,마마1606, 마마1607,마마1608, 마마1611,마마1612, 마마1613,마마1707, 마마1708,마마1709, 마마1711,마마1712, 마마1713,마마1808, 마마1809,마마1810, 마마1811,마마1909, 마마1910	낙동강이 흐르는 하천지역	6.637	5.950	표기지역 주변에 도로, 건물 신설
109	밀양시	초동면	명성리	마마0513,마마0514, 마마0613,마마0614	범평리와 명성리 경계부근 산	0.343	0.305	표기지역 주변에 도로, 건물 신설
111	밀양시	초동면	성만리	마마0813,마마0814	차양소류지 동쪽 산	0.086	0.073	표기지역 주변에 도로, 건물 신설
113	밀양시	초동면	명성리	마마0413,마마0414, 마마0513,마마0514	초동농공단지 남서쪽 산	0.180	0.175	표기지역 주변에 도로, 건물 신설
117	밀양시	초동면	범평리	마마0513,마마0514	초동농공단지 남동쪽 산	0.215	0.209	표기지역 주변에 도로, 건물 신설
120	밀양시	원동면	용당리	마마2413,마마2414, 마마2512,마마2513, 마마2514,마마2612, 마마2613,마마2614, 마마2615,마마2715	안태저수지~천태산 이르는 산	2.435	2.428	표기지역 주변에 도로, 건물 신설
133	밀양시	삼랑진읍	우곡리	마마2214,마마2215, 마마2216	우곡소류지~ 만어산 부근 산	0.792	0.788	표기지역 주변에 도로, 건물 신설
159	밀양시	삼랑진읍	청학리	마마1818	부산대 밀양캠퍼스 인근 산	0.007	0.004	표기지역 주변에 도로, 건물 신설
190	밀양시	무안면	중산리	라마9820,라마9920, 라마9921,마마0020, 마마0021	가례저수지 남쪽 인근 산	2.050	0.910	표기지역 주변에 도로, 건물 신설
226	밀양시	산외면	회곡리	마마1725,마마1726, 마마1727,마마1728,	산외면 ~산내면 사이 산맥	31.522	29.668	표기지역 주변에 도로, 건물 신설

# 경 남 공 보

제2642호

2023. 11. 16.(목)

ID	시군구	읍면동	리	국가지점번호 (1km)	표기고시 지역 명	변경전 면적㎢	변경후 면적㎢	변경사유
226	밀양시	산외면	회곡리	마마1729,마마1730, 마마1731,마마1824, 마마1825,마마1826, 마마1827,마마1828, 마마1829,마마1830, 마마1831,마마1832, 마마1833,마마1924, 마마1925,마마1926, 마마1927,마마1928, 마마1929,마마1930, 마마1931,마마1932, 마마2024,마마2025, 마마2026,마마2027, 마마2028,마마2029, 마마2030,마마2031, 마마2032,마마2124, 마마2125,마마2126, 마마2127,마마2128, 마마2129,마마2130, 마마2131,마마2132, 마마2225,마마2226, 마마2227,마마2228, 마마2229,마마2230, 마마2231,마마2232, 마마2233,마마2329, 마마2330	산외면 ~산내면 사이 산맥			표기지역 주변에 도로, 건물 신설
242	밀양시	하남읍	파서리	마마0813,마마0912, 마마0913,마마1011, 마마1012,마마1013, 마마1111,마마1112, 마마1113,마마1211, 마마1212,마마1213, 마마1311,마마1312	남전1호 저수지 남쪽 산맥	3.892	3.826	표기지역 주변에 도로, 건물 신설
243	밀양시	삼랑진읍	용전리	마마1912,마마1913, 마마1914,마마2012, 마마2013,마마2014, 마마2015,마마2112, 마마2113,마마2114, 마마2115	대미농공단지 동쪽 산	3.710	3.692	표기지역 주변에 도로, 건물 신설
244	밀양시	삼랑진읍	우곡리	마마2112,마마2113, 마마2212,마마2213, 마마2214,마마2215, 마마2216,마마2313, 마마2314,마마2315, 마마2316,마마2317, 마마2413,마마2414, 마마2415,마마2416,	구천산 인근 산맥	7.395	7.358	표기지역 주변에 도로, 건물 신설

# 경 남 공 보

제2642호

2023. 11. 16.(목)

ID	시군구	읍면동	리	국가지점번호 (1km)	표기고시 지역 명	변경전 면적㎢	변경후 면적㎢	변경사유
244	밀양시	삼랑진읍	우곡리	마마2417,마마2418, 마마2514,마마2515, 마마2516,마마2517	구천산 인근 산맥			표기지역 주변에 도로, 건물 신설
245	밀양시	단장면	미촌리	마마1520,마마1521, 마마1618,마마1619, 마마1620,마마1621, 마마1622,마마1623, 마마1718,마마1719, 마마1720,마마1721, 마마1722,마마1723, 마마1815,마마1816, 마마1817,마마1818, 마마1819,마마1820, 마마1821,마마1822, 마마1914,마마1915, 마마1916,마마1917, 마마1918,마마1919, 마마1920,마마1921, 마마1922,마마1923, 마마2014,마마2015, 마마2016,마마2017, 마마2018,마마2019, 마마2020,마마2021, 마마2022,마마2023, 마마2024,마마2115, 마마2116,마마2117, 마마2118,마마2119, 마마2120,마마2121, 마마2122,마마2123, 마마2124,마마2215, 마마2216,마마2217, 마마2218,마마2219, 마마2220,마마2221, 마마2222,마마2316, 마마2317,마마2318, 마마2319,마마2320, 마마2417,마마2418, 마마2419	산성산~삼랑진에 이르는 산맥	31.445	30.890	표기지역 주변에 도로, 건물 신설
257	밀양시	부북면	용지리	마마1124,마마1224, 마마1225	부북특별농공단지 서쪽 산	0.223	0.219	표기지역 주변에 도로, 건물 신설
261	밀양시	초동면	신월리	마마0414,마마0415, 마마0416,마마0417, 마마0418,마마0514, 마마0515,마마0516, 마마0517,마마0518, 마마0614,마마0615, 마마0616,마마0617,	연상리~오방리에 이르는 산맥	8.248	8.242	표기지역 주변에 도로, 건물 신설

# 경 남 공 보

제2642호

2023. 11. 16.(목)

ID	시군구	읍면동	리	국가지점번호 (1km)	표기고시 지역 명	변경전 면적㎢	변경후 면적㎢	변경사유
261	밀양시	초동면	신월리	마마0618,마마0714, 마마0715,마마0716, 마마0717,마마0718	연상리~오방리에 이르는 산맥			표기지역 주변에 도로, 건물 신설
262	밀양시	상남면	기산리	마마1517,마마1519, 마마1520,마마1616, 마마1617,마마1618, 마마1619,마마1620, 마마1713,마마1714, 마마1715,마마1716, 마마1813,마마1814, 마마1815,마마1914	미전리~가곡동 이르는 하천	3.733	3.723	표기지역 주변에 도로, 건물 신설
282	밀양시	청도면	고법리	라마9831,라마9832, 라마9931,라마9932, 마마0030,마마0031, 마마0032,마마0129, 마마0130,마마0131, 마마0132,마마0228, 마마0229,마마0230, 마마0231,마마0232, 마마0328,마마0329, 마마0330,마마0331, 마마0332,마마0333, 마마0428,마마0429, 마마0430,마마0431, 마마0432,마마0433, 마마0434,마마0531, 마마0532,마마0533, 마마0534,마마0631, 마마0632,마마0633, 마마0731,마마0732, 마마0733,마마0830, 마마0831,마마0832, 마마0833,마마0929, 마마0930,마마0931, 마마0932,마마1028, 마마1029,마마1030, 마마1031,마마1032, 마마1126,마마1127, 마마1128,마마1129, 마마1130,마마1131, 마마1132,마마1225, 마마1226,마마1227, 마마1228,마마1229, 마마1230,마마1231, 마마1325,마마1326, 마마1327,마마1328, 마마1329,마마1330, 마마1331,마마1425,	천왕산~호암산~ 화악산 산맥	39.480	37.115	표기지역 주변에 도로, 건물 신설

# 경 남 공 보

제2642호

2023. 11. 16.(목)

ID	시군구	읍면동	리	국가지점번호 (1km)	표기고시 지역 명	변경전 면적㎢	변경후 면적㎢	변경사유
282	밀양시	청도면	고법리	마마1426,마마1427, 마마1428,마마1430, 마마1431	천왕산~호암산~ 화악산 산맥			표기지역 주변에 도로, 건물 신설
292	밀양시	산외면	엄광리	마마1826	산외면 엄광리 산27인근	0.008	0.005	표기지역 주변에 도로, 건물 신설
306	밀양시	산내면	용전리	마마1933,마마1934, 마마2032,마마2033, 마마2034,마마2132, 마마2133,마마2134	신곡리~구만산에 이르는 산맥	1.724	1.705	표기지역 주변에 도로, 건물 신설
322	밀양시	산외면	회곡리	마마2328	산외면 회곡리 51번지 인근	0.002	0.001	표기지역 주변에 도로, 건물 신설
325	밀양시	부북면	월산리	마마0928,마마1028	위랑지 인근 주위 산	0.088	0.087	표기지역 주변에 도로, 건물 신설
353	밀양시	산내면	임고리	마마2530	산내면 임고리 산153인근	0.018	0.008	표기지역 주변에 도로, 건물 신설
385	밀양시	무안면	연상리	마마0419,마마0420, 마마0519,마마0520, 마마0521,마마0618, 마마0619,마마0620, 마마0621,마마0622, 마마0714,마마0715, 마마0718,마마0719, 마마0720,마마0721, 마마0722,마마0814, 마마0815,마마0816, 마마0817,마마0818, 마마0819,마마0820, 마마0821,마마0822, 마마0914,마마0915, 마마0916,마마0917, 마마0918,마마0919, 마마0920,마마0921, 마마0922,마마1013, 마마1014,마마1015, 마마1016,마마1017, 마마1018,마마1019, 마마1020,마마1021, 마마1022,마마1113, 마마1114,마마1115, 마마1116,마마1117, 마마1118,마마1119, 마마1120,마마1121, 마마1213,마마1214, 마마1215,마마1216, 마마1217,마마1218, 마마1219,마마1313, 마마1314,마마1315,	무안리~봉황리에 이르는 산맥	36.154	35.843	표기지역 주변에 도로, 건물 신설

# 경 남 공 보

제2642호

2023. 11. 16.(목)

ID	시군구	읍면동	리	국가지점번호 (1km)	표기고시 지역 명	변경전 면적㎢	변경후 면적㎢	변경사유
385	밀양시	무안면	연상리	마마1316,마마1317, 마마1318,마마1319, 마마1413,마마1414, 마마1415,마마1514, 마마1515	무안리~봉황리에 이르는 산맥			표기지역 주변에 도로, 건물 신설
399	밀양시	무안면	마흘리	마마0722,마마0822	무안면 마흘리 산15인근	0.212	0.160	표기지역 주변에 도로, 건물 신설
400	밀양시	용평동		마마1323,마마1422, 마마1423	내일동 신화아파트 뒷 산	0.006	0.006	표기지역 주변에 도로, 건물 신설
401	밀양시	산내면	남명리	마마2124,마마2125, 마마2224,마마2225, 마마2226,마마2227, 마마2325,마마2326, 마마2327,마마2328, 마마2329,마마2330, 마마2425,마마2426, 마마2427,마마2428, 마마2429,마마2430, 마마2431,마마2525, 마마2526,마마2527, 마마2528,마마2529, 마마2530,마마2531, 마마2532,마마2533, 마마2534,마마2626, 마마2627,마마2628, 마마2629,마마2630, 마마2631,마마2632, 마마2633,마마2634, 마마2726,마마2727, 마마2728,마마2729, 마마2730,마마2731, 마마2732,마마2733, 마마2734,마마2826, 마마2827,마마2828, 마마2829,마마2830, 마마2831,마마2832, 마마2833,마마2834, 마마2928,마마2929, 마마2930,마마2931, 마마2932,마마2933, 마마2934,마마3029, 마마3030,마마3031, 마마3032,마마3033, 마마3034,마마3131, 마마3132,마마3133	승학산~정각산~ 실혜산 산맥	40.759	40.533	표기지역 주변에 도로, 건물 신설
409	밀양시	무안면	동산리	마마0424,마마0523, 마마0524,마마0525,	무안면 동산리~ 부북면 오례리	12.645	10.458	표기지역 주변에 도로, 건물 신설

# 경 남 공 보

제2642호

2023. 11. 16.(목)

ID	시군구	읍면동	리	국가지점번호 (1km)	표기고시 지역 명	변경전 면적㎢	변경후 면적㎢	변경사유
409	밀양시	무안면	동산리	마마0526,마마0527, 마마0623,마마0624, 마마0625,마마0626, 마마0627,마마0723, 마마0724,마마0725, 마마0726,마마0727, 마마0823,마마0824, 마마0825,마마0826, 마마0923,마마0924, 마마0925,마마0926	무안면 동산리 ~ 부북면 오례리			표기지역 주변에 도로, 건물 신설
410	밀양시	무안면	고라리	라마9923,라마9924, 마마0021,마마0022, 마마0023,마마0024, 마마0121,마마0122, 마마0123,마마0124, 마마0221,마마0222, 마마0223,마마0224, 마마0321,마마0322, 마마0421	무안면 하서산 일대 산맥	9.747	6.742	표기지역 주변에 도로, 건물 신설
411	밀양시	무안면	죽월리	라마9825,라마9924, 라마9925,마마0024, 마마0025,마마0124, 마마0125,마마0126, 마마0127,마마0128, 마마0223,마마0224, 마마0225,마마0226, 마마0227,마마0228, 마마0322,마마0323, 마마0324,마마0325, 마마0326,마마0327, 마마0422,마마0423, 마마0424,마마0425, 마마0426,마마0427	청도면인산리 ~ 무안면죽월리	12.600	12.354	표기지역 주변에 도로, 건물 신설
412	밀양시	청도면	조천리	마마0026,라마9727, 라마9825,라마9826, 라마9827,라마9828, 라마9829,라마9830, 라마9831,라마9925, 라마9926,라마9927, 라마9928,라마9929, 라마9930,라마9931, 마마0025,마마0027, 마마0028,마마0029, 마마0030,마마0125, 마마0126,마마0127, 마마0128,마마0129	두곡리 산맥 ~ 열왕산 산맥	11.448	11.226	표기지역 주변에 도로, 건물 신설

# 경 남 공 보

제2642호

2023. 11. 16.(목)

ID	시군구	읍면동	리	국가지점번호 (1km)	표기고시 지역 명	변경전 면적㎢	변경후 면적㎢	변경사유
413	밀양시	교동		마마1423,마마1424, 마마1522,마마1523, 마마1524	교동 추화산 일대	1.607	1.595	표기지역 주변에 도로, 건물 신설
414	밀양시	단장면	고례리	마마2621,마마2717, 마마2718,마마2719, 마마2720,마마2721, 마마2722,마마2723, 마마2817,마마2818, 마마2819,마마2820, 마마2821,마마2822, 마마2823,마마2918, 마마2919,마마2920, 마마2921,마마2922, 마마2923,마마3018, 마마3019,마마3020, 마마3118,마마3119, 마마3120,마마3218, 마마3219	단장면 사연리~고례리 산맥	21.254	14.027	표기지역 주변에 도로, 건물 신설
415	밀양시	청도면	요고리	마마0427,마마0428, 마마0429,마마0430, 마마0527,마마0528, 마마0529,마마0530, 마마0531,마마0627, 마마0628,마마0629, 마마0630,마마0631, 마마0726,마마0727, 마마0728,마마0729, 마마0730,마마0731	청도면 요고리~부북면 대항리	9.054	9.044	표기지역 주변에 도로, 건물 신설
417	밀양시	산내면	봉의리	마마2233,마마2234, 마마2235,마마2333, 마마2334,마마2335, 마마2336,마마2433, 마마2434,마마2435, 마마2436,마마2437, 마마2438,마마2534, 마마2535,마마2536, 마마2537,마마2538, 마마2634,마마2635, 마마2636,마마2637, 마마2638,마마2735, 마마2736,마마2737, 마마2738,마마2739, 마마2835,마마2836, 마마2837,마마2838, 마마2839,마마2935, 마마2936,마마2937,	구만산~억산~ 가지산 산맥	40.740	40.641	표기지역 주변에 도로, 건물 신설

# 경 남 공 보

제2642호

2023. 11. 16.(목)

ID	시군구	읍면동	리	국가지점번호 (1km)	표기고시 지역 명	변경전 면적㎢	변경후 면적㎢	변경사유
417	밀양시	산내면	봉의리	마마2938,마마3034, 마마3035,마마3036, 마마3037,마마3038, 마마3134,마마3135, 마마3136,마마3137, 마마3138,마마3233, 마마3234,마마3235, 마마3236,마마3237, 마마3332,마마3333, 마마3334,마마3335, 마마3336,마마3433, 마마3434,마마3435, 마마3436,마마3533, 마마3534,마마3535, 마마3536,마마3634, 마마3635,마마3636, 마마3637,마마3735, 마마3736	구만산~억산~ 가지산 산맥			표기지역 주변에 도로, 건물 신설
418	밀양시	부북면	퇴로리	마마0728,마마0729, 마마0730,마마0827, 마마0828,마마0829, 마마0830,마마0831, 마마0929,마마0930	대항저수지 동쪽 산맥	3.063	3.061	표기지역 주변에 도로, 건물 신설
419	밀양시	무안면	중산리	라마9718,라마9719, 라마9720,라마9817, 라마9818,라마9819, 라마9820,라마9917, 라마9918,라마9919, 라마9920,마마0017, 마마0018,마마0019, 마마0020,마마0117, 마마0118,마마0119, 마마0120,마마0216, 마마0217,마마0218, 마마0219,마마0220, 마마0315,마마0316, 마마0317,마마0318, 마마0319,마마0415, 마마0416,마마0417, 마마0418,마마0419	고라리~성덕리에 이르는 산맥	19.144	12.885	표기지역 주변에 도로, 건물 신설
420	밀양시	산내면	용전리	마마2231,마마2232, 마마2233,마마2330, 마마2331,마마2332, 마마2333,마마2432	산내면 봉의리~ 임고리 산맥	1.590	1.566	표기지역 주변에 도로, 건물 신설
421	밀양시	단장면	국전리	마마2123,마마2124, 마마2220,마마2221, 마마2222,마마2223,	단장면 단장리~ 삼령진 행곡리	22.150	18.317	표기지역 주변에 도로, 건물 신설

# 경 남 공 보

제2642호

2023. 11. 16.(목)

ID	시군구	읍면동	리	국가지점번호 (1km)	표기고시 지역 명	변경전 면적㎢	변경후 면적㎢	변경사유
421	밀양시	단장면	국전리	마마2320,마마2321, 마마2322,마마2323, 마마2419,마마2420, 마마2421,마마2422, 마마2423,마마2515, 마마2516,마마2517, 마마2518,마마2519, 마마2520,마마2521, 마마2522,마마2614, 마마2615,마마2616, 마마2617,마마2618, 마마2619,마마2620, 마마2621,마마2622, 마마2714,마마2715, 마마2716,마마2717, 마마2718,마마2719, 마마2814,마마2815, 마마2816,마마2914, 마마2915	단장면 단장리~ 삼령진 행곡리			표기지역 주변에 도로, 건물 신설
422	밀양시	산내면	삼양리	마마2925,마마2926, 마마2927,마마2928, 마마3024,마마3025, 마마3026,마마3027, 마마3028,마마3029, 마마3030,마마3124, 마마3125,마마3126, 마마3127,마마3128, 마마3129,마마3130, 마마3131,마마3132, 마마3224,마마3225, 마마3226,마마3227, 마마3228,마마3229, 마마3230,마마3231, 마마3232,마마3324, 마마3325,마마3326, 마마3327,마마3328, 마마3329,마마3330, 마마3331,마마3332, 마마3425,마마3426, 마마3427,마마3428, 마마3429,마마3430, 마마3431,마마3432, 마마3525,마마3526, 마마3527,마마3528, 마마3529,마마3531, 마마3532,마마3533, 마마3631,마마3632,	산내면 삼양리~ 단장면 고례리	47.651	34.255	표기지역 주변에 도로, 건물 신설

# 경 남 공 보

제2642호

2023. 11. 16.(목)

ID	시군구	읍면동	리	국가지점번호 (1km)	표기고시 지역 명	변경전 면적㎢	변경후 면적㎢	변경사유
422	밀양시	산내면	삼양리	마마3633,마마3732, 마마3733,마마3734	산내면 삼양리 ~ 단장면 고례리			표기지역 주변에 도로, 건물 신설
425	밀양시	상동면	고정리	마마1527,마마1528, 마마1529,마마1530, 마마1627,마마1628, 마마1629,마마1630, 마마1727,마마1728	산외면 ~산내면 사이 산맥	2.623	2.611	표기지역 주변에 도로, 건물 신설
426	밀양시	상동면	가곡리	마마1525,마마1625, 마마1626,마마1725, 마마1726,마마1727	산외면 ~산내면 사이 산맥	1.971	1.056	표기지역 주변에 도로, 건물 신설
427	밀양시	상동면	고정리	마마1429,마마1430, 마마1529,마마1530, 마마1630	산외면 ~산내면 사이 산맥	0.997	0.983	표기지역 주변에 도로, 건물 신설
428	밀양시	상동면	고정리	마마1629,마마1630, 마마1729,마마1730	산외면 ~산내면 사이 산맥	0.170	0.168	표기지역 주변에 도로, 건물 신설
429	밀양시	산외면	남기리	마마1725	산외면 ~산내면 사이 산맥	0.036	0.006	표기지역 주변에 도로, 건물 신설
430	밀양시	용평동		마마1421,마마1520, 마마1521	산성산~삼랑진에 이르는 산맥	0.251	0.250	표기지역 주변에 도로, 건물 신설
432	밀양시	삼랑진읍	용전리	마마2016,마마2116	산성산~삼랑진에 이르는 산맥	0.024	0.016	표기지역 주변에 도로, 건물 신설
433	밀양시	삼랑진읍	미전리	마마1811,마마1812, 마마1813,마마1911, 마마1912	미전리~가곡동 이르는 하천	0.621	0.617	표기지역 주변에 도로, 건물 신설
444	밀양시	부북면	운전리	마마1023,마마1024	무안면 동산리~ 부북면 오례리	0.402	0.166	표기지역 주변에 도로, 건물 신설
446	밀양시	단장면	감물리	마마2418,마마2518	단장면 단장리~ 삼랑진 행곡리	0.089	0.087	표기지역 주변에 도로, 건물 신설
455	밀양시	하남읍	귀명리	마마1011	하남 농공단지 서쪽 산	0.015	0.002	표기지역 주변에 도로, 건물 신설
532	밀양시	부북면	제대리	마마1121	무안리~봉황리에 이르는 산맥	0.004	0.003	표기지역 주변에 도로, 건물 신설
563	밀양시	부북면	제대리	마마1022,마마1122	무안면 동산리~ 부북면 오례리	0.166	0.164	표기지역 주변에 도로, 건물 신설

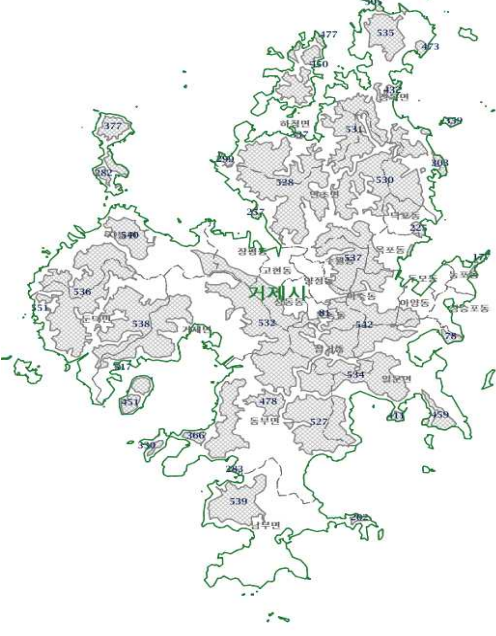
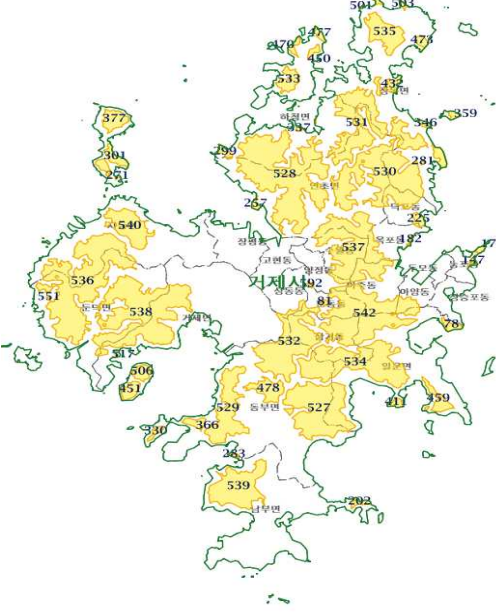
※ 행정구역 명칭(시군구,읍면동,리)은 국가지점번호 표기 고시지역 내 대표 명칭입니다.

# 경 남 공 보

제2642호

2023. 11. 16.(목)

## 1. 국가지점번호 표기 고시지역 설정 현황

시도	경상남도	시군구	거제시
현 행			
변경(안)			
전체지역면적	402.914 km²		
국가지점번호 표기 고시지역 변경 전 면적	171.354 km²	국가지점번호 표기 고시지역 변경 면적(안)	152.618 km²

※ 본 도면은 참고용 도면으로만 사용할 수 있습니다.

# 경 남 공 보

제2642호

2023. 11. 16.(목)

## 2. 표기 고시지역 내 국가지점번호 현황(2023년 11월 08일 현재)

ID	시군구	읍면동	리	국가지점번호 (1km)	표기고시 지역 명	변경전 면적㎢	변경후 면적㎢	변경사유
78	거제시	장승포동		마라1150,마라1151, 마라1250,마라1251	일운면옥림마을 남동쪽	0.520	0.469	표기지역 주변에 도로, 건물 신설
81	거제시	문동동		마라0452,마라0551, 마라0552	문동저수지북서쪽	0.153	0.141	표기지역 주변에 도로, 건물 신설
147	거제시	능포동		마라1354,마라1355	능포초등학교동쪽	0.191	0.181	표기지역 주변에 도로, 건물 신설
177	거제시	능포동		마라1355,마라1455, 마라1456	능포동양지암	0.216	0.180	표기지역 주변에 도로, 건물 신설
182	거제시	옥포동		마라0955,마라0956, 마라1055,마라1056	옥포중앙공원동쪽	0.125	0.098	표기지역 주변에 도로, 건물 신설
202	거제시	남부면	갈곶리	마라0638,마라0639, 마라0739	남부면도장포 마을동쪽	0.326	0.312	표기지역 주변에 도로, 건물 신설
225	거제시	옥포동		마라1057,마라1058	덕포해수욕장남쪽	0.466	0.465	표기지역 주변에 도로, 건물 신설
257	거제시	연초면	오비리	마라0158,마라0159	연초면오비하수 종말처리장서쪽	0.218	0.217	표기지역 주변에 도로, 건물 신설
271	거제시	사등면	창호리	라라9360	사등면창호리 답곡마을북쪽	0.039	0.039	표기지역 주변에 도로, 건물 신설
281	거제시	장목면	외포리	마라1061	장목면외포 마을동쪽	0.050	0.037	표기지역 주변에 도로, 건물 신설
282	거제시	사등면	창호리	라라9260,라라9261, 라라9360,라라9361	사등면창호리 신전마을북쪽	0.462	0.461	표기지역 주변에 도로, 건물 신설
283	거제시	동부면	울포리	라라9942,마라0042	동부면울포리 솔곶이남쪽	0.102	0.092	표기지역 주변에 도로, 건물 신설
299	거제시	하청면	석포리	라라9961,라라9962, 마라0061	하청면석포마을 서남쪽	0.303	0.290	표기지역 주변에 도로, 건물 신설
301	거제시	사등면	창호리	라라9361,라라9362, 라라9460,라라9461	사등면창호리 군령포마을북쪽	0.763	0.752	표기지역 주변에 도로, 건물 신설
303	거제시	장목면	외포리	마라1160,마라1161, 마라1162,마라1261	장목면외포리 망월산	0.637	0.636	표기지역 주변에 도로, 건물 신설
330	거제시	동부면	가배리	라라9543,라라9544, 라라9643,라라9644	동부면가배리 함박금	0.298	0.298	표기지역 주변에 도로, 건물 신설
337	거제시	하청면	유계리	마라0363,마라0463	하청면유계마을 북쪽산	0.092	0.053	표기지역 주변에 도로, 건물 신설
346	거제시	장목면	시방리	마라1063,마라1064, 마라1163	장목면시방리홍남 마을북쪽	0.153	0.145	표기지역 주변에 도로, 건물 신설
353	거제시	하청면	실전리	마라0463,마라0464	하청면실전리와항 마을남쪽	0.017	0.015	표기지역 주변에 도로, 건물 신설
359	거제시	장목면	시방리	마라1264	장목면이수도섬 동쪽	0.236	0.236	표기지역 주변에 도로, 건물 신설
366	거제시	동부면	오송리	라라9744,라라9843, 라라9844	동부면가배마을 북쪽	0.571	0.570	표기지역 주변에 도로, 건물 신설

# 경 남 공 보

제2642호

2023. 11. 16.(목)

ID	시군구	읍면동	리	국가지점번호 (1km)	표기고시 지역 명	변경전 면적㎢	변경후 면적㎢	변경사유
376	거제시	일운면	와현리	마라1045,마라1145	일운면예구마을 남서쪽	0.118	0.036	표기지역 주변에 도로, 건물 신설
377	거제시	사등면	창호리	라라9263,라라9264, 라라9363,라라9364, 라라9463,라라9464	사등면창호리 옥녀봉	1.395	1.352	표기지역 주변에 도로, 건물 신설
411	거제시	일운면	구조라리	마라0845,마라0945, 마라0946	일운면구조라마을 남쪽	0.359	0.324	표기지역 주변에 도로, 건물 신설
429	거제시	장목면	관포리	마라0766,마라0865, 마라0866	장목면사무소동쪽	0.237	0.236	표기지역 주변에 도로, 건물 신설
432	거제시	장목면	관포리	마라0865,마라0866, 마라0965,마라0966	장목면신봉산	0.504	0.500	표기지역 주변에 도로, 건물 신설
450	거제시	하청면	어온리	마라0467,마라0567	하청면칠천도 물안마을동쪽	0.006	0.002	표기지역 주변에 도로, 건물 신설
451	거제시	거제면	법동리	라라9445,라라9446, 라라9447,라라9546, 라라9547	거제면법동리산 달도남쪽	0.854	0.824	표기지역 주변에 도로, 건물 신설
459	거제시	일운면	와현리	마라1046,마라1047, 마라1145,마라1146, 마라1147,마라1245	일운예구망산	1.374	1.011	표기지역 주변에 도로, 건물 신설
469	거제시	하청면	어온리	마라0468,마라0568	하청면칠천도 구등산	0.750	0.256	표기지역 주변에 도로, 건물 신설
470	거제시	하청면	대곡리	마라0368,마라0369	하청면송포마을 서쪽	0.311	0.305	표기지역 주변에 도로, 건물 신설
473	거제시	장목면	농소리	마라1068,마라1069, 마라1169	장목면 농소리 중발골봉	0.378	0.354	표기지역 주변에 도로, 건물 신설
477	거제시	하청면	어온리	마라0469,마라0470, 마라0569	하청면칠천도옆개 해수욕장북쪽	0.272	0.268	표기지역 주변에 도로, 건물 신설
478	거제시	동부면	산양리	마라0046,마라0145, 마라0146,마라0147, 마라0245,마라0246, 마라0247,마라0346	동부저수지남서쪽	1.869	1.812	표기지역 주변에 도로, 건물 신설
501	거제시	장목면	구영리	마라0771	장목면황포마을 북쪽	0.010	0.005	표기지역 주변에 도로, 건물 신설
503	거제시	장목면	유호리	마라0971	장목면구영마을 북동쪽	0.139	0.137	표기지역 주변에 도로, 건물 신설
505	거제시	장목면	구영리	마라0771,마라0772, 마라0871,마라0872	장목면구영리읍지 마을북쪽	0.423	0.363	표기지역 주변에 도로, 건물 신설
506	거제시	거제면	법동리	라라9447,라라9448, 라라9547,라라9548	거제면법동리 산달도북쪽	0.747	0.743	표기지역 주변에 도로, 건물 신설
517	거제시	거제면	법동리	라라9448	거제면고비도	0.005	0.005	표기지역 주변에 도로, 건물 신설
521	거제시	거제면	법동리	라라9348	거제면고당마을 남쪽	0.033	0.015	표기지역 주변에 도로, 건물 신설

# 경 남 공 보

제2642호

2023. 11. 16.(목)

ID	시군구	읍면동	리	국가지점번호 (1km)	표기고시 지역 명	변경전 면적㎢	변경후 면적㎢	변경사유
527	거제시	동부면	구천리	마라0245,마라0343, 마라0344,마라0345, 마라0346,마라0347, 마라0443,마라0444, 마라0445,마라0446, 마라0447,마라0543, 마라0544,마라0545, 마라0546,마라0547, 마라0643,마라0644, 마라0645,마라0646	학동해수욕장 북쪽 산	9.577	9.563	표기지역 주변에 도로, 건물 신설
528	거제시	연초면	죽토리	마라0060,마라0061, 마라0062,마라0159, 마라0160,마라0161, 마라0162,마라0163, 마라0256,마라0257, 마라0258,마라0259, 마라0260,마라0261, 마라0262,마라0263, 마라0356,마라0357, 마라0358,마라0359, 마라0360,마라0361, 마라0362,마라0363, 마라0456,마라0457, 마라0458,마라0459, 마라0460,마라0461, 마라0462,마라0463, 마라0558,마라0559, 마라0560,마라0561, 마라0562	연초면석림봉, 하청면앵산	16.912	16.797	표기지역 주변에 도로, 건물 신설
529	거제시	동부면	울포리	라라9843,라라9844, 라라9943,라라9944, 라라9945,라라9946, 라라9947,마라0043, 마라0044,마라0045, 마라0046,마라0047, 마라0048,마라0143, 마라0144	동부면포록산, 동망산	5.129	5.083	표기지역 주변에 도로, 건물 신설
530	거제시	덕포동		마라0558,마라0559, 마라0560,마라0658, 마라0659,마라0660, 마라0661,마라0758, 마라0759,마라0760, 마라0761,마라0762, 마라0858,마라0859, 마라0860,마라0861, 마라0862,마라0863, 마라0864,마라0958,	연초,장목,덕포 연결 산	14.286	14.034	표기지역 주변에 도로, 건물 신설

# 경 남 공 보

제2642호

2023. 11. 16.(목)

ID	시군구	읍면동	리	국가지점번호 (1km)	표기고시 지역 명	변경전 면적㎢	변경후 면적㎢	변경사유
530	거제시	덕포동		마라0959,마라0960, 마라0961,마라0962, 마라0963,마라0964, 마라1058,마라1059, 마라1060,마라1061, 마라1062,마라1063, 마라1162	연초,장목,덕포 연결 산			표기지역 주변에 도로, 건물 신설
531	거제시	하청면	실전리	마라0561,마라0562, 마라0563,마라0564, 마라0565,마라0661, 마라0662,마라0663, 마라0664,마라0665, 마라0762,마라0763, 마라0764,마라0765, 마라0766,마라0862, 마라0863,마라0864, 마라0865	하청면 용등산,울천산, 제석산	8.640	7.132	표기지역 주변에 도로, 건물 신설
532	거제시	삼거동		마라0147,마라0148, 마라0149,마라0247, 마라0248,마라0249, 마라0250,마라0251, 마라0347,마라0348, 마라0349,마라0350, 마라0351,마라0352, 마라0448,마라0449, 마라0450,마라0451, 마라0452,마라0549, 마라0550,마라0551	계룡산,선자산	21.721	8.717	표기지역 주변에 도로, 건물 신설
533	거제시	하청면	대곡리	마라0265,마라0266, 마라0267,마라0365, 마라0366,마라0367	하청면칠천도 옥녀봉	2.279	1.144	표기지역 주변에 도로, 건물 신설
534	거제시	삼거동		마라0347,마라0348, 마라0447,마라0448, 마라0449,마라0547, 마라0548,마라0549, 마라0647,마라0648, 마라0649,마라0747, 마라0748,마라0749, 마라0846,마라0847, 마라0848,마라0849, 마라0946,마라0947, 마라0948,마라0949	북병산	10.007	9.985	표기지역 주변에 도로, 건물 신설
535	거제시	장목면	농소리	마라0769,마라0770, 마라0771,마라0868, 마라0869,마라0870, 마라0871,마라0968, 마라0969,마라0970	장목면 대봉산	3.749	2.992	표기지역 주변에 도로, 건물 신설

# 경 남 공 보

제2642호

2023. 11. 16.(목)

ID	시군구	읍면동	리	국가지점번호 (1km)	표기고시 지역 명	변경전 면적㎢	변경후 면적㎢	변경사유
536	거제시	사등면	오량리	라라8951,라라8952, 라라8953,라라8954, 라라8955,라라9049, 라라9050,라라9051, 라라9052,라라9053, 라라9054,라라9055, 라라9149,라라9150, 라라9151,라라9152, 라라9153,라라9154, 라라9155,라라9156, 라라9250,라라9251, 라라9252,라라9253, 라라9254,라라9255, 라라9256,라라9353, 라라9354,라라9355, 라라9356,라라9454, 라라9455,라라9456	둔덕면서쪽, 사등면남쪽산악 지역	15.813	15.657	표기지역 주변에 도로, 건물 신설
537	거제시	수월동		마라0455,마라0456, 마라0457,마라0553, 마라0554,마라0555, 마라0556,마라0557, 마라0653,마라0654, 마라0655,마라0656, 마라0657,마라0658, 마라0753,마라0754, 마라0755,마라0756, 마라0757,마라0758, 마라0853,마라0854, 마라0855,마라0856, 마라0954,마라0955	국사봉	10.880	10.849	표기지역 주변에 도로, 건물 신설
538	거제시	둔덕면	시목리	라라9248,라라9249, 라라9250,라라9251, 라라9252,라라9348, 라라9349,라라9350, 라라9351,라라9352, 라라9353,라라9449, 라라9450,라라9451, 라라9452,라라9453, 라라9454,라라9549, 라라9550,라라9551, 라라9552,라라9553, 라라9649,라라9650, 라라9651,라라9652, 라라9653,라라9751, 라라9752,라라9753	거제면포록산, 둔덕면산방산	14.649	14.578	표기지역 주변에 도로, 건물 신설

# 경 남 공 보

제2642호

2023. 11. 16.(목)

ID	시군구	읍면동	리	국가지점번호 (1km)	표기고시 지역 명	변경전 면적㎢	변경후 면적㎢	변경사유
539	거제시	남부면	탐포리	라라9839,라라9840, 라라9938,라라9939, 라라9940,라라9941, 마라0038,마라0039, 마라0040,마라0041, 마라0138,마라0139, 마라0140,마라0141, 마라0142,마라0239, 마라0241	남부면왕조산	5.775	5.758	표기지역 주변에 도로, 건물 신설
540	거제시	사등면	성포리	라라9356,라라9357, 라라9358,라라9455, 라라9456,라라9457, 라라9458,라라9555, 라라9556,라라9557	사등면망치산	3.627	3.577	표기지역 주변에 도로, 건물 신설
542	거제시	삼거동		마라0450,마라0549, 마라0550,마라0551, 마라0552,마라0553, 마라0649,마라0650, 마라0651,마라0652, 마라0653,마라0749, 마라0750,마라0751, 마라0752,마라0753, 마라0849,마라0850, 마라0851,마라0852, 마라0950,마라0951, 마라0952,마라1050, 마라1051,마라1052	아주,문동,삼거, 일운옥녀봉	12.478	12.411	표기지역 주변에 도로, 건물 신설
551	거제시	둔덕면	학산리	라라8952,라라9052	둔덕면서쪽,사등면 남쪽산악지역	0.019	0.018	표기지역 주변에 도로, 건물 신설
592	거제시	문동동		마라0453	독봉산(고현,상동, 양정)	0.071	0.071	표기지역 주변에 도로, 건물 신설
624	거제시	장목면	농소리	마라1068	장목면 농소리 중발골봉	0.021	0.015	표기지역 주변에 도로, 건물 신설



※ 행정구역 명칭(시군구,읍면동,리)은 국가지점번호 표기 고시지역 내 대표 명칭입니다.

# 경 남 공 보

제2642호

2023. 11. 16.(목)

## 1. 국가지점번호 표기 고시지역 설정 현황

시도	경상남도	시군구	양산시
현 행			
변경(안)			
전체지역면적	486.448 km <sup>2</sup>		
국가지점번호 표기 고시지역 변경 전 면적	242.510 km <sup>2</sup>	국가지점번호 표기 고시지역 변경 면적(안)	230.481 km <sup>2</sup>

※ 본 도면은 참고용 도면으로만 사용할 수 있습니다.

# 경 남 공 보

제2642호

2023. 11. 16.(목)

## 2. 표기 고시지역 내 국가지점번호 현황(2023년 11월 08일 현재)

ID	시군구	읍면동	리	국가지점번호 (1km)	표기고시 지역 명	변경전 면적㎢	변경후 면적㎢	변경사유
1	양산시	덕계동		마마5008,마마5107, 마마5108,마마5207, 마마5208	용천산 일원	1.014	0.998	표기지역 주변에 도로, 건물 신설
23	양산시	명동		마마5011,마마5012, 마마5111,마마5112	대승하이아트2차 북동쪽	0.233	0.230	표기지역 주변에 도로, 건물 신설
45	양산시	상북면	소석리	마마4013,마마4014	소석마을 서쪽	0.229	0.228	표기지역 주변에 도로, 건물 신설
61	양산시	용당동		마마5315,마마5414, 마마5415,마마5515	탑골저수지 북쪽	0.280	0.280	표기지역 주변에 도로, 건물 신설
64	양산시	주남동		마마5115,마마5116, 마마5215,마마5216	천불산 일원	0.234	0.227	표기지역 주변에 도로, 건물 신설
65	양산시	원동면	대리	마마3421,마마3520, 마마3521,마마3522, 마마3523,마마3524, 마마3620,마마3621, 마마3622,마마3623, 마마3624,마마3625, 마마3626,마마3718, 마마3719,마마3720, 마마3721,마마3722, 마마3723,마마3724, 마마3725,마마3726, 마마3819,마마3820, 마마3821,마마3822, 마마3823,마마3824, 마마3825,마마3826, 마마3918,마마3919, 마마3920,마마3921, 마마3922,마마3923, 마마3924,마마3925, 마마3926,마마3927, 마마4016,마마4017, 마마4018,마마4019, 마마4020,마마4021, 마마4022,마마4023, 마마4024,마마4025, 마마4026,마마4027, 마마4116,마마4117, 마마4118,마마4119, 마마4120,마마4121, 마마4122,마마4123, 마마4124,마마4125, 마마4126,마마4127, 마마4217,마마4218, 마마4219,마마4220,	영축산 일원	42.380	42.001	표기지역 주변에 도로, 건물 신설

# 경 남 공 보

제2642호

2023. 11. 16.(목)

ID	시군구	읍면동	리	국가지점번호 (1km)	표기고시 지역 명	변경전 면적㎡	변경후 면적㎡	변경사유
65	양산시	원동면	대리	마마4221,마마4222, 마마4223,마마4224, 마마4321,마마4322, 마마4323,마마4324	영축산 일원			표기지역 주변에 도로, 건물 신설
66	양산시	용당동		마마5015,마마5016, 마마5115	소주공단 북쪽	0.283	0.265	표기지역 주변에 도로, 건물 신설
93	양산시	하북면	백록리	마마4318,마마4319	녹동마을 북서쪽	0.081	0.080	표기지역 주변에 도로, 건물 신설
100	양산시	상북면	석계리	마마4007,마마4008, 마마4106,마마4107, 마마4108,마마4110, 마마4111,마마4112, 마마4206,마마4207, 마마4208,마마4209, 마마4210,마마4211, 마마4212,마마4213, 마마4214,마마4215, 마마4216,마마4217, 마마4306,마마4307, 마마4308,마마4309, 마마4310,마마4311, 마마4312,마마4313, 마마4314,마마4315, 마마4316,마마4317, 마마4318,마마4319, 마마4406,마마4407, 마마4408,마마4409, 마마4410,마마4411, 마마4412,마마4413, 마마4414,마마4415, 마마4416,마마4417, 마마4418,마마4419, 마마4420,마마4506, 마마4507,마마4508, 마마4509,마마4510, 마마4511,마마4512, 마마4513,마마4514, 마마4515,마마4516, 마마4518,마마4519, 마마4520,마마4606, 마마4607,마마4608, 마마4609,마마4610, 마마4611,마마4612, 마마4613,마마4614, 마마4616,마마4617, 마마4618,마마4619, 마마4620,마마4707,	천성산 일원	60.440	60.063	표기지역 주변에 도로, 건물 신설

# 경 남 공 보

제2642호

2023. 11. 16.(목)

ID	시군구	읍면동	리	국가지점번호 (1km)	표기고시 지역 명	변경전 면적㎡	변경후 면적㎡	변경사유
100	양산시	상북면	석계리	마마4708,마마4709, 마마4710,마마4711, 마마4712,마마4713, 마마4714,마마4715, 마마4716,마마4717, 마마4718,마마4719, 마마4807,마마4808, 마마4809,마마4810, 마마4811,마마4815, 마마4816,마마4817, 마마4818,마마4819, 마마4909,마마4910, 마마4917	천성산 일원			표기지역 주변에 도로, 건물 신설
101	양산시	하북면	답곡리	마마4521,마마4621	솔밭산공원묘원 북서쪽	0.175	0.169	표기지역 주변에 도로, 건물 신설
178	양산시	원동면	화제리	마마3407,마마3408, 마마3507	내화마을 남동쪽	0.349	0.299	표기지역 주변에 도로, 건물 신설
199	양산시	원동면	원리	마마2808,마마2907, 마마2908,마마2909, 마마2910,마마2911, 마마2912,마마3007, 마마3008,마마3009, 마마3010,마마3011, 마마3012,마마3106, 마마3107,마마3108, 마마3109,마마3110, 마마3111,마마3112, 마마3206,마마3207, 마마3208,마마3209, 마마3210,마마3211, 마마3212,마마3213, 마마3306,마마3307, 마마3308,마마3309, 마마3310,마마3311, 마마3312,마마3313, 마마3407,마마3408, 마마3409,마마3410, 마마3411,마마3412, 마마3413,마마3508, 마마3509,마마3510, 마마3511,마마3512, 마마3513,마마3608, 마마3609,마마3610, 마마3611,마마3612, 마마3613,마마3709, 마마3710,마마3711	토곡산 일원	35.513	35.331	표기지역 주변에 도로, 건물 신설

# 경 남 공 보

제2642호

2023. 11. 16.(목)

ID	시군구	읍면동	리	국가지점번호 (1km)	표기고시 지역 명	변경전 면적㎡	변경후 면적㎡	변경사유
200	양산시	삼호동		마마5111,마마5112, 마마5209,마마5210, 마마5211,마마5212, 마마5213,마마5214, 마마5308,마마5309, 마마5310,마마5311, 마마5312,마마5313, 마마5314,마마5315, 마마5408,마마5409, 마마5410,마마5411, 마마5412,마마5413, 마마5414,마마5512, 마마5513,마마5514, 마마5613,마마5614	대운산 일원	13.099	12.891	표기지역 주변에 도로, 건물 신설
201	양산시	주남동		마마4711,마마4712, 마마4713,마마4714, 마마4715,마마4810, 마마4811,마마4812, 마마4813,마마4814, 마마4815,마마4816, 마마4912,마마4913, 마마4914,마마4915, 마마4916	정족산 일원	5.282	5.244	표기지역 주변에 도로, 건물 신설
203	양산시	삼랑진읍	안테리	마마2512,마마2609, 마마2610,마마2611, 마마2612,마마2613, 마마2614,마마2709, 마마2710,마마2711, 마마2712,마마2713, 마마2714,마마2716, 마마2717,마마2809, 마마2810,마마2811, 마마2812,마마2813, 마마2814,마마2815, 마마2816,마마2817, 마마2818,마마2911, 마마2912,마마2913, 마마2914,마마2915, 마마2916,마마2917, 마마2918,마마3013, 마마3014,마마3015, 마마3016,마마3017, 마마3018,마마3115, 마마3116,마마3117, 마마3118,마마3217, 마마3218,마마3219	천태산 일원	23.571	23.500	표기지역 주변에 도로, 건물 신설

# 경 남 공 보

제2642호

2023. 11. 16.(목)

ID	시군구	읍면동	리	국가지점번호 (1km)	표기고시 지역 명	변경전 면적㎡	변경후 면적㎡	변경사유
204	양산시	동면	가산리	마라3898,마라3899, 마라3999,마라4099, 마마3800,마마3801, 마마3900,마마3901, 마마3902,마마3903, 마마3904,마마4000, 마마4001,마마4002, 마마4003,마마4004, 마마4100,마마4101, 마마4102,마마4103, 마마4104,마마4201, 마마4202	금정산 일원	14.534	11.315	표기지역 주변에 도로, 건물 신설
205	양산시	상북면	외석리	마마3718,마마3719, 마마3817,마마3818, 마마3819,마마3917, 마마3918	석계공원묘원	1.793	1.750	표기지역 주변에 도로, 건물 신설
206	양산시	원동면	대리	마마3219,마마3220, 마마3221,마마3222, 마마3223,마마3224, 마마3319,마마3320, 마마3321,마마3322, 마마3323,마마3324, 마마3420,마마3421, 마마3422,마마3423, 마마3424,마마3425, 마마3522,마마3523, 마마3524,마마3525, 마마3526,마마3624, 마마3625,마마3626	금오산 일원	11.070	9.667	표기지역 주변에 도로, 건물 신설
207	양산시	동면	여락리	마마4204,마마4205, 마마4303,마마4304, 마마4305,마마4306, 마마4403,마마4404, 마마4405,마마4406, 마마4503,마마4504, 마마4505,마마4506, 마마4603,마마4604, 마마4605,마마4606, 마마4704,마마4705	군자산 일원	7.980	7.800	표기지역 주변에 도로, 건물 신설
208	양산시	어곡동		마마3305,마마3402, 마마3403,마마3404, 마마3405,마마3406, 마마3503,마마3504, 마마3505,마마3506, 마마3507,마마3508, 마마3605,마마3606, 마마3607,마마3608,	오봉산 일원	11.370	11.258	표기지역 주변에 도로, 건물 신설

# 경 남 공 보

제2642호

2023. 11. 16.(목)

ID	시군구	읍면동	리	국가지점번호 (1km)	표기고시 지역 명	변경전 면적㎡	변경후 면적㎡	변경사유
208	양산시	어곡동		마마3609,마마3705, 마마3706,마마3707, 마마3708,마마3709, 마마3805,마마3806, 마마3807,마마3808, 마마3809	오봉산 일원			표기지역 주변에 도로, 건물 신설
209	양산시	원동면	용당리	마마2410,마마2509, 마마2510,마마2511, 마마2512,마마2609, 마마2610,마마2611	낙동강변 일원	6.979	2.706	표기지역 주변에 도로, 건물 신설
212	양산시	물금읍	증산리	마라3699,마라3798, 마라3799,마마3600, 마마3700	낙동강변 일원	1.004	0.837	표기지역 주변에 도로, 건물 신설
213	양산시	대동면	덕산리	마마3302,마마3303, 마마3400,마마3401, 마마3402,마마3500, 마마3501,마마3600	낙동강변 일원	1.733	0.848	표기지역 주변에 도로, 건물 신설
220	양산시	동면	여락리	마마4402,마마4403, 마마4502,마마4503, 마마4602,마마4603	군지산 일원	0.366	0.354	표기지역 주변에 도로, 건물 신설
223	양산시	동면	내송리	마마4203,마마4302, 마마4303,마마4304, 마마4402	군지산 일원	1.111	0.791	표기지역 주변에 도로, 건물 신설
226	양산시	동면	여락리	마마4303,마마4403, 마마4404	군지산 일원	0.600	0.549	표기지역 주변에 도로, 건물 신설
259	양산시	상북면	대석리	마마4211	천성산 일원	0.004	0.003	표기지역 주변에 도로, 건물 신설
276	양산시	주남동		마마4916,마마4917, 마마5016,마마5017	정족산 일원	0.803	0.796	표기지역 주변에 도로, 건물 신설

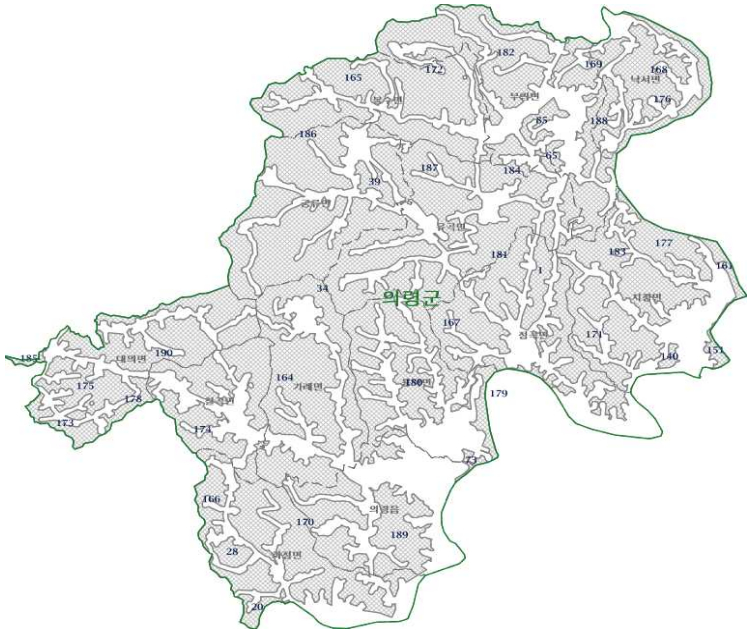
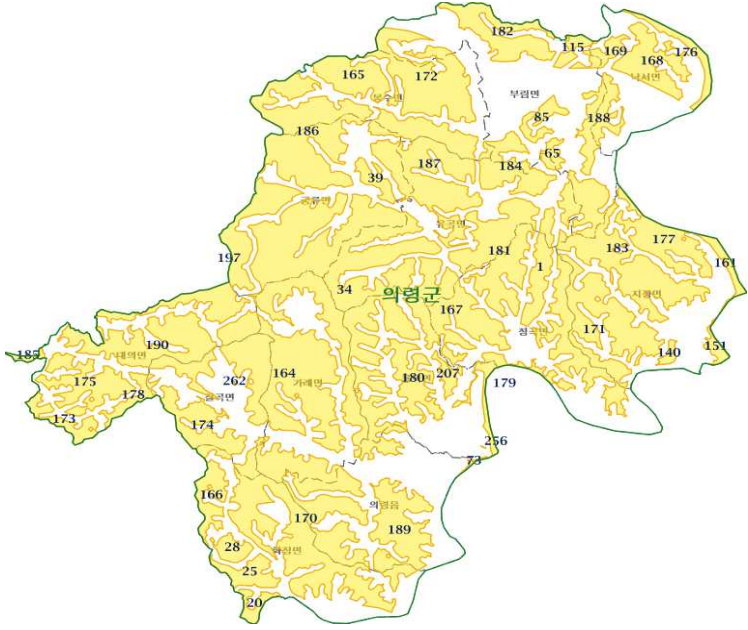
※ 행정구역 명칭(시군구,읍면동,리)은 국가지점번호 표기 고시지역 내 대표 명칭입니다.

# 경 남 공 보

제2642호

2023. 11. 16.(목)

## 1. 국가지점번호 표기 고시지역 설정 현황

시도	경상남도	시군구	의령군
현 행			
변경(안)			
전체지역면적	481.408 km <sup>2</sup>		
국가지점번호 표기 고시지역 변경 전 면적	294.830 km <sup>2</sup>	국가지점번호 표기 고시지역 변경 면적(안)	275.188 km <sup>2</sup>

※ 본 도면은 참고용 도면으로만 사용할 수 있습니다.

# 경 남 공 보

제2642호

2023. 11. 16.(목)

## 2. 표기 고시지역 내 국가지점번호 현황(2023년 11월 08일 현재)

ID	시군구	읍면동	리	국가지점번호 (1km)	표기고시 지역 명	변경전 면적㎢	변경후 면적㎢	변경사유
1	의령군	정곡면	상촌리	라마7509,라마7510, 라마7511,라마7512, 라마7513,라마7610, 라마7611,라마7612, 라마7613,라마7614, 라마7615	돌문재	3.553	3.535	표기지역 주변에 도로, 건물 신설
20	의령군	대곡면	대곡리	라라6395,라라6396, 라라6397,라라6496, 라라6497	금동마을 근처	1.244	1.113	표기지역 주변에 도로, 건물 신설
25	의령군	화정면	덕교리	라라6198,라라6297, 라라6298,라라6397, 라라6398,라라6497, 라라6498	금동마을 근처	2.452	2.370	표기지역 주변에 도로, 건물 신설
28	의령군	화정면	덕교리	라라6199,라라6298, 라라6299,라라6398, 라라6399	명주마을 근처	1.496	1.403	표기지역 주변에 도로, 건물 신설
34	의령군	용덕면	가미리	라마6310,라마6311, 라마6312,라마6313, 라마6314,라마6409, 라마6410,라마6411, 라마6412,라마6413, 라마6414,라마6509, 라마6510,라마6511, 라마6512,라마6513, 라마6514,라마6515, 라마6609,라마6610, 라마6611,라마6612, 라마6613,라마6614, 라마6615,라마6704, 라마6705,라마6706, 라마6707,라마6708, 라마6709,라마6710, 라마6711,라마6712, 라마6713,라마6714, 라마6715,라마6803, 라마6804,라마6805, 라마6806,라마6807, 라마6808,라마6809, 라마6810,라마6811, 라마6812,라마6813, 라마6814,라마6815, 라마6903,라마6904, 라마6905,라마6906, 라마6907,라마6908, 라마6909,라마6910,	한우산	41.185	40.766	표기지역 주변에 도로, 건물 신설

# 경 남 공 보

제2642호

2023. 11. 16.(목)

ID	시군구	읍면동	리	국가지점번호 (1km)	표기고지 지역 명	변경전 면적㎡	변경후 면적㎡	변경사유
34	의령군	용덕면	가미리	라마6911,라마6912, 라마6913,라마6914, 라마6915,라마7003, 라마7004,라마7005, 라마7008,라마7009, 라마7010,라마7011, 라마7012,라마7013, 라마7014,라마7015, 라마7112,라마7113, 라마7114	한우산			표기지역 주변에 도로, 건물 신설
39	의령군	궁류면	압곡리	라마6816,라마6817, 라마6915,라마6916, 라마6917	궁류면사무소 근처	1.467	1.423	표기지역 주변에 도로, 건물 신설
65	의령군	부림면	단원리	라마7616,라마7617, 라마7618,라마7717, 라마7718	방개봉	0.949	0.948	표기지역 주변에 도로, 건물 신설
73	의령군	용덕면	소상리	라마7202,라마7203, 라마7302,라마7303	정암외제 근처	0.386	0.127	표기지역 주변에 도로, 건물 신설
85	의령군	부림면	감암리	라마7518,라마7519, 라마7618,라마7619, 라마7620,라마7719	단원마을 근처	1.565	1.551	표기지역 주변에 도로, 건물 신설
115	의령군	청덕면	양진리	라마7621,라마7622, 라마7721,라마7722, 라마7723,라마7822, 라마7823	대곡마을 근처	1.200	1.048	표기지역 주변에 도로, 건물 신설
140	의령군	지정면	봉곡리	라마8107,라마8108, 라마8208	성당마을 근처	0.458	0.439	표기지역 주변에 도로, 건물 신설
151	의령군	지정면	마산리	라마8307,라마8308, 라마8309,라마8310, 라마8407,라마8408	포외마을 근처	0.784	0.758	표기지역 주변에 도로, 건물 신설
161	의령군	지정면	성산리	라마8213,라마8310, 라마8312,라마8313, 라마8410,라마8411, 라마8412,라마8413, 라마8511	성산마을 근처	1.259	1.104	표기지역 주변에 도로, 건물 신설
164	의령군	가례면	운암리	라마6207,라마6208, 라마6209,라마6304, 라마6305,라마6306, 라마6307,라마6308, 라마6309,라마6310, 라마6404,라마6405, 라마6406,라마6407, 라마6408,라마6409, 라마6410,라마6504, 라마6505,라마6506, 라마6507,라마6508,	자굴산	19.292	19.051	표기지역 주변에 도로, 건물 신설

# 경 남 공 보

제2642호

2023. 11. 16.(목)

ID	시군구	읍면동	리	국가지점번호 (1km)	표기고지 지역 명	변경전 면적㎡	변경후 면적㎡	변경사유
164	의령군	가례면	운암리	라마6509,라마6603, 라마6604,라마6605, 라마6606,라마6607, 라마6608,라마6609, 라마6703,라마6704, 라마6705,라마6706, 라마6707,라마6708	자굴산			표기지역 주변에 도로, 건물 신설
165	의령군	봉수면	서암리	라마6621,라마6622, 라마6720,라마6721, 라마6722,라마6820, 라마6821,라마6822, 라마6920,라마6921	국사봉	4.428	4.419	표기지역 주변에 도로, 건물 신설
166	의령군	대곡면	월암리	라라6199,라라6299, 라라6100,라라6101, 라라6102,라라6103, 라라6200,라라6201, 라라6202,라라6203	선곡마을 근처	2.854	2.780	표기지역 주변에 도로, 건물 신설
167	의령군	용덕면	용소리	라마7009,라마7010, 라마7011,라마7012, 라마7108,라마7109, 라마7110,라마7111, 라마7112,라마7207, 라마7208,라마7209, 라마7210,라마7211, 라마7212,라마7308, 라마7309,라마7310, 라마7311,라마7408, 라마7409	우봉산	9.824	9.661	표기지역 주변에 도로, 건물 신설
168	의령군	낙서면	내제리	라마7921,라마7922, 라마7923,라마8020, 라마8021,라마8022, 라마8023,라마8120, 라마8121,라마8122, 라마8123,라마8220, 라마8221,라마8222	낙서면사무소 근처	7.109	5.040	표기지역 주변에 도로, 건물 신설
169	의령군	낙서면	아근리	라마7721,라마7722, 라마7821,라마7822, 라마7823,라마7921, 라마7922,라마7923, 라마8023	오소,내제마을 근처	2.622	1.400	표기지역 주변에 도로, 건물 신설
170	의령군	의령읍	상리	라라6399,라라6498, 라라6499,라라6596, 라라6597,라라6598, 라라6599,라라6696, 라라6697,라라6698, 라라6699,라라6796,	벽화산	26.047	25.030	표기지역 주변에 도로, 건물 신설

# 경 남 공 보

제2642호

2023. 11. 16.(목)

ID	시군구	읍면동	리	국가지점번호 (1km)	표기고지 지역 명	변경전 면적㎡	변경후 면적㎡	변경사유
170	의령군	의령읍	상리	라라6797,라라6798, 라라6799,라라6896, 라라6897,라라6898, 라라6899,라라6996, 라라6997,라마6200, 라마6201,라마6202, 라마6203,라마6300, 라마6301,라마6302, 라마6303,라마6304, 라마6400,라마6401, 라마6402,라마6403, 라마6404,라마6500, 라마6501,라마6502, 라마6503,라마6600, 라마6601,라마6602, 라마6603,라마6700, 라마6701,라마6702, 라마6703,라마6800, 라마6801,라마6802	벽화산			표기지역 주변에 도로, 건물 신설
171	의령군	정곡면	예둔리	라마7508,라마7509, 라마7607,라마7608, 라마7609,라마7610, 라마7611,라마7612, 라마7613,라마7706, 라마7707,라마7708, 라마7709,라마7710, 라마7711,라마7712, 라마7713,라마7805, 라마7806,라마7807, 라마7808,라마7809, 라마7810,라마7811, 라마7812,라마7905, 라마7906,라마7907, 라마7908,라마7909, 라마7910,라마7911, 라마8007,라마8008, 라마8009,라마8010, 라마8108,라마8109	가막산	16.017	15.688	표기지역 주변에 도로, 건물 신설
172	의령군	봉수면	죽전리	라마6822,라마6919, 라마6920,라마6921, 라마6922,라마6923, 라마7019,라마7020, 라마7021,라마7022, 라마7023,라마7119, 라마7120,라마7121, 라마7122,라마7123, 라마7219,라마7220,	미타산	15.180	10.349	표기지역 주변에 도로, 건물 신설

# 경 남 공 보

제2642호

2023. 11. 16.(목)

ID	시군구	읍면동	리	국가지점번호 (1km)	표기고지 지역 명	변경전 면적㎢	변경후 면적㎢	변경사유
172	의령군	봉수면	죽전리	라마7221,라마7222, 라마7319,라마7320, 라마7321	미타산			표기지역 주변에 도로, 건물 신설
173	의령군	생비량면	가계리	라마5305,라마5306, 라마5404,라마5405, 라마5406,라마5504, 라마5505,라마5604, 라마5605	신가마을 근처	2.102	2.001	표기지역 주변에 도로, 건물 신설
174	의령군	철곡면	도산리	라마5905,라마5906, 라마6003,라마6004, 라마6005,라마6006, 라마6103,라마6104, 라마6105,라마6106, 라마6203,라마6204, 라마6205,라마6303, 라마6304	산남, 수부마을 근처	4.934	4.910	표기지역 주변에 도로, 건물 신설
175	의령군	대의면	추산리	라마5406,라마5407, 라마5408,라마5505, 라마5506,라마5507, 라마5508,라마5605, 라마5606,라마5607, 라마5608,라마5705, 라마5706,라마5707, 라마5806,라마5807	부곡,추산,심지 마을 근처	5.421	5.358	표기지역 주변에 도로, 건물 신설
176	의령군	유어면	진창리	라마7924,라마8023, 라마8024,라마8123, 라마8124,라마8219, 라마8220,라마8222, 라마8223,라마8319, 라마8320,라마8321, 라마8322	낙서면 낙동강변	4.291	1.756	표기지역 주변에 도로, 건물 신설
177	의령군	지정면	성산리	라마7913,라마7914, 라마7915,라마7916, 라마8013,라마8014, 라마8015,라마8112, 라마8113,라마8114, 라마8212,라마8213, 라마8214,라마8311, 라마8312,라마8313	관동마을 근처	5.518	5.470	표기지역 주변에 도로, 건물 신설
178	의령군	대의면	다사리	라마5605,라마5704, 라마5705,라마5706, 라마5805,라마5806, 라마5807,라마5906, 라마5907	망룡산	1.591	1.559	표기지역 주변에 도로, 건물 신설
179	의령군	정곡면	가현리	라마7205,라마7206, 라마7303,라마7304,	정동계 근처	3.126	2.438	표기지역 주변에 도로, 건물 신설

# 경 남 공 보

제2642호

2023. 11. 16.(목)

ID	시군구	읍면동	리	국가지점번호 (1km)	표기고시 지역 명	변경전 면적㎢	변경후 면적㎢	변경사유
179	의령군	정곡면	가현리	라마7305,라마7306, 라마7307,라마7308, 라마7403,라마7404, 라마7407,라마7408, 라마7507,라마7508, 라마7606,라마7607, 라마7706,라마7707	정동제 근처			표기지역 주변에 도로, 건물 신설
180	의령군	용덕면	와요리	라마6906,라마6907, 라마6908,라마6909, 라마7005,라마7006, 라마7007,라마7008, 라마7105,라마7106, 라마7107,라마7108	성비저수지 근처	4.450	4.326	표기지역 주변에 도로, 건물 신설
181	의령군	유곡면	마두리	라마7211,라마7212, 라마7213,라마7214, 라마7310,라마7311, 라마7312,라마7313, 라마7314,라마7315, 라마7410,라마7411, 라마7412,라마7413, 라마7414,라마7415, 라마7510,라마7511, 라마7512,라마7513, 라마7514,라마7515, 라마7614,라마7615	옥녀봉	10.840	10.756	표기지역 주변에 도로, 건물 신설
182	의령군	적중면	두방리	라마7124,라마7223, 라마7224,라마7322, 라마7323,라마7324, 라마7422,라마7423, 라마7424,라마7522, 라마7523,라마7524, 라마7622,라마7623, 라마7624	왕령산	9.332	5.596	표기지역 주변에 도로, 건물 신설
183	의령군	지정면	오천리	라마7613,라마7614, 라마7615,라마7712, 라마7713,라마7714, 라마7715,라마7716, 라마7812,라마7813, 라마7814,라마7815, 라마7816,라마7910, 라마7911,라마7912, 라마7913,라마7914, 라마7915,라마7916, 라마8009,라마8010, 라마8011,라마8012, 라마8013,라마8109, 라마8110,라마8111,	갯동산	13.669	13.643	표기지역 주변에 도로, 건물 신설

# 경 남 공 보

제2642호

2023. 11. 16.(목)

ID	시군구	읍면동	리	국가지점번호 (1km)	표기고지 지역 명	변경전 면적㎡	변경후 면적㎡	변경사유
183	의령군	지정면	오천리	라마8112,라마8210, 라마8211,라마8310, 라마8311	갯동산			표기지역 주변에 도로, 건물 신설
184	의령군	부림면	신반리	라마7316,라마7317, 라마7318,라마7415, 라마7416,라마7417, 라마7418,라마7515, 라마7516,라마7517, 라마7518,라마7615, 라마7616	고망산	5.035	5.012	표기지역 주변에 도로, 건물 신설
185	의령군	대의면	마쌍리	라마5208,라마5307, 라마5308,라마5407, 라마5408	대의,삼가,생비랑면 경계지역	0.380	0.356	표기지역 주변에 도로, 건물 신설
186	의령군	봉수면	서암리	라마6316,라마6319, 라마6320,라마6416, 라마6417,라마6418, 라마6419,라마6420, 라마6421,라마6516, 라마6517,라마6518, 라마6519,라마6520, 라마6521,라마6616, 라마6617,라마6618, 라마6619,라마6620, 라마6621,라마6716, 라마6717,라마6718, 라마6719,라마6720, 라마6816,라마6819, 라마6820	만지산	14.959	14.758	표기지역 주변에 도로, 건물 신설
187	의령군	유곡면	당동리	라마6817,라마6818, 라마6819,라마6916, 라마6917,라마6918, 라마6919,라마7015, 라마7016,라마7017, 라마7018,라마7019, 라마7113,라마7114, 라마7115,라마7116, 라마7117,라마7118, 라마7119,라마7213, 라마7214,라마7215, 라마7216,라마7217, 라마7218,라마7219, 라마7313,라마7314, 라마7315,라마7316, 라마7317,라마7318	장등산	15.265	15.022	표기지역 주변에 도로, 건물 신설
188	의령군	부림면	손오리	라마7716,라마7717, 라마7718,라마7719,	진등산	3.861	3.815	표기지역 주변에 도로, 건물 신설

# 경 남 공 보

제2642호

2023. 11. 16.(목)

ID	시군구	읍면동	리	국가지점번호 (1km)	표기고시 지역 명	변경전 면적㎡	변경후 면적㎡	변경사유
188	의령군	부림면	손오리	라마7720,라마7816, 라마7817,라마7818, 라마7819,라마7820, 라마7821,라마7918, 라마7919,라마7920, 라마7921	진등산			표기지역 주변에 도로, 건물 신설
189	의령군	의령읍	중리	라라6898,라라6899, 라라6997,라라6998, 라라6999,라라7097, 라라7098,라라7099, 라라7198,라라7199, 라마6800,라마6801, 라마6802,라마6900, 라마6901,라마6902, 라마7000,라마7001, 라마7002,라마7100, 라마7101	만상마을 근처	7.983	7.907	표기지역 주변에 도로, 건물 신설
190	의령군	대의면	행정리	라마5508,라마5509, 라마5608,라마5609, 라마5707,라마5708, 라마5709,라마5807, 라마5808,라마5809, 라마5907,라마5908, 라마5909,라마5910, 라마6006,라마6007, 라마6008,라마6009, 라마6010,라마6106, 라마6107,라마6108, 라마6109,라마6110, 라마6206,라마6207, 라마6208	마전마을 근처	10.624	10.527	표기지역 주변에 도로, 건물 신설
197	의령군	궁류면	벽계리	라마5609,라마5610, 라마5709,라마5710, 라마5809,라마5810, 라마5910,라마6010, 라마6011,라마6109, 라마6110,라마6111, 라마6209,라마6210, 라마6211,라마6212, 라마6213,라마6214, 라마6310,라마6311, 라마6312,라마6313, 라마6314,라마6315, 라마6316,라마6414, 라마6415,라마6416, 라마6515,라마6516	한우산	9.095	9.012	표기지역 주변에 도로, 건물 신설

# 경 남 공 보

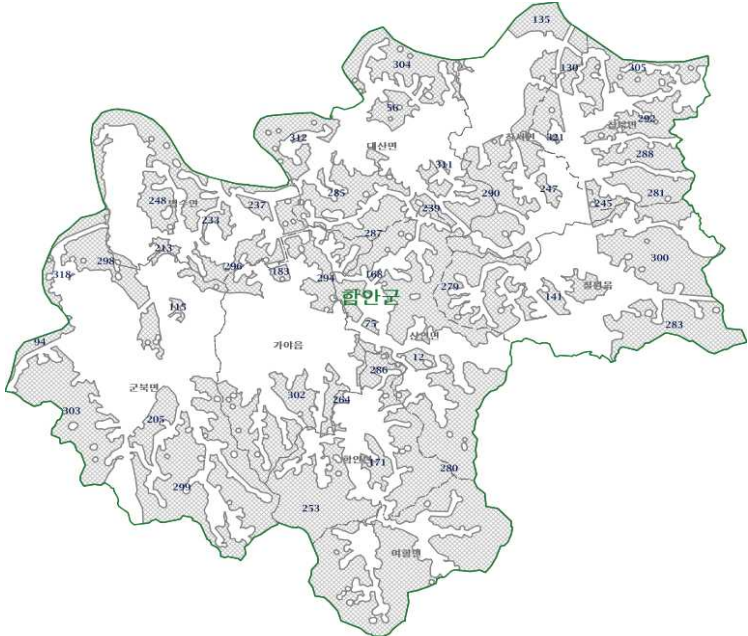
제2642호

2023. 11. 16.(목)

ID	시군구	읍면동	리	국가지점번호 (1km)	표기고시 지역 명	변경전 면적㎢	변경후 면적㎢	변경사유
207	의령군	정곡면	죽전리	라마7106,라마7107, 라마7108,라마7206, 라마7207	우봉산	0.963	0.949	표기지역 주변에 도로, 건물 신설
256	의령군	용덕면	소상리	라마7303	정동제 근처	0.003	0.003	표기지역 주변에 도로, 건물 신설
262	의령군	칠곡면	내조리	라마6206,라마6207	마전마을 근처	0.014	0.007	표기지역 주변에 도로, 건물 신설

※ 행정구역 명칭(시군구,읍면동,리)은 국가지점번호 표기 고시지역 내 대표 명칭입니다.

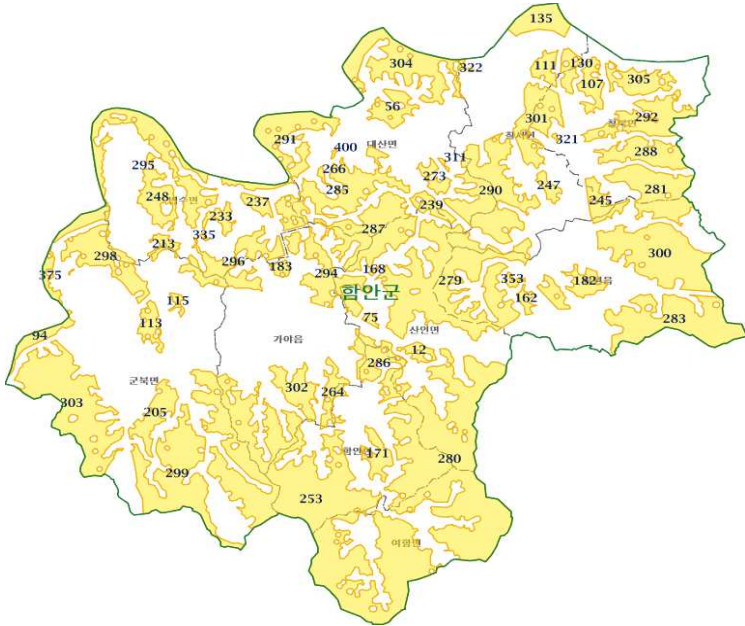
## 1. 국가지점번호 표기 고시지역 설정 현황

시도	경상남도	시군구	함안군
현행			

# 경 남 공 보

제2642호

2023. 11. 16.(목)

시도	경상남도	시군구	함안군
변경(안)			
전체지역면적	415.514 km <sup>2</sup>		
국가지점번호 표기고시지역 변경 전 면적	193.278 km <sup>2</sup>	국가지점번호 표기고시지역 변경 면적(안)	187.733 km <sup>2</sup>

※ 본 도면은 참고용 도면으로만 사용할 수 있습니다.

## 2. 표기 고시지역 내 국가지점번호 현황(2023년 11월 08일 현재)

ID	시군구	읍면동	리	국가지점번호 (1km)	표기고시 지역 명	변경전 면적km <sup>2</sup>	변경후 면적km <sup>2</sup>	변경사유
12	함안군	산인면	입곡리	라라8597,라라8696, 라라8697,라라8797	입곡군립공원	0.617	0.583	표기지역 주변에 도로, 건물 신설
56	함안군	대산면	구혜리	라마8407,라마8408, 라마8506,라마8507, 라마8508,라마8607, 라마8608	대사천	1.500	1.460	표기지역 주변에 도로, 건물 신설
75	함안군	산인면	송정리	라라8498,라라8499	송정마을 들	0.210	0.206	표기지역 주변에 도로, 건물 신설
94	함안군	의령읍	대산리	라라7096,라라7097, 라라7197,라라7198, 라라7297,라라7298, 라라7299,라라7398, 라라7399	발채들	1.036	1.021	표기지역 주변에 도로, 건물 신설
107	함안군	칠북면	이령리	라마9207,라마9208, 라마9209,라마9307, 라마9308,라마9309	성주봉	1.284	1.245	표기지역 주변에 도로, 건물 신설

# 경 남 공 보

제2642호

2023. 11. 16.(목)

ID	시군구	읍면동	리	국가지점번호 (1km)	표기고시 지역 명	변경전 면적㎢	변경후 면적㎢	변경사유
111	함안군	칠북면	덕남리	라마9009,라마9108, 라마9109,라마9110	이룡들	0.913	0.904	표기지역 주변에 도로, 건물 신설
113	함안군	군북면	중암리	라라7597,라라7598, 라라7599,라라7697, 라라7698,라라7699	석교천제방	1.026	0.947	표기지역 주변에 도로, 건물 신설
115	함안군	군북면	장지리	라라7699,라라7798, 라라7799	함안 휴게소 앞산	0.254	0.247	표기지역 주변에 도로, 건물 신설
130	함안군	칠북면	덕남리	라마9208,라마9209, 라마9210	누바리들	0.941	0.861	표기지역 주변에 도로, 건물 신설
135	함안군	칠서면	용성리	라마8911,라마9010, 라마9011,라마9012, 라마9110,라마9111, 라마9112,라마9210, 라마9211	칠서이룡수변 생태공원	2.328	2.105	표기지역 주변에 도로, 건물 신설
141	함안군	칠원읍	용정리	라라9199,라라9299, 라마9100,라마9200	작답들	0.753	0.707	표기지역 주변에 도로, 건물 신설
162	함안군	칠원읍	유원리	라라9098,라라9099, 라라9199,라마9000	오비골 능선	0.396	0.392	표기지역 주변에 도로, 건물 신설
168	함안군	산인면	부봉리	라마8400,라마8401, 라마8501	구일들	0.059	0.057	표기지역 주변에 도로, 건물 신설
171	함안군	함안면	강명리	라라8491,라라8492, 라라8493,라라8494, 라라8591,라라8592, 라라8593	갯바위 뒷산	1.197	1.175	표기지역 주변에 도로, 건물 신설
182	함안군	칠원읍	용정리	라라9299,라라9399, 라마9200,라마9201, 라마9300	선두아파트 뒷산	1.124	1.123	표기지역 주변에 도로, 건물 신설
183	함안군	범수면	윤내리	라마8000,라마8001, 라마8100,라마8101	묘동마을들	0.346	0.339	표기지역 주변에 도로, 건물 신설
205	함안군	군북면	원북리	라라7593,라라7594, 라라7595,라라7692, 라라7693,라라7694, 라라7695,라라7696, 라라7794,라라7795	구수골	2.119	2.001	표기지역 주변에 도로, 건물 신설
213	함안군	범수면	우거리	라마7501,라마7601, 라마7602,라마7701, 라마7702	범수활궁장 뒷산	0.550	0.547	표기지역 주변에 도로, 건물 신설
233	함안군	범수면	윤외리	라마7802,라마7803, 라마7902,라마7903	범수농공단지	0.688	0.665	표기지역 주변에 도로, 건물 신설
237	함안군	범수면	윤외리	라마7903,라마7904, 라마8003,라마8004	심태동들	0.676	0.648	표기지역 주변에 도로, 건물 신설
239	함안군	대산면	대사리	라마8603,라마8604, 라마8702,라마8703, 라마8704	은진사 뒷산	0.883	0.879	표기지역 주변에 도로, 건물 신설

# 경 남 공 보

제2642호

2023. 11. 16.(목)

ID	시군구	읍면동	리	국가지점번호 (1km)	표기고시 지역 명	변경전 면적㎢	변경후 면적㎢	변경사유
245	함안군	칠원읍	운서리	라마9204,라마9302, 라마9303,라마9304, 라마9403	비석등산	1.387	1.350	표기지역 주변에 도로, 건물 신설
247	함안군	칠서면	청계리	라마9103,라마9104, 라마9105,라마9204	칠서IC 들	0.539	0.538	표기지역 주변에 도로, 건물 신설
248	함안군	법수면	대송리	라마7503,라마7504, 라마7505,라마7602, 라마7603,라마7604, 라마7605,라마7702, 라마7703	법수산	2.003	1.999	표기지역 주변에 도로, 건물 신설
253	함안군	함안면	강명리	라라7794,라라7795, 라라7796,라라7891, 라라7892,라라7893, 라라7894,라라7895, 라라7896,라라7989, 라라7990,라라7991, 라라7992,라라7993, 라라7994,라라7995, 라라7996,라라8089, 라라8090,라라8091, 라라8092,라라8093, 라라8094,라라8095, 라라8096,라라8190, 라라8191,라라8192, 라라8193,라라8194, 라라8287,라라8288, 라라8289,라라8290, 라라8291,라라8292, 라라8293,라라8386, 라라8387,라라8388, 라라8389,라라8390, 라라8391,라라8392, 라라8393,라라8394, 라라8485,라라8486, 라라8487,라라8488, 라라8489,라라8490, 라라8491,라라8492, 라라8585,라라8586, 라라8587,라라8588, 라라8589,라라8590, 라라8591,라라8686, 라라8687,라라8688, 라라8689,라라8690, 라라8787,라라8788, 라라8789	여항산	32.318	31.924	표기지역 주변에 도로, 건물 신설

# 경 남 공 보

제2642호

2023. 11. 16.(목)

ID	시군구	읍면동	리	국가지점번호 (1km)	표기고시 지역 명	변경전 면적㎢	변경후 면적㎢	변경사유
264	함안군	함안면	북촌리	라라8294,라라8295, 라라8296,라라8297, 라라8394,라라8395, 라라8396,라라8397	함안성산산성	1.332	1.279	표기지역 주변에 도로, 건물 신설
266	함안군	대산면	서촌리	라마8204,라마8205, 라마8304	서촌들	0.132	0.126	표기지역 주변에 도로, 건물 신설
273	함안군	대산면	평림리	라마8604,라마8605, 라마8704,라마8705	송라	0.716	0.700	표기지역 주변에 도로, 건물 신설
279	함안군	대산면	대사리	라라8597,라라8598, 라라8599,라라8698, 라라8699,라라8798, 라라8799,라라8897, 라라8898,라라8899, 라라8998,라라8999, 라라9098,라라9099, 라마8400,라마8500, 라마8501,라마8600, 라마8601,라마8602, 라마8603,라마8700, 라마8701,라마8702, 라마8703,라마8800, 라마8801,라마8802, 라마8900,라마8901, 라마9001,라마9002	장암마을 주위 산(자골산)	13.726	13.691	표기지역 주변에 도로, 건물 신설
280	함안군	내서읍	삼계리	라라8590,라라8591, 라라8592,라라8593, 라라8594,라라8595, 라라8689,라라8690, 라라8691,라라8692, 라라8693,라라8694, 라라8695,라라8696, 라라8788,라라8789, 라라8790,라라8791, 라라8792,라라8793, 라라8794,라라8795, 라라8796,라라8797, 라라8888,라라8889, 라라8890,라라8891, 라라8892,라라8893, 라라8894,라라8895, 라라8896,라라8897, 라라8988,라라8989, 라라8990,라라8991, 라라8995,라라8996, 라라9089,라라9090	광려산	21.715	21.350	표기지역 주변에 도로, 건물 신설

# 경 남 공 보

제2642호

2023. 11. 16.(목)

ID	시군구	읍면동	리	국가지점번호 (1km)	표기고시 지역 명	변경전 면적㎢	변경후 면적㎢	변경사유
281	함안군	북면	무곡리	라마9304,라마9403, 라마9404,라마9405, 라마9503,라마9504, 라마9505,라마9602, 라마9603,라마9604, 라마9605,라마9703, 라마9704	무릉산	4.510	4.473	표기지역 주변에 도로, 건물 신설
283	함안군	소계동		라라9397,라라9398, 라라9399,라라9497, 라라9498,라라9499, 라라9597,라라9598, 라라9599,라라9698, 라라9699,라라9797, 라라9798,라라9799, 라라9897,라라9898, 라라9899,라라9997, 라라9998	앞산	7.123	7.095	표기지역 주변에 도로, 건물 신설
285	함안군	대산면	서촌리	라마8003,라마8102, 라마8103,라마8104, 라마8202,라마8203, 라마8204,라마8303, 라마8304,라마8305, 라마8403,라마8404, 라마8405,라마8406, 라마8504,라마8505, 라마8604	새터등산	5.017	4.930	표기지역 주변에 도로, 건물 신설
286	함안군	가야읍	검암리	라라8397,라라8495, 라라8496,라라8497, 라라8498,라라8595, 라라8596,라라8597, 라라8695,라라8696, 라라8697	동지공원	2.844	2.770	표기지역 주변에 도로, 건물 신설
287	함안군	대산면	옥렬리	라마8202,라마8203, 라마8300,라마8301, 라마8302,라마8303, 라마8400,라마8401, 라마8402,라마8403, 라마8501,라마8502, 라마8503,라마8504, 라마8602,라마8603	배나무실 고개	5.689	5.626	표기지역 주변에 도로, 건물 신설
288	함안군	칠북면	검단리	라마9305,라마9306, 라마9405,라마9406, 라마9505,라마9506, 라마9605,라마9606	아산마을 뒷산	2.699	2.645	표기지역 주변에 도로, 건물 신설
290	함안군	칠서면	청계리	라마8703,라마8704, 라마8802,라마8803, 라마8804,라마8805,	안국산	7.351	7.282	표기지역 주변에 도로, 건물 신설

# 경 남 공 보

제2642호

2023. 11. 16.(목)

ID	시군구	읍면동	리	국가지점번호 (1km)	표기고시 지역 명	변경전 면적㎢	변경후 면적㎢	변경사유
290	함안군	칠서면	청계리	라마8806,라마8901, 라마8902,라마8903, 라마8904,라마8905, 라마8906,라마9002, 라마9003,라마9004, 라마9005,라마9006, 라마9103,라마9104	안국산			표기지역 주변에 도로, 건물 신설
291	함안군	대산면	서촌리	라마7804,라마7904, 라마8004,라마8005, 라마8006,라마8007, 라마8104,라마8105, 라마8106,라마8107, 라마8205,라마8206, 라마8207,라마8306, 라마8307	하기평야	4.236	4.090	표기지역 주변에 도로, 건물 신설
292	함안군	칠북면	검단리	라마9206,라마9306, 라마9307,라마9406, 라마9407,라마9408, 라마9506,라마9507, 라마9508,라마9606, 라마9607,라마9608, 라마9707	시모산	3.309	3.234	표기지역 주변에 도로, 건물 신설
294	함안군	산인면	송정리	라라8299,라라8398, 라라8399,라라8498, 라라8499,라마8100, 라마8101,라마8102, 라마8200,라마8201, 라마8202,라마8300, 라마8301,라마8400	둘안들	3.470	3.389	표기지역 주변에 도로, 건물 신설
295	함안군	정곡면	가현리	라마7202,라마7302, 라마7303,라마7304, 라마7305,라마7306, 라마7307,라마7402, 라마7403,라마7404, 라마7405,라마7406, 라마7407,라마7506, 라마7507,라마7604, 라마7605,라마7606, 라마7607,라마7702, 라마7703,라마7704, 라마7705,라마7706, 라마7803,라마7804, 라마7805	백산제방	6.179	5.953	표기지역 주변에 도로, 건물 신설
296	함안군	군북면	유현리	라라8099,라마7700, 라마7701,라마7702, 라마7800,라마7801,	천재산	3.687	3.553	표기지역 주변에 도로, 건물 신설

# 경 남 공 보

제2642호

2023. 11. 16.(목)

ID	시군구	읍면동	리	국가지점번호 (1km)	표기고시 지역 명	변경전 면적㎢	변경후 면적㎢	변경사유
296	함안군	군북면	유현리	라마7900,라마7901, 라마7902,라마8000, 라마8001,라마8002, 라마8101,라마8102	천 재산			표기지역 주변에 도로, 건물 신설
298	함안군	군북면	사도리	라라7599,라라7699, 라마7201,라마7202, 라마7300,라마7301, 라마7302,라마7400, 라마7401,라마7402, 라마7500,라마7501, 라마7600	월촌제방	3.709	3.523	표기지역 주변에 도로, 건물 신설
299	함안군	이반성면	장안리	라라7590,라라7591, 라라7592,라라7593, 라라7690,라라7691, 라라7692,라라7693, 라라7694,라라7790, 라라7791,라라7792, 라라7793,라라7794, 라라7795,라라7889, 라라7890,라라7891, 라라7892,라라7893, 라라7988,라라7989	명지골산	7.631	7.616	표기지역 주변에 도로, 건물 신설
300	함안군	북면	감계리	라라9799,라마9301, 라마9302,라마9400, 라마9401,라마9402, 라마9500,라마9501, 라마9502,라마9600, 라마9601,라마9602, 라마9700,라마9701, 라마9702	작대산	7.446	7.427	표기지역 주변에 도로, 건물 신설
301	함안군	칠서면	구포리	라마9005,라마9006, 라마9007,라마9008, 라마9105,라마9106, 라마9107,라마9108, 라마9206,라마9207, 라마9208	화천들	3.466	3.359	표기지역 주변에 도로, 건물 신설
302	함안군	함안면	파수리	라라8095,라라8096, 라라8194,라라8195, 라라8196,라라8294, 라라8295,라라8296	도동소류지	2.029	2.007	표기지역 주변에 도로, 건물 신설
303	함안군	군북면	수곡리	라라7095,라라7096, 라라7195,라라7196, 라라7197,라라7293, 라라7294,라라7295, 라라7296,라라7297, 라라7392,라라7393, 라라7394,라라7395,	방어산	9.209	9.163	표기지역 주변에 도로, 건물 신설

# 경 남 공 보

제2642호

2023. 11. 16.(목)

ID	시군구	읍면동	리	국가지점번호 (1km)	표기고시 지역 명	변경전 면적㎢	변경후 면적㎢	변경사유
303	함안군	군북면	수곡리	라라7396,라라7397, 라라7492,라라7493, 라라7494,라라7495, 라라7496,라라7593, 라라7594	방어산			표기지역 주변에 도로, 건물 신설
304	함안군	대산면	장암리	라마8308,라마8309, 라마8310,라마8408, 라마8409,라마8410, 라마8411,라마8508, 라마8509,라마8510, 라마8511,라마8607, 라마8608,라마8609, 라마8610,라마8707, 라마8708,라마8709, 라마8808,라마8809	함안군 용화산	5.632	5.526	표기지역 주변에 도로, 건물 신설
305	함안군	칠북면	덕남리	라마9308,라마9309, 라마9408,라마9409, 라마9508,라마9509, 라마9608,라마9609	창녕함안보 하구지역	4.020	1.824	표기지역 주변에 도로, 건물 신설
311	함안군	대산면	대사리	라마8705	안국산	0.090	0.074	표기지역 주변에 도로, 건물 신설
312	함안군	대산면	하기리	라마8106,라마8206	하기평야	0.067	0.064	표기지역 주변에 도로, 건물 신설
318	함안군	군북면	월촌리	라마7200,라마7300	월촌제방	0.010	0.010	표기지역 주변에 도로, 건물 신설
321	함안군	칠북면	화천리	라마9106	화천들	0.047	0.044	표기지역 주변에 도로, 건물 신설
322	함안군	칠서면	계내리	라마8809	함안군 용화산	0.013	0.013	표기지역 주변에 도로, 건물 신설
335	함안군	범수면	윤외리	라마7702,라마7802	범수농공단지	0.039	0.038	표기지역 주변에 도로, 건물 신설
353	함안군	칠원읍	유원리	라마8900,라마9000	오비골 능선	0.220	0.220	표기지역 주변에 도로, 건물 신설
375	함안군	군북면	월촌리	라라7299,라마7100, 라마7101,라마7200, 라마7201	백산제방	0.614	0.570	표기지역 주변에 도로, 건물 신설
376	함안군	범수면	대송리	라마7505,라마7605	백산제방	0.111	0.103	표기지역 주변에 도로, 건물 신설
400	함안군	대산면	서촌리	라마8305,라마8306	새터등산	0.045	0.042	표기지역 주변에 도로, 건물 신설

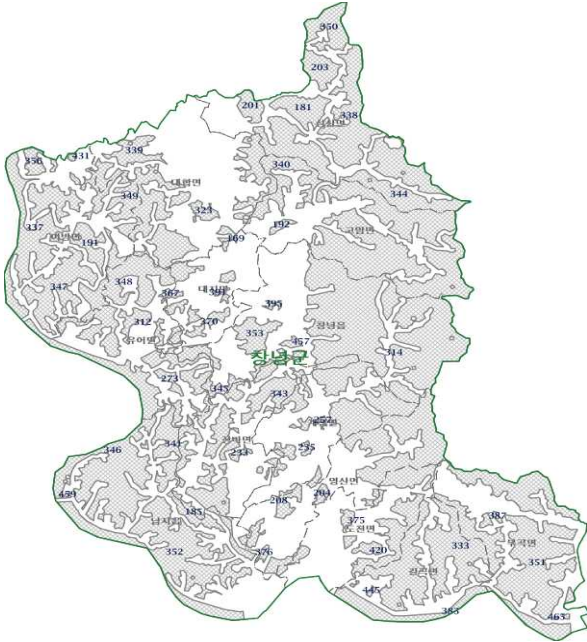
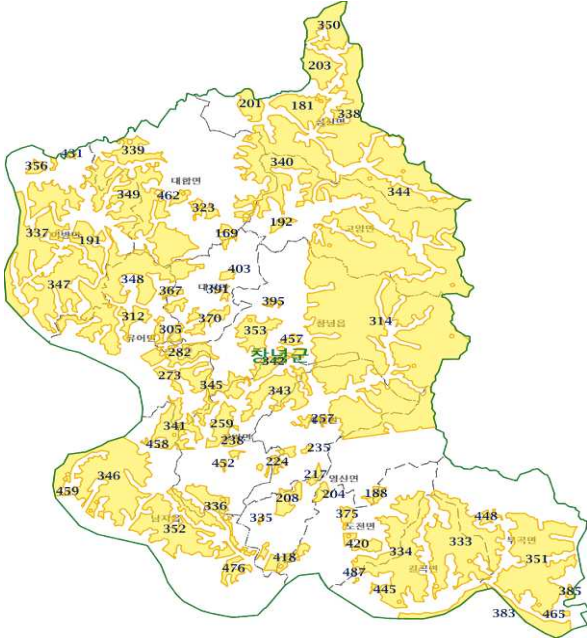
※ 행정구역 명칭(시군구,읍면동,리)은 국가지점번호 표기 고시지역 내 대표 명칭입니다.

# 경 남 공 보

제2642호

2023. 11. 16.(목)

## 1. 국가지점번호 표기 고시지역 설정 현황

시도	경상남도	시군구	창녕군
현 행			
변경(안)			
전체지역면적	530.196 km <sup>2</sup>		
국가지점번호 표기 고시지역 변경 전 면적	270.219 km <sup>2</sup>	국가지점번호 표기 고시지역 변경 면적(안)	231.885 km <sup>2</sup>

※ 본 도면은 참고용 도면으로만 사용할 수 있습니다.

# 경 남 공 보

제2642호

2023. 11. 16.(목)

## 2. 표기 고시지역 내 국가지점번호 현황(2023년 11월 08일 현재)

ID	시군구	읍면동	리	국가지점번호 (1km)	표기고시 지역 명	변경전 면적㎢	변경후 면적㎢	변경사유
169	창녕군	대합면	소야리	라마8729,라마8730, 라마8731,라마8830	대지면 모산리 일원	0.465	0.439	표기지역 주변에 도로, 건물 신설
181	창녕군	성산면	냉천리	라마8937,라마8938, 라마9036,라마9037, 라마9038,라마9136, 라마9137,라마9138, 라마9237,라마9238	성산면 산악지역	2.828	2.752	표기지역 주변에 도로, 건물 신설
185	창녕군	남지읍	아지리	라마8416,라마8515, 라마8516,라마8614, 라마8615,라마8714, 라마8715	남지읍 산악지역	1.589	1.546	표기지역 주변에 도로, 건물 신설
188	창녕군	도천면	덕곡리	라마9316,라마9415, 라마9416,라마9516	영산면산악지일원	0.432	0.423	표기지역 주변에 도로, 건물 신설
191	창녕군	이방면	옥천리	라마8029,라마8030, 라마8031,라마8128, 라마8129,라마8130, 라마8131	이방면 산악지역	1.964	1.950	표기지역 주변에 도로, 건물 신설
192	창녕군	고암면	억만리	라마8930,라마8931, 라마9031	고암면억만리일원	0.379	0.324	표기지역 주변에 도로, 건물 신설
201	창녕군	성산면	후천리	라마8836,라마8837, 라마8838,라마8936, 라마8937,라마8938	성산면 산악지역	1.429	1.426	표기지역 주변에 도로, 건물 신설
203	창녕군	성산면	대산리	라마9138,라마9139, 라마9140,라마9238, 라마9239,라마9240	성산면 산악지역	2.231	2.229	표기지역 주변에 도로, 건물 신설
204	창녕군	영산면	신제리	라마9116,라마9117, 라마9216,라마9217	영산면 죽사리일원	0.430	0.422	표기지역 주변에 도로, 건물 신설
208	창녕군	영산면	신제리	라마8915,라마8916, 라마9015,라마9016, 라마9017,라마9116, 라마9117	영산면 창척저수지일원	1.056	1.014	표기지역 주변에 도로, 건물 신설
213	창녕군	장마면	유리	라마8917,라마8918	장마면유리일원	0.046	0.046	표기지역 주변에 도로, 건물 신설
214	창녕군	장마면	유리	라마8817,라마8818, 라마8917,라마8918	장마면유리일원	0.081	0.077	표기지역 주변에 도로, 건물 신설
217	창녕군	계성면	봉산리	라마9117,라마9118, 라마9217	영산면 새못일원	0.293	0.290	표기지역 주변에 도로, 건물 신설
224	창녕군	계성면	봉산리	라마8917,라마8918, 라마9017,라마9018	장마면유리일원	0.278	0.276	표기지역 주변에 도로, 건물 신설
232	창녕군	장마면	유리	라마8918,라마9018, 라마9019	계성면 광계리일원	0.577	0.298	표기지역 주변에 도로, 건물 신설
233	창녕군	장마면	강리	라마8718,라마8818	장마면 강리일원	0.301	0.153	표기지역 주변에 도로, 건물 신설

# 경 남 공 보

제2642호

2023. 11. 16.(목)

ID	시군구	읍면동	리	국가지점번호 (1km)	표기고시 지역 명	변경전 면적㎢	변경후 면적㎢	변경사유
235	창녕군	계성면	명리	라마9118,라마9119	명리산악지역	0.218	0.114	표기지역 주변에 도로, 건물 신설
238	창녕군	장마면	산지리	라마8719,라마8819	장마면 계성하천	0.382	0.239	표기지역 주변에 도로, 건물 신설
255	창녕군	계성면	광계리	라마9020,라마9120	계성면계성리일원	0.276	0.253	표기지역 주변에 도로, 건물 신설
257	창녕군	계성면	사리	라마9120,라마9220	계성면사리일원	0.092	0.090	표기지역 주변에 도로, 건물 신설
259	창녕군	장마면	장가리	라마8619,라마8620, 라마8719,라마8720, 라마8721,라마8819, 라마8820	장마면 산악지일원	1.736	1.537	표기지역 주변에 도로, 건물 신설
273	창녕군	유어면	진창리	라마8422,라마8423, 라마8522,라마8523	유어면 풍조리일원	0.655	0.638	표기지역 주변에 도로, 건물 신설
282	창녕군	유어면	선소리	라마8323,라마8324, 라마8423,라마8424, 라마8523,라마8524, 라마8623,라마8624, 라마8723,라마8724	유어면 산악지역	2.491	2.334	표기지역 주변에 도로, 건물 신설
293	창녕군	유어면	대대리	라마8424,라마8425, 라마8524,라마8525	대지면용소일원	0.482	0.470	표기지역 주변에 도로, 건물 신설
298	창녕군	부곡면	학포리	마마0309,마마0310	부곡면구산리일원	0.070	0.070	표기지역 주변에 도로, 건물 신설
305	창녕군	창녕읍	용석리	라마8324,라마8325, 라마8424,라마8425, 라마8426	유어면선소산악지	0.379	0.372	표기지역 주변에 도로, 건물 신설
312	창녕군	유어면	세진리	라마8224,라마8225, 라마8226,라마8325, 라마8326,라마8426	유어면 선소리 산악지역	1.066	1.062	표기지역 주변에 도로, 건물 신설
314	창녕군	창녕읍	퇴천리	라마9122,라마9123, 라마9124,라마9125, 라마9126,라마9127, 라마9128,라마9129, 라마9130,라마9131, 라마9219,라마9220, 라마9221,라마9222, 라마9223,라마9224, 라마9225,라마9226, 라마9227,라마9228, 라마9229,라마9230, 라마9231,라마9232, 라마9319,라마9320, 라마9321,라마9322, 라마9323,라마9324, 라마9325,라마9326, 라마9327,라마9328,	화왕산일원	73.479	58.911	표기지역 주변에 도로, 건물 신설

# 경 남 공 보

제2642호

2023. 11. 16.(목)

ID	시군구	읍면동	리	국가지점번호 (1km)	표기고시 지역 명	변경전 면적㎢	변경후 면적㎢	변경사유
314	창녕군	창녕읍	퇴천리	라마9329,라마9330, 라마9331,라마9332, 라마9419,라마9420, 라마9421,라마9422, 라마9423,라마9424, 라마9425,라마9426, 라마9427,라마9428, 라마9429,라마9430, 라마9431,라마9519, 라마9520,라마9521, 라마9522,라마9523, 라마9524,라마9525, 라마9526,라마9527, 라마9528,라마9529, 라마9530,라마9619, 라마9620,라마9621, 라마9622,라마9623, 라마9624,라마9625, 라마9626,라마9627, 라마9628,라마9629, 라마9630,라마9720, 라마9721,라마9722, 라마9723,라마9724, 라마9725,라마9726, 라마9727,라마9728, 라마9729,라마9730, 라마9823,라마9824, 라마9825,라마9826, 라마9827,라마9828, 라마9829,라마9830, 라마9927	화왕산일원			표기지역 주변에 도로, 건물 신설
323	창녕군	대합면	퇴산리	라마8531,라마8532, 라마8631,라마8632, 라마8731,라마8732	대합면 평지 일원	0.691	0.657	표기지역 주변에 도로, 건물 신설
333	창녕군	부곡면	사창리	라마9613,라마9614, 라마9710,라마9711, 라마9712,라마9713, 라마9714,라마9715, 라마9716,라마9811, 라마9812,라마9813, 라마9814,라마9815, 라마9816,라마9911, 라마9912,라마9913, 라마9914,라마9915, 마마0012,마마0013, 마마0014	길곡면 일원	10.385	10.172	표기지역 주변에 도로, 건물 신설

# 경 남 공 보

제2642호

2023. 11. 16.(목)

ID	시군구	읍면동	리	국가지점번호 (1km)	표고고시 지역 명	변경전 면적㎢	변경후 면적㎢	변경사유
334	창녕군	도천면	어만리	라마9312,라마9313, 라마9410,라마9411, 라마9412,라마9413, 라마9414,라마9415, 라마9510,라마9511, 라마9512,라마9513, 라마9514,라마9515, 라마9516,라마9610, 라마9611,라마9612, 라마9613,라마9614, 라마9615,라마9616, 라마9710,라마9711, 라마9715,라마9716	길곡면 산악지역	10.324	10.105	표기지역 주변에 도로, 건물 신설
335	창녕군	영산면	봉암리	라마8914,라마8915	영산면월령리일원	0.254	0.046	표기지역 주변에 도로, 건물 신설
336	창녕군	장마면	동정리	라마8516,라마8517, 라마8615,라마8616, 라마8617,라마8713, 라마8714,라마8715, 라마8716,라마8813	장마면 산악지역	3.096	1.892	표기지역 주변에 도로, 건물 신설
337	창녕군	이방면	안리	라마7726,라마7727, 라마7728,라마7729, 라마7730,라마7731, 라마7732,라마7733, 라마7826,라마7828, 라마7829,라마7830, 라마7831,라마7832, 라마7833,라마7929, 라마7930,라마7931, 라마7932,라마7933, 라마8030,라마8031, 라마8032,라마8033	이방면, 낙동강일원	10.142	8.929	표기지역 주변에 도로, 건물 신설
338	창녕군	성산면	방리	라마9135,라마9136, 라마9234,라마9235, 라마9236,라마9237, 라마9238,라마9239, 라마9240,라마9334, 라마9335,라마9336, 라마9337,라마9338, 라마9339,라마9340, 라마9341,라마9435, 라마9436,라마9437	성산면 산악지역	7.744	7.631	표기지역 주변에 도로, 건물 신설
339	창녕군	대합면	대곡리	라마8134,라마8135, 라마8234,라마8235, 라마8334,라마8335, 라마8336,라마8434, 라마8435	대합면 일원	1.858	1.761	표기지역 주변에 도로, 건물 신설

# 경 남 공 보

제2642호

2023. 11. 16.(목)

ID	시군구	읍면동	리	국가지점번호 (1km)	표고고시 지역 명	변경전 면적㎢	변경후 면적㎢	변경사유
340	창녕군	성산면	냉천리	라마8731,라마8732, 라마8734,라마8735, 라마8831,라마8832, 라마8833,라마8834, 라마8835,라마8836, 라마8931,라마8932, 라마8933,라마8934, 라마8935,라마8936, 라마8937,라마9031, 라마9032,라마9033, 라마9034,라마9035, 라마9036,라마9037, 라마9132,라마9133, 라마9134,라마9135, 라마9136,라마9233, 라마9234,라마9235	대합면 산악지역	12.126	11.951	표기지역 주변에 도로, 건물 신설
341	창녕군	유어면	광산리	라마8418,라마8419, 라마8420,라마8421, 라마8518,라마8519, 라마8520,라마8521, 라마8619,라마8620	남지,장마 산악지역	5.145	3.050	표기지역 주변에 도로, 건물 신설
342	창녕군	장마면	초곡리	라마8822,라마8823, 라마8922,라마8923, 라마8924,라마9023, 라마9024,라마9123, 라마9124	장마면 등 일원	1.440	1.417	표기지역 주변에 도로, 건물 신설
343	창녕군	장마면	초곡리	라마8820,라마8821, 라마8822,라마8921, 라마8922,라마8923, 라마9021,라마9022, 라마9023,라마9121, 라마9122,라마9123	계성면 산악지역	3.895	3.830	표기지역 주변에 도로, 건물 신설
344	창녕군	고암면	중대리	라마9132,라마9133, 라마9232,라마9233, 라마9332,라마9333, 라마9334,라마9431, 라마9432,라마9433, 라마9434,라마9435, 라마9436,라마9530, 라마9531,라마9532, 라마9533,라마9534, 라마9535,라마9536, 라마9630,라마9631, 라마9632,라마9633, 라마9634,라마9730, 라마9731,라마9732,	성산면,고암면 일원	15.757	15.688	표기지역 주변에 도로, 건물 신설

# 경 남 공 보

제2642호

2023. 11. 16.(목)

ID	시군구	읍면동	리	국가지점번호 (1km)	표기고시 지역 명	변경전 면적㎢	변경후 면적㎢	변경사유
344	창녕군	고암면	중대리	라마9733,라마9734, 라마9830,라마9831, 라마9832,라마9932	성산면,고암면 일원			표기지역 주변에 도로, 건물 신설
345	창녕군	장마면	초곡리	라마8520,라마8521, 라마8522,라마8523, 라마8620,라마8621, 라마8622,라마8623, 라마8721,라마8722, 라마8723,라마8821, 라마8822,라마8823	유어면 산악지역	3.185	3.149	표기지역 주변에 도로, 건물 신설
346	창녕군	남지읍	고곡리	라마7916,라마7917, 라마7918,라마8015, 라마8016,라마8017, 라마8018,라마8115, 라마8116,라마8117, 라마8118,라마8119, 라마8214,라마8215, 라마8216,라마8217, 라마8218,라마8219, 라마8315,라마8316, 라마8317,라마8318, 라마8319,라마8416, 라마8417,라마8418	낙동강일원	15.939	10.939	표기지역 주변에 도로, 건물 신설
347	창녕군	이방면	모곡리	라마7727,라마7825, 라마7826,라마7827, 라마7828,라마7925, 라마7926,라마7927, 라마7928,라마7929, 라마7930,라마8026, 라마8027,라마8028, 라마8029,라마8030, 라마8127,라마8128, 라마8129	남지읍 산악지역	5.983	5.924	표기지역 주변에 도로, 건물 신설
348	창녕군	이방면	상리	라마7925,라마7926, 라마8025,라마8026, 라마8027,라마8028, 라마8124,라마8125, 라마8126,라마8127, 라마8128,라마8129, 라마8130,라마8131, 라마8224,라마8225, 라마8226,라마8227, 라마8228,라마8229, 라마8230,라마8231, 라마8326,라마8327, 라마8328,라마8329, 라마8330,라마8427,	남지읍 산악지역	13.653	13.623	표기지역 주변에 도로, 건물 신설

# 경 남 공 보

제2642호

2023. 11. 16.(목)

ID	시군구	읍면동	리	국가지점번호 (1km)	표기고시 지역 명	변경전 면적㎢	변경후 면적㎢	변경사유
348	창녕군	이방면	상리	라마8428,라마8429, 라마8430,라마8431, 라마8528,라마8529, 라마8530,라마8531, 라마8628,라마8629, 라마8630	남지읍 산악지역			표기지역 주변에 도로, 건물 신설
349	창녕군	대합면	도개리	라마8033,라마8034, 라마8131,라마8132, 라마8133,라마8134, 라마8230,라마8231, 라마8232,라마8233, 라마8234,라마8330, 라마8331,라마8332, 라마8333,라마8334, 라마8430,라마8431, 라마8432,라마8433, 라마8434	이방면 산악지역	7.954	7.670	표기지역 주변에 도로, 건물 신설
350	창녕군	성산면	대산리	라마9140,라마9141, 라마9142,라마9240, 라마9241,라마9242, 라마9243,라마9340, 라마9341,라마9342, 라마9343	성산면 산악지역	3.115	3.114	표기지역 주변에 도로, 건물 신설
351	창녕군	부곡면	수다리	마마0011,마마0012, 마마0013,마마0014, 마마0015,마마0110, 마마0111,마마0112, 마마0113,마마0114, 마마0115,마마0209, 마마0210,마마0211, 마마0212,마마0213, 마마0214,마마0215, 마마0310,마마0311, 마마0312,마마0313, 마마0314,마마0315, 마마0412,마마0414	부곡면 산악지역	11.458	11.313	표기지역 주변에 도로, 건물 신설
352	창녕군	남지읍	성사리	라마8214,라마8313, 라마8314,라마8315, 라마8316,라마8413, 라마8414,라마8415, 라마8416,라마8513, 라마8514,라마8515, 라마8613,라마8614, 라마8713,라마8714	남지읍 낙동강일원	13.298	5.965	표기지역 주변에 도로, 건물 신설
353	창녕군	창녕읍	신촌리	라마8725,라마8824, 라마8825,라마8826,	창녕읍 산악지역	2.245	2.200	표기지역 주변에 도로, 건물 신설

# 경 남 공 보

제2642호

2023. 11. 16.(목)

ID	시군구	읍면동	리	국가지점번호 (1km)	표기고시 지역 명	변경전 면적㎢	변경후 면적㎢	변경사유
353	창녕군	창녕읍	신촌리	라마8924,라마8925, 라마8926,라마9025, 라마9026	창녕읍 산악지역			표기지역 주변에 도로, 건물 신설
355	창녕군	이방면	송곡리	라마7934	이방리일원	0.130	0.121	표기지역 주변에 도로, 건물 신설
356	창녕군	이방면	장천리	라마7834,라마7934	이방면 산악지역	0.979	0.422	표기지역 주변에 도로, 건물 신설
367	창녕군	유어면	대대리	라마8427,라마8527	유어면 대대 일원	0.320	0.313	표기지역 주변에 도로, 건물 신설
368	창녕군	유어면	대대리	라마8426,라마8526, 라마8527	대지면 본초리일원	0.441	0.417	표기지역 주변에 도로, 건물 신설
369	창녕군	대지면	용소리	라마8525,라마8526, 라마8626	대지면 본초리 일원	0.316	0.233	표기지역 주변에 도로, 건물 신설
370	창녕군	대지면	용소리	라마8525,라마8625, 라마8626,라마8726	대지면 일원	0.823	0.820	표기지역 주변에 도로, 건물 신설
375	창녕군	도천면	도천리	라마9215,라마9314, 라마9315	도천면 도천리 일원	0.475	0.472	표기지역 주변에 도로, 건물 신설
376	창녕군	영산면	월령리	라마8812,라마8813, 라마8912,라마8913	영산면 월령리 일원	0.225	0.218	표기지역 주변에 도로, 건물 신설
383	창녕군	북면	하천리	라마9509,라마9510, 라마9609,라마9610, 라마9709,라마9710, 라마9810,라마9811, 라마9910,라마9911, 마마0010,마마0011, 마마0109,마마0110, 마마0208,마마0209, 마마0308,마마0309	낙동강일원	5.592	3.060	표기지역 주변에 도로, 건물 신설
385	창녕군	부곡면	구산리	마마0310,마마0311	부곡면구산리일원	0.215	0.211	표기지역 주변에 도로, 건물 신설
387	창녕군	부곡면	온정리	마마0015	온정리일원	0.138	0.068	표기지역 주변에 도로, 건물 신설
391	창녕군	대지면	구미리	라마8627,라마8727	대지효정산악지역	0.058	0.043	표기지역 주변에 도로, 건물 신설
393	창녕군	대지면	효정리	라마8727	대지효정산악지역	0.127	0.126	표기지역 주변에 도로, 건물 신설
395	창녕군	창녕읍	술정리	라마8926,라마8927, 라마9026,라마9027	창녕읍조산술정일원	0.147	0.141	표기지역 주변에 도로, 건물 신설
403	창녕군	대지면	효정리	라마8728	대지면효정리일원	0.305	0.304	표기지역 주변에 도로, 건물 신설
418	창녕군	도천면	송진리	라마8912,라마8913, 라마9012,라마9013, 라마9113	영산면 일원	1.240	1.041	표기지역 주변에 도로, 건물 신설
420	창녕군	도천면	우강리	라마9413,라마9313, 라마9314,라마9414	도천면 논리 일원	0.650	0.643	표기지역 주변에 도로, 건물 신설

# 경 남 공 보

제2642호

2023. 11. 16.(목)

ID	시군구	읍면동	리	국가지점번호 (1km)	표기고시 지역 명	변경전 면적㎢	변경후 면적㎢	변경사유
422	창녕군	도천면	논리	라마9313,라마9314	덕곡천일원	0.270	0.233	표기지역 주변에 도로, 건물 신설
431	창녕군	이방면	거남리	라마8034,라마8035	이방면 거남리일원	0.116	0.095	표기지역 주변에 도로, 건물 신설
445	창녕군	길곡면	오호리	라마9411	길곡면오호리일원	0.057	0.052	표기지역 주변에 도로, 건물 신설
448	창녕군	부곡면	사창리	라마9914,라마9915, 마마0014,마마0015	길곡면 일원	0.246	0.242	표기지역 주변에 도로, 건물 신설
449	창녕군	길곡면	오호리	라마9311	길곡면 산악지역	0.029	0.029	표기지역 주변에 도로, 건물 신설
452	창녕군	장마면	산지리	라마8717,라마8718	장마면 산악지역	0.121	0.117	표기지역 주변에 도로, 건물 신설
457	창녕군	창녕읍	퇴천리	라마8924,라마9024, 라마9025,라마9124	장마면 등 일원	0.321	0.320	표기지역 주변에 도로, 건물 신설
458	창녕군	남지읍	시남리	라마8319	낙동강일원	0.089	0.047	표기지역 주변에 도로, 건물 신설
459	창녕군	남지읍	월하리	라마7916,라마8016	낙동강일원	0.072	0.069	표기지역 주변에 도로, 건물 신설
462	창녕군	대합면	도개리	라마8432,라마8532, 라마8533	이방면 산악지역	0.425	0.390	표기지역 주변에 도로, 건물 신설
465	창녕군	부곡면	학포리	마마0209	부곡면 산악지역	0.024	0.001	표기지역 주변에 도로, 건물 신설
476	창녕군	남지읍	학계리	라마8711,라마8712, 라마8713,라마8811, 라마8812,라마8813	남지읍 낙동강일원	0.878	0.855	표기지역 주변에 도로, 건물 신설
487	창녕군	도천면	우강리	라마9312	길곡면 산악지역	0.002	0.002	표기지역 주변에 도로, 건물 신설

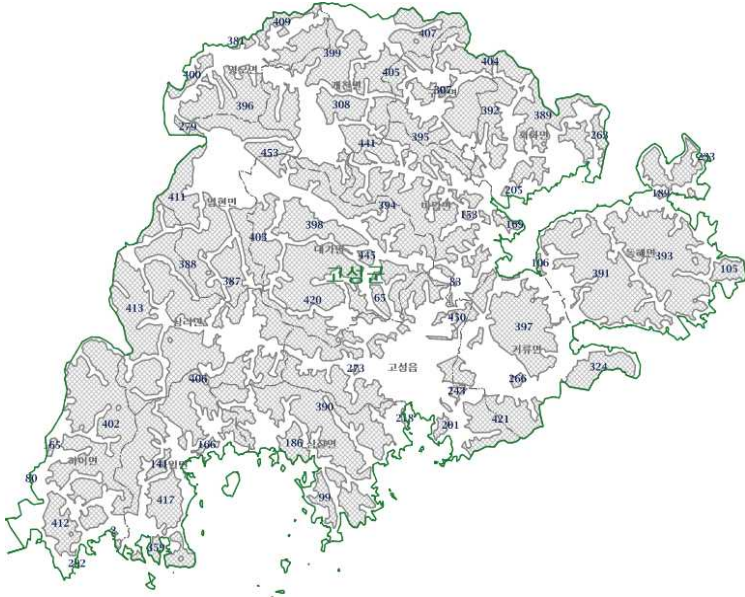
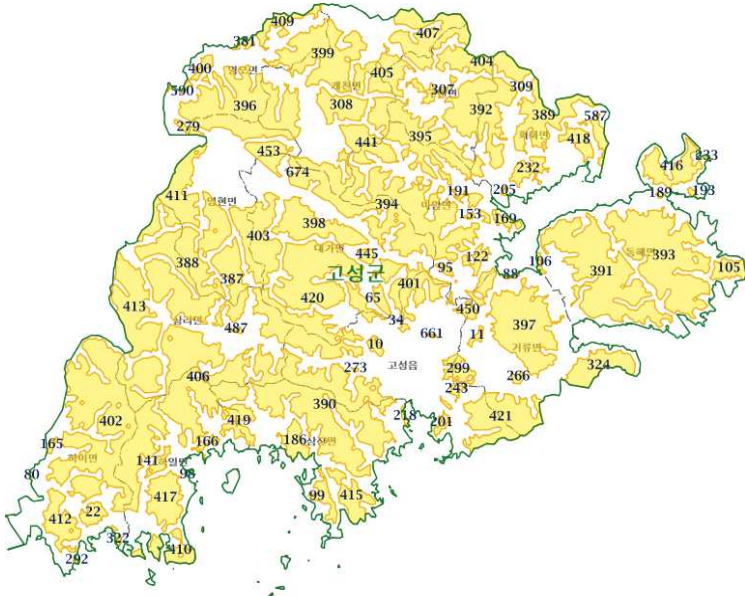
※ 행정구역 명칭(시군구,읍면동,리)은 국가지점번호 표기 고시지역 내 대표 명칭입니다.

# 경 남 공 보

제2642호

2023. 11. 16.(목)

## 1. 국가지점번호 표기 고시지역 설정 현황

시도	경상남도	시군구	고성군
현 행			
변경(안)			
전체지역면적	516.685 km <sup>2</sup>		
국가지점번호 표기 고시지역 변경 전 면적	277.077 km <sup>2</sup>	국가지점번호 표기 고시지역 변경 면적(안)	272.345 km <sup>2</sup>

※ 본 도면은 참고용 도면으로만 사용할 수 있습니다.

# 경 남 공 보

제2642호

2023. 11. 16.(목)

## 2. 표기 고시지역 내 국가지점번호 현황(2023년 11월 08일 현재)

ID	시군구	읍면동	리	국가지점번호 (1km)	표기고시 지역 명	변경전 면적㎢	변경후 면적㎢	변경사유
2	고성군	하이면	월흥리	라라6057	상죽안군립공원인근	0.035	0.035	표기지역 주변에 도로, 건물 신설
10	고성군	고성읍	덕선리	라라7265,라라7266, 라라7365,라라7366	기월리 성진마을 뒷산	0.592	0.388	표기지역 주변에 도로, 건물 신설
11	고성군	거류면	가려리	라라7765,라라7766, 라라7866	송정마을 뒷산	0.294	0.290	표기지역 주변에 도로, 건물 신설
22	고성군	하이면	덕명리	라라5857,라라5858, 라라5957,라라5958	제전마을 뒷산(까막먼당)	0.939	0.938	표기지역 주변에 도로, 건물 신설
34	고성군	고성읍	대평리	라라7466,라라7467	대평마을 북측 들	0.141	0.116	표기지역 주변에 도로, 건물 신설
62	고성군	고성읍	죽계리	라라7667,라라7668	우산리 산촌마을 앞들	0.104	0.061	표기지역 주변에 도로, 건물 신설
65	고성군	대가면	암전리	라라7268,라라7367, 라라7368	대가저수지	0.679	0.645	표기지역 주변에 도로, 건물 신설
80	고성군	하이면	덕호리	라라5659	덕호리 부평마을 남쪽들	0.002	0.002	표기지역 주변에 도로, 건물 신설
83	고성군	마암면	두호리	라라7768,라라7769	두호리 덕산서원 뒷산	0.012	0.007	표기지역 주변에 도로, 건물 신설
88	고성군	거류면	거산리	라라7969,라라8069	송의원마을 앞들	0.105	0.101	표기지역 주변에 도로, 건물 신설
95	고성군	마암면	삼락리	라라7669	금산리 세동마을 남쪽산	0.238	0.231	표기지역 주변에 도로, 건물 신설
98	고성군	하일면	송천리	라라6359	송천리 송내마을 앞들	0.006	0.001	표기지역 주변에 도로, 건물 신설
99	고성군	삼산면	미룡리	라라6958,라라6959, 라라7057,라라7058, 라라7059,라라7060, 라라7157,라라7158	미룡리 대포마을 뒷산	1.196	1.107	표기지역 주변에 도로, 건물 신설
105	고성군	동해면	용정리	라라8969,라라8970, 라라9069,라라9070, 라라9169,라라9170	용정리 매이리마을 뒷산	1.310	1.279	표기지역 주변에 도로, 건물 신설
106	고성군	동해면	내곡리	라라8169,라라8170	내곡리 북촌마을 앞들	0.218	0.179	표기지역 주변에 도로, 건물 신설
116	고성군	하일면	용태리	라라6460	용태리 가룡마을 남쪽산	0.032	0.030	표기지역 주변에 도로, 건물 신설
122	고성군	마암면	삼락리	라라7769,라라7770, 라라7869,라라7870	삼락리 낙정마을 뒷산	0.734	0.723	표기지역 주변에 도로, 건물 신설
141	고성군	하일면	학림리	라라6159,라라6160, 라라6259,라라6260, 라라6261,라라6360, 라라6361	학림리 고연마을 뒷산	0.631	0.591	표기지역 주변에 도로, 건물 신설
153	고성군	마암면	보전리	라라7771,라라7772	보전리 푸른휴게소 뒷산	0.128	0.108	표기지역 주변에 도로, 건물 신설

# 경 남 공 보

제2642호

2023. 11. 16.(목)

ID	시군구	읍면동	리	국가지점번호 (1km)	표기고시 지역 명	변경전 면적㎢	변경후 면적㎢	변경사유
154	고성군	마암면	보전리	라라7871,라라7872	보전리 동정마을 뒷산	0.166	0.161	표기지역 주변에 도로, 건물 신설
165	고성군	하이면	석지리	라라5660,라라5760, 라라5761	석지리 남산마을 앞들	0.219	0.160	표기지역 주변에 도로, 건물 신설
166	고성군	하일면	학림리	라라6460,라라6461, 라라6561	용태리 가룡마을 뒷산	0.251	0.246	표기지역 주변에 도로, 건물 신설
169	고성군	마암면	보전리	라라7871,라라7872, 라라7971,라라7972, 라라8071	전포마을 뒷산	0.471	0.468	표기지역 주변에 도로, 건물 신설
186	고성군	삼산면	미룡리	라라6860,라라6861, 라라6862,라라6960, 라라6961,라라6962	삼봉리 상촌마을 앞산	1.506	1.440	표기지역 주변에 도로, 건물 신설
189	고성군	동해면	내산리	라라8673,라라8772, 라라8773	내산리고분군 뒷산	0.099	0.096	표기지역 주변에 도로, 건물 신설
191	고성군	마암면	도전리	라라7672,라라7673, 라라7772,라라7773, 라라7872,라라7873	화산리 명송들	0.483	0.437	표기지역 주변에 도로, 건물 신설
193	고성군	동해면	내산리	라라8872,라라8873, 라라8972	내산리 전도마을 동쪽산	0.120	0.109	표기지역 주변에 도로, 건물 신설
201	고성군	고성읍	신월리	라라7561,라라7661, 라라7662	신월리 곡용마을 뒷산	0.344	0.321	표기지역 주변에 도로, 건물 신설
205	고성군	회화면	배둔리	라라7973	배둔리 마구들	0.090	0.073	표기지역 주변에 도로, 건물 신설
218	고성군	삼산면	관곡리	라라7462,라라7463	관곡리 노루목 아랫산	0.149	0.149	표기지역 주변에 도로, 건물 신설
220	고성군	고성읍	율대리	라라7662,라라7663	신월리 매구지들	0.088	0.085	표기지역 주변에 도로, 건물 신설
232	고성군	회화면	배둔리	라라7973,라라7974, 라라8073,라라8074, 라라8173,라라8174	당항마을 뒷산	1.229	1.228	표기지역 주변에 도로, 건물 신설
233	고성군	동해면	내산리	라라8974	내산리 내신마을 앞산	0.058	0.054	표기지역 주변에 도로, 건물 신설
243	고성군	거류면	용산리	라라7663,라라7664, 라라7763,라라7764	율대리 공단로 아랫들	0.257	0.257	표기지역 주변에 도로, 건물 신설
263	고성군	진전면	시락리	라라8375,라라8376, 라라8474,라라8475, 라라8476	어신리 새땀 동쪽산	0.819	0.798	표기지역 주변에 도로, 건물 신설
266	고성군	거류면	송산리	라라7964,라라8064	은월리 월치마을 뒷쪽들	0.265	0.248	표기지역 주변에 도로, 건물 신설
273	고성군	고성읍	이당리	라라7164,라라7264	면전마을 앞들	0.051	0.043	표기지역 주변에 도로, 건물 신설
279	고성군	영오면	오서리	라라6375,라라6376, 라라6475,라라6476	연화산IC주위 들	0.426	0.419	표기지역 주변에 도로, 건물 신설
292	고성군	하이면	덕명리	라라5855	봉화골 바닷가	0.037	0.037	표기지역 주변에 도로, 건물 신설

# 경 남 공 보

제2642호

2023. 11. 16.(목)

ID	시군구	읍면동	리	국가지점번호 (1km)	표기고시 지역 명	변경전 면적㎢	변경후 면적㎢	변경사유
299	고성군	고성읍	동외리	라라7664,라라7665,라라7764,라라7765,라라7864	용산들	1.107	1.054	표기지역 주변에 도로, 건물 신설
307	고성군	구만면	화림리	라라7677,라라7678	효락리 효락마을 앞들	0.139	0.114	표기지역 주변에 도로, 건물 신설
308	고성군	개천면	용안리	라라7076,라라7077,라라7078,라라7176,라라7177,라라7276,라라7277	좌연리 좌이마을 뒷산	2.485	2.480	표기지역 주변에 도로, 건물 신설
309	고성군	회화면	삼덕리	라라8077,라라8078	삼덕저수지	0.019	0.013	표기지역 주변에 도로, 건물 신설
311	고성군	구만면	효락리	라라7478,라라7577,라라7578,라라7677,라라7678	구만면 당산앞들	0.614	0.560	표기지역 주변에 도로, 건물 신설
314	고성군	하일면	춘암리	라라6155,라라6156	용암포 여객터미널 뒷산	0.171	0.165	표기지역 주변에 도로, 건물 신설
322	고성군	하일면	춘암리	라라6056	월흥리 병풍바위 일대	0.091	0.091	표기지역 주변에 도로, 건물 신설
324	고성군	거류면	신용리	라라8264,라라8265,라라8363,라라8364,라라8365,라라8464,라라8465,라라8564,라라8565	화당마을 뒷산	3.187	3.183	표기지역 주변에 도로, 건물 신설
335	고성군	구만면	효락리	라라7678,라라7778	주평앞들	0.092	0.092	표기지역 주변에 도로, 건물 신설
359	고성군	하일면	춘암리	라라6156,라라6255,라라6256,라라6257	춘암리 신기들 아랫산	0.532	0.508	표기지역 주변에 도로, 건물 신설
381	고성군	영오면	영산리	라라6580,라라6679,라라6680,라라6780	영산리 성산마을 뒷산	0.292	0.286	표기지역 주변에 도로, 건물 신설
387	고성군	영현면	봉발리	라라6469,라라6470,라라6566,라라6567,라라6568,라라6569,라라6570,라라6667,라라6668,라라6669,라라6670,라라6671	봉발리 봉두산 일대	3.696	3.591	표기지역 주변에 도로, 건물 신설
388	고성군	영현면	봉발리	라라6169,라라6170,라라6267,라라6268,라라6269,라라6270,라라6271,라라6367,라라6368,라라6369,라라6370,라라6371,라라6467,라라6468,라라6469,라라6470,라라6471,라라6472,라라6473,라라6567,라라6568,라라6569,	상리면 오두산 일대	12.858	12.552	표기지역 주변에 도로, 건물 신설

# 경 남 공 보

제2642호

2023. 11. 16.(목)

ID	시군구	읍면동	리	국가지점번호 (1km)	표기고시 지역 명	변경전 면적㎢	변경후 면적㎢	변경사유
388	고성군	영현면	봉발리	라라6570,라라6571, 라라6572,라라6573, 라라6671	상리면 오두산 일대			표기지역 주변에 도로, 건물 신설
389	고성군	회화면	배둔리	라라7975,라라8075, 라라8076,라라8077, 라라8078,라라8175, 라라8176,라라8177, 라라8178,라라8276, 라라8277,라라8376, 라라8377,라라8477	회화면 탁골산 일대	4.491	4.467	표기지역 주변에 도로, 건물 신설
390	고성군	삼산면	병산리	라라6664,라라6762, 라라6763,라라6764, 라라6765,라라6766, 라라6862,라라6863, 라라6864,라라6865, 라라6961,라라6962, 라라6963,라라6964, 라라6965,라라7060, 라라7061,라라7062, 라라7063,라라7064, 라라7065,라라7159, 라라7160,라라7161, 라라7162,라라7163, 라라7164,라라7165, 라라7259,라라7260, 라라7261,라라7262, 라라7263,라라7264, 라라7360,라라7361, 라라7362,라라7363, 라라7364,라라7461, 라라7463	갈모봉산 일대	18.447	18.186	표기지역 주변에 도로, 건물 신설
391	고성군	동해면	봉암리	라라8170,라라8171, 라라8267,라라8268, 라라8269,라라8270, 라라8271,라라8272, 라라8367,라라8368, 라라8369,라라8370, 라라8371,라라8372, 라라8467,라라8468, 라라8469,라라8470, 라라8471,라라8567, 라라8568,라라8569, 라라8570,라라8666, 라라8667,라라8668, 라라8669,라라8766, 라라8767	구절산 일대	13.141	12.944	표기지역 주변에 도로, 건물 신설

# 경 남 공 보

제2642호

2023. 11. 16.(목)

ID	시군구	읍면동	리	국가지점번호 (1km)	표기고시 지역 명	변경전 면적㎢	변경후 면적㎢	변경사유
392	고성군	구만면	광덕리	라라7676,라라7677, 라라7775,라라7776, 라라7777,라라7778, 라라7874,라라7875, 라라7876,라라7877, 라라7878,라라7974, 라라7975,라라7976, 라라7977,라라7978, 라라8077,라라8078	구만면 깃대봉 일대	7.512	7.422	표기지역 주변에 도로, 건물 신설
393	고성군	동해면	장기리	라라8470,라라8471, 라라8472,라라8570, 라라8571,라라8572, 라라8668,라라8669, 라라8670,라라8671, 라라8672,라라8767, 라라8768,라라8769, 라라8770,라라8771, 라라8772,라라8867, 라라8868,라라8869, 라라8870,라라8871, 라라8967,라라8968, 라라8969,라라8970	동해면 철마산 일대	13.383	13.268	표기지역 주변에 도로, 건물 신설
394	고성군	마암면	장산리	라라6873,라라6874, 라라6973,라라6974, 라라7072,라라7073, 라라7074,라라7172, 라라7173,라라7174, 라라7175,라라7271, 라라7272,라라7273, 라라7274,라라7370, 라라7371,라라7372, 라라7373,라라7374, 라라7470,라라7471, 라라7472,라라7473, 라라7570,라라7571, 라라7572,라라7573, 라라7669,라라7670, 라라7671,라라7672, 라라7673,라라7769, 라라7770,라라7771, 라라7772,라라7870, 라라7871	금정산 일대	18.246	18.084	표기지역 주변에 도로, 건물 신설
395	고성군	구만면	저연리	라라7276,라라7277, 라라7375,라라7376, 라라7377,라라7474, 라라7475,라라7476,	개천면 봉광산 일대	8.419	8.356	표기지역 주변에 도로, 건물 신설

# 경 남 공 보

제2642호

2023. 11. 16.(목)

ID	시군구	읍면동	리	국가지점번호 (1km)	표기고시 지역 명	변경전 면적㎢	변경후 면적㎢	변경사유
395	고성군	구만면	저연리	라라7477,라라7573, 라라7574,라라7575, 라라7576,라라7673, 라라7674,라라7675, 라라7676,라라7773, 라라7774,라라7775, 라라7873,라라7874, 라라7875	개천면 봉광산 일대			표기지역 주변에 도로, 건물 신설
396	고성군	영현면	신분리	라라6376,라라6377, 라라6476,라라6477, 라라6478,라라6576, 라라6577,라라6578, 라라6579,라라6675, 라라6676,라라6677, 라라6678,라라6679, 라라6775,라라6776, 라라6777,라라6778, 라라6875,라라6876, 라라6877,라라6878, 라라6975,라라6976, 라라6977,라라6978	연화산 연화봉 일대	12.099	12.007	표기지역 주변에 도로, 건물 신설
397	고성군	거류면	가려리	라라7866,라라7867, 라라7868,라라7965, 라라7966,라라7967, 라라7968,라라8064, 라라8065,라라8066, 라라8067,라라8068, 라라8069,라라8164, 라라8165,라라8166, 라라8167,라라8168, 라라8265,라라8266, 라라8267	거류산 일대	8.952	8.888	표기지역 주변에 도로, 건물 신설
398	고성군	대가면	송계리	라라6771,라라6871, 라라6872,라라6970, 라라6971,라라6972, 라라6973,라라7071, 라라7072,라라7170, 라라7171,라라7270, 라라7271	송계리 괴정마을 뒯산	4.473	4.432	표기지역 주변에 도로, 건물 신설
399	고성군	영오면	양산리	라라6779,라라6878, 라라6879,라라6880, 라라6978,라라6979, 라라6980,라라6981, 라라7078,라라7079, 라라7080,라라7081, 라라7177,라라7178, 라라7179,라라7180,	개천면 소곡산 일대	7.904	7.838	표기지역 주변에 도로, 건물 신설

# 경 남 공 보

제2642호

2023. 11. 16.(목)

ID	시군구	읍면동	리	국가지점번호 (1km)	표기고시 지역 명	변경전 면적㎢	변경후 면적㎢	변경사유
399	고성군	영오면	양산리	라라7181,라라7279, 라라7280	개천면 소곡산 일대			표기지역 주변에 도로, 건물 신설
400	고성군	영오면	영산리	라라6377,라라6378, 라라6478,라라6479, 라라6579	영오들 일대	0.764	0.611	표기지역 주변에 도로, 건물 신설
401	고성군	고성읍	우산리	라라7269,라라7368, 라라7369,라라7370, 라라7467,라라7468, 라라7469,라라7567, 라라7568,라라7569, 라라7668,라라7669	대가저수지 뒷산 일대	3.961	3.922	표기지역 주변에 도로, 건물 신설
402	고성군	하이면	와룡리	라라5659,라라5759, 라라5760,라라5761, 라라5762,라라5763, 라라5764,라라5858, 라라5859,라라5860, 라라5861,라라5862, 라라5863,라라5864, 라라5865,라라5866, 라라5958,라라5959, 라라5960,라라5961, 라라5962,라라5963, 라라5964,라라5965, 라라5966,라라6058, 라라6059,라라6060, 라라6061,라라6062, 라라6063,라라6064, 라라6065,라라6158, 라라6159,라라6160, 라라6161,라라6162, 라라6163,라라6164, 라라6165,라라6260, 라라6261,라라6262, 라라6263,라라6264, 라라6265,라라6361	하이면 향로봉 일대	25.550	25.276	표기지역 주변에 도로, 건물 신설
403	고성군	영현면	대법리	라라6572,라라6669, 라라6670,라라6671, 라라6672,라라6768, 라라6769,라라6770, 라라6771,라라6772, 라라6773,라라6869, 라라6870,라라6871, 라라6872,라라6873	갈천리 송구산 일대	5.877	5.844	표기지역 주변에 도로, 건물 신설
404	고성군	구만면	주평리	라라7678,라라7679, 라라7680,라라7778, 라라7779,라라7780,	적석산 일대	3.574	3.542	표기지역 주변에 도로, 건물 신설

# 경 남 공 보

제2642호

2023. 11. 16.(목)

ID	시군구	읍면동	리	국가지점번호 (1km)	표기고시 지역 명	변경전 면적㎢	변경후 면적㎢	변경사유
404	고성군	구만면	주평리	라라7878,라라7879, 라라7978,라라7979, 라라8078,라라8079	적석산 일대			표기지역 주변에 도로, 건물 신설
405	고성군	개천면	청광리	라라7277,라라7278, 라라7279,라라7377, 라라7378,라라7379, 라라7380,라라7477, 라라7478,라라7479, 라라7578,라라7579	필봉산 일대	3.491	3.355	표기지역 주변에 도로, 건물 신설
406	고성군	삼산면	장치리	라라6262,라라6263, 라라6264,라라6265, 라라6266,라라6361, 라라6362,라라6363, 라라6364,라라6365, 라라6366,라라6461, 라라6462,라라6463, 라라6464,라라6465, 라라6466,라라6562, 라라6563,라라6564, 라라6565,라라6566, 라라6663,라라6664, 라라6665,라라6765	무이산 일대	12.640	12.530	표기지역 주변에 도로, 건물 신설
407	고성군	이반성면	발산리	라라7380,라라7381, 라라7479,라라7480, 라라7481,라라7578, 라라7579,라라7580, 라라7581,라라7679, 라라7680,라라7681, 라라7780,라라7781	개천면 용암산 일원	5.436	5.412	표기지역 주변에 도로, 건물 신설
408	고성군	거류면	거산리	라라7768,라라7867, 라라7868,라라7869, 라라7969	죽계, 간사지,거산들	1.005	0.976	표기지역 주변에 도로, 건물 신설
409	고성군	영오면	연당리	라라6779,라라6780, 라라6781,라라6880, 라라6881,라라6981, 라라7081,라라7082	양산리 양기마을 뒷산 일대	1.407	1.406	표기지역 주변에 도로, 건물 신설
410	고성군	하일면	동화리	라라6255,라라6256, 라라6355,라라6356, 라라6357,라라6455, 라라6456	동화리 소을비포 아랫산	1.180	1.154	표기지역 주변에 도로, 건물 신설
411	고성군	상리면	고봉리	라라6170,라라6171, 라라6271,라라6272, 라라6273,라라6371, 라라6372,라라6373, 라라6374,라라6375, 라라6471,라라6472,	영현면 만치산 일대	5.104	4.988	표기지역 주변에 도로, 건물 신설

# 경 남 공 보

제2642호

2023. 11. 16.(목)

ID	시군구	읍면동	리	국가지점번호 (1km)	표기고시 지역 명	변경전 면적㎢	변경후 면적㎢	변경사유
411	고성군	상리면	고봉리	라라6473,라라6474, 라라6475	영현면 만치산 일대			표기지역 주변에 도로, 건물 신설
412	고성군	하이면	사곡리	라라5657,라라5658, 라라5659,라라5756, 라라5757,라라5758, 라라5759,라라5856, 라라5857,라라5858	덕호리 군호뒷산 일대	2.755	2.647	표기지역 주변에 도로, 건물 신설
413	고성군	상리면	신촌리	라라6065,라라6066, 라라6067,라라6068, 라라6069,라라6070, 라라6165,라라6166, 라라6167,라라6168, 라라6169,라라6265, 라라6266,라라6267, 라라6268	상리면 신촌뒷산 일대	6.054	6.003	표기지역 주변에 도로, 건물 신설
415	고성군	삼산면	두포리	라라7059,라라7060, 라라7157,라라7158, 라라7159,라라7160, 라라7257,라라7258, 라라7259,라라7358	두포리 군령포 뒷산	2.308	2.235	표기지역 주변에 도로, 건물 신설
416	고성군	동해면	내산리	라라8673,라라8674, 라라8675,라라8773, 라라8774,라라8775, 라라8873,라라8874, 라라8875,라라8974	내산리 장군산 일대	2.835	2.761	표기지역 주변에 도로, 건물 신설
417	고성군	하일면	오방리	라라6157,라라6158, 라라6159,라라6257, 라라6258,라라6259, 라라6260,라라6357, 라라6358,라라6359, 라라6360	하일면 좌이산 일대	3.306	3.223	표기지역 주변에 도로, 건물 신설
418	고성군	회화면	어신리	라라8275,라라8276, 라라8374,라라8375, 라라8376	고성노벨골프장 일대	1.222	1.204	표기지역 주변에 도로, 건물 신설
419	고성군	하일면	수양리	라라6561,라라6562, 라라6563,라라6661, 라라6662,라라6663, 라라6761,라라6762	용태리 산상산 일대	1.772	1.641	표기지역 주변에 도로, 건물 신설
420	고성군	상리면	망림리	라라6766,라라6767, 라라6768,라라6865, 라라6866,라라6867, 라라6868,라라6869, 라라6870,라라6965, 라라6966,라라6967, 라라6968,라라6969, 라라6970,라라7065,	무량산 일대	17.372	17.243	표기지역 주변에 도로, 건물 신설

# 경 남 공 보

제2642호

2023. 11. 16.(목)

ID	시군구	읍면동	리	국가지점번호 (1km)	표기고시 지역 명	변경전 면적㎢	변경후 면적㎢	변경사유
420	고성군	상리면	망림리	라라7066,라라7067, 라라7068,라라7069, 라라7070,라라7165, 라라7166,라라7167, 라라7168,라라7169, 라라7170,라라7265, 라라7266,라라7267, 라라7268,라라7269, 라라7270,라라7367	무량산 일대			표기지역 주변에 도로, 건물 신설
421	고성군	도산면	원산리	라라7760,라라7761, 라라7762,라라7763, 라라7861,라라7862, 라라7863,라라7961, 라라7962,라라7963, 라라8061,라라8062, 라라8063,라라8162, 라라8163	벽방산 일대	6.277	6.256	표기지역 주변에 도로, 건물 신설
441	고성군	마암면	신리	라라7174,라라7175, 라라7176,라라7274, 라라7275,라라7276, 라라7374,라라7375, 라라7474,라라7475	개천면 봉광산 일대	2.877	2.851	표기지역 주변에 도로, 건물 신설
445	고성군	대가면	유흥리	라라7269,라라7270, 라라7369,라라7370	송계리 괴정마을 뒷산	0.414	0.409	표기지역 주변에 도로, 건물 신설
450	고성군	고성읍	죽계리	라라7667,라라7767, 라라7768,라라7867	죽계, 간사지,거산들	0.712	0.491	표기지역 주변에 도로, 건물 신설
453	고성군	영현면	연화리	라라6675,라라6774, 라라6775,라라6873, 라라6874,라라6875, 라라6975	영현면 어산 일대(금태산)	1.962	1.879	표기지역 주변에 도로, 건물 신설
487	고성군	상리면	망림리	라라6566,라라6666	망림리 구미마을 앞들	0.083	0.082	표기지역 주변에 도로, 건물 신설
575	고성군	하일면	송천리	라라6360	송천리 송내마을 앞들	0.002	0.002	표기지역 주변에 도로, 건물 신설
587	고성군	회화면	어신리	라라8376	고성노벨골프장 일대	0.041	0.033	표기지역 주변에 도로, 건물 신설
590	고성군	영오면	오서리	라라6277,라라6278, 라라6378	영오들 일대	0.100	0.024	표기지역 주변에 도로, 건물 신설
639	고성군	영오면	오동리	라라6478,라라6578	연화산 연화봉 일대	0.068	0.065	표기지역 주변에 도로, 건물 신설
661	고성군	고성읍	죽계리	라라7566,라라7666	죽계, 간사지,거산들	0.049	0.039	표기지역 주변에 도로, 건물 신설
674	고성군	대가면	신전리	라라6874	영현면 어산 일대(금태산)	0.004	0.003	표기지역 주변에 도로, 건물 신설

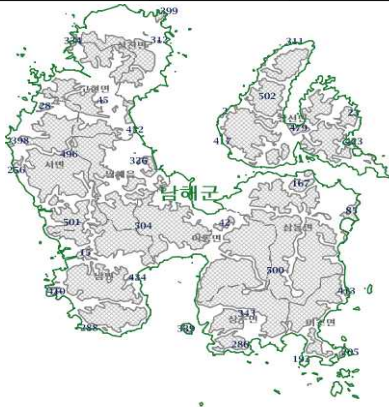
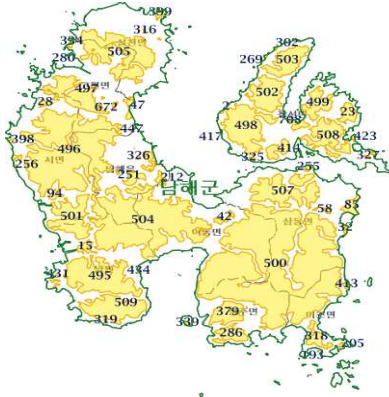
※ 행정구역 명칭(시군구,읍면동,리)은 국가지점번호 표기 고시지역 내 대표 명칭입니다.

# 경 남 공 보

제2642호

2023. 11. 16.(목)

## 1. 국가지점번호 표기 고시지역 설정 현황

시도	경상남도	시군구	남해군
현 행			
변경(안)			
전체지역면적	356.978 km <sup>2</sup>		
국가지점번호 표기 고시지역 변경 전 면적	186.098 km <sup>2</sup>	국가지점번호 표기 고시지역 변경 면적(안)	182.729 km <sup>2</sup>

※ 본 도면은 참고용 도면으로만 사용할 수 있습니다.

# 경 남 공 보

제2642호

2023. 11. 16.(목)

## 2. 표기 고시지역 내 국가지점번호 현황(2023년 11월 08일 현재)

ID	시군구	읍면동	리	국가지점번호 (1km)	표기고시 지역 명	변경전 면적㎢	변경후 면적㎢	변경사유
2	남해군	창선면	광천리	라라4252,라라4253	창선면 광천리	0.048	0.047	표기지역 주변에 도로, 건물 신설
15	남해군	남면	죽전리	라라3242,라라3342, 라라3343,라라3442	남면 덕월리	0.531	0.525	표기지역 주변에 도로, 건물 신설
23	남해군	창선면	가인리	라라5052,라라5053, 라라5152,라라5153	국사봉	1.126	1.072	표기지역 주변에 도로, 건물 신설
24	남해군	고현면	도마리	라라3553	고현면 도마리	0.081	0.076	표기지역 주변에 도로, 건물 신설
28	남해군	서면	중현리	라라3053,라라3153	서면 중현리 정포리	0.281	0.274	표기지역 주변에 도로, 건물 신설
32	남해군	삼동면	물건리	라라5043,라라5044	삼동면 물건리	0.126	0.124	표기지역 주변에 도로, 건물 신설
42	남해군	이동면	난음리	라라4144,라라4244, 라라4245,라라4344, 라라4345	이동면 무림리 난음리	0.405	0.396	표기지역 주변에 도로, 건물 신설
45	남해군	고현면	오곡리	라라3453,라라3454	고현면 도마리	0.028	0.027	표기지역 주변에 도로, 건물 신설
47	남해군	고현면	도마리	라라3553,라라3652, 라라3653,라라3654	고현면 이어리 도마리	0.558	0.450	표기지역 주변에 도로, 건물 신설
58	남해군	삼동면	봉화리	라라4845,라라4945	삼동면 물건리	0.175	0.170	표기지역 주변에 도로, 건물 신설
85	남해군	삼동면	물건리	라라5045,라라5046, 라라5144,라라5145, 라라5146	삼동면 동천리	0.800	0.799	표기지역 주변에 도로, 건물 신설
94	남해군	서면	서상리	라라3046,라라3146, 라라3147	서면 서호리	0.336	0.328	표기지역 주변에 도로, 건물 신설
167	남해군	삼동면	금송리	라라4647,라라4747, 라라4748,라라4847, 라라4848	삼동면 금송리	0.937	0.911	표기지역 주변에 도로, 건물 신설
193	남해군	미조면	송정리	라라4734	미조면 송정리	0.006	0.001	표기지역 주변에 도로, 건물 신설
205	남해군	미조면	미조리	라라5035	미조면 미조리	0.074	0.073	표기지역 주변에 도로, 건물 신설
208	남해군	남해읍	입현리	라라3547,라라3647, 라라3648,라라3747, 라라3748	남해읍 남변리	0.864	0.858	표기지역 주변에 도로, 건물 신설
212	남해군	이동면	다정리	라라3747,라라3847, 라라3848	남해읍 입현리	0.371	0.358	표기지역 주변에 도로, 건물 신설
251	남해군	남해읍	평리	라라3548	남해읍 평리	0.072	0.039	표기지역 주변에 도로, 건물 신설
255	남해군	삼동면	금송리	라라4748,라라4848	삼동면 금송리	0.189	0.185	표기지역 주변에 도로, 건물 신설

# 경 남 공 보

제2642호

2023. 11. 16.(목)

ID	시군구	읍면동	리	국가지점번호 (1km)	표기고시 지역 명	변경전 면적㎢	변경후 면적㎢	변경사유
256	남해군	서면	작장리	라라2848	서면 작장리	0.055	0.017	표기지역 주변에 도로, 건물 신설
269	남해군	창선면	율도리	라라4556	창선면 율도리	0.030	0.010	표기지역 주변에 도로, 건물 신설
277	남해군	창선면	율도리	라라4557	창선면 율도리	0.028	0.028	표기지역 주변에 도로, 건물 신설
280	남해군	고현면	차면리	라라3257	고현면 차면리	0.010	0.004	표기지역 주변에 도로, 건물 신설
286	남해군	상주면	상주리	라라4135,라라4235, 라라4236,라라4335, 라라4336,라라4435, 라라4436	천황산	1.846	1.829	표기지역 주변에 도로, 건물 신설
288	남해군	남면	선구리	라라3336,라라3337	남면 선구리	0.013	0.012	표기지역 주변에 도로, 건물 신설
302	남해군	창선면	대벽리	라라4557,라라4657, 라라4658	창선면 대벽리	0.046	0.045	표기지역 주변에 도로, 건물 신설
311	남해군	창선면	대벽리	라라4758	창선면 대벽리	0.020	0.019	표기지역 주변에 도로, 건물 신설
312	남해군	설천면	금음리	라라3858	설천면 금음리	0.024	0.023	표기지역 주변에 도로, 건물 신설
316	남해군	설천면	문의리	라라3759	설천면 남양리	0.021	0.019	표기지역 주변에 도로, 건물 신설
318	남해군	미조면	송정리	라라4835,라라4836, 라라4837,라라4934, 라라4935,라라4936	미조면 송정리	1.203	1.201	표기지역 주변에 도로, 건물 신설
319	남해군	남면	선구리	라라3436,라라3437	남면 선구리	0.023	0.021	표기지역 주변에 도로, 건물 신설
325	남해군	창선면	지족리	라라4449	창선면 지족리	0.047	0.044	표기지역 주변에 도로, 건물 신설
326	남해군	남해읍	차산리	라라3649,라라3749	남해읍 북변리	0.031	0.029	표기지역 주변에 도로, 건물 신설
327	남해군	창선면	진동리	라라5149,라라5249	창선면 진동리	0.039	0.033	표기지역 주변에 도로, 건물 신설
334	남해군	고현면	차면리	라라3257,라라3258	고현면 차면리	0.306	0.190	표기지역 주변에 도로, 건물 신설
339	남해군	상주면	양아리	라라3936,라라3937, 라라4036,라라4037	상주면 양아리	0.128	0.088	표기지역 주변에 도로, 건물 신설
343	남해군	상주면	상주리	라라4438	상주면 상주리	0.009	0.005	표기지역 주변에 도로, 건물 신설
353	남해군	남해읍	남변리	라라3748,라라3749, 라라3750,라라3848, 라라3849	남해읍 입현리	0.644	0.547	표기지역 주변에 도로, 건물 신설
354	남해군	서면	작장리	라라2849,라라2949	서면 작장리	0.196	0.169	표기지역 주변에 도로, 건물 신설

# 경 남 공 보

제2642호

2023. 11. 16.(목)

ID	시군구	읍면동	리	국가지점번호 (1km)	표기고시 지역 명	변경전 면적㎢	변경후 면적㎢	변경사유
379	남해군	상주면	상주리	라라4136,라라4137, 라라4236,라라4237, 라라4238,라라4336, 라라4337,라라4338	상주면 양아리	2.719	2.703	표기지역 주변에 도로, 건물 신설
386	남해군	창선면	진동리	라라5249,라라5250	창선면 진동리	0.095	0.084	표기지역 주변에 도로, 건물 신설
388	남해군	남해읍	차산리	라라3650	남해읍 차산리	0.003	0.002	표기지역 주변에 도로, 건물 신설
398	남해군	서면	남상리	라라2850	서면 남상리	0.057	0.052	표기지역 주변에 도로, 건물 신설
399	남해군	설천면	문의리	라라3860	설천면 문의리	0.318	0.315	표기지역 주변에 도로, 건물 신설
410	남해군	남면	평산리	라라3139	남면 평산리	0.068	0.056	표기지역 주변에 도로, 건물 신설
413	남해군	미조면	송정리	라라5039,라라5040, 라라5139	미조면 송정리	0.148	0.145	표기지역 주변에 도로, 건물 신설
414	남해군	창선면	옥천리	라라4549,라라4550, 라라4649,라라4650	창선면 상죽리	1.086	1.063	표기지역 주변에 도로, 건물 신설
417	남해군	창선면	광천리	라라4250,라라4251	창선면 광천리	0.002	0.001	표기지역 주변에 도로, 건물 신설
423	남해군	창선면	진동리	라라5150,라라5151	창선면 진동리	0.097	0.082	표기지역 주변에 도로, 건물 신설
427	남해군	남면	평산리	라라3140	남면 평산리	0.067	0.065	표기지역 주변에 도로, 건물 신설
431	남해군	남면	평산리	라라3140	남면 평산리	0.017	0.016	표기지역 주변에 도로, 건물 신설
434	남해군	남면	석교리	라라3640,라라3740	남면 석교리	0.006	0.003	표기지역 주변에 도로, 건물 신설
447	남해군	고현면	이어리	라라3651	고현면 이어리	0.019	0.014	표기지역 주변에 도로, 건물 신설
452	남해군	고현면	이어리	라라3651	고현면 이어리	0.020	0.016	표기지역 주변에 도로, 건물 신설
479	남해군	창선면	오용리	라라4751,라라4752, 라라4851,라라4852	창선면 수산리	0.474	0.441	표기지역 주변에 도로, 건물 신설
494	남해군	창선면	동대리	라라4653	창선면 동대리	0.005	0.003	표기지역 주변에 도로, 건물 신설
495	남해군	남면	석교리	라라3140,라라3239, 라라3240,라라3241, 라라3339,라라3340, 라라3341,라라3342, 라라3439,라라3440, 라라3441,라라3539, 라라3540,라라3541, 라라3638,라라3639, 라라3640,라라3641, 라라3739	망기산	9.154	9.036	표기지역 주변에 도로, 건물 신설

# 경 남 공 보

제2642호

2023. 11. 16.(목)

ID	시군구	읍면동	리	국가지점번호 (1km)	표기고시 지역 명	변경전 면적㎢	변경후 면적㎢	변경사유
496	남해군	서면	작장리	라라2947,라라2948, 라라2949,라라2950, 라라2951,라라2952, 라라3046,라라3047, 라라3048,라라3049, 라라3050,라라3051, 라라3052,라라3053, 라라3147,라라3148, 라라3149,라라3150, 라라3151,라라3152, 라라3153,라라3247, 라라3248,라라3249, 라라3250,라라3251, 라라3252,라라3253, 라라3346,라라3347, 라라3348,라라3349, 라라3350,라라3351, 라라3352,라라3446, 라라3447,라라3448, 라라3449,라라3450, 라라3451,라라3452, 라라3548,라라3549, 라라3550,라라3551, 라라3552	망운 산	25.649	25.379	표기지역 주변에 도로, 건물 신설
497	남해군	고현면	도마리	라라3054,라라3055, 라라3153,라라3154, 라라3155,라라3253, 라라3254,라라3255, 라라3353,라라3354, 라라3355,라라3452, 라라3453,라라3454, 라라3552,라라3553	고현면 갈화리, 오곡리	4.969	4.924	표기지역 주변에 도로, 건물 신설
498	남해군	창선면	서대리	라라4250,라라4251, 라라4252,라라4253, 라라4349,라라4350, 라라4351,라라4352, 라라4353,라라4449, 라라4450,라라4451, 라라4452,라라4453, 라라4550,라라4551, 라라4552,라라4553, 라라4652	대방 산	7.924	7.019	표기지역 주변에 도로, 건물 신설
499	남해군	창선면	오용리	라라4753,라라4852, 라라4853,라라4854, 라라4953,라라4954, 라라4955	연봉 산	2.347	2.343	표기지역 주변에 도로, 건물 신설

# 경 남 공 보

제2642호

2023. 11. 16.(목)

ID	시군구	읍면동	리	국가지점번호 (1km)	표기고시 지역 명	변경전 면적㎢	변경후 면적㎢	변경사유
500	남해군	삼동면	봉화리	라라4038,라라4039, 라라4040,라라4138, 라라4139,라라4140, 라라4141,라라4142, 라라4238,라라4239, 라라4240,라라4241, 라라4242,라라4243, 라라4244,라라4338, 라라4339,라라4340, 라라4341,라라4342, 라라4343,라라4344, 라라4345,라라4436, 라라4438,라라4439, 라라4440,라라4441, 라라4442,라라4443, 라라4444,라라4445, 라라4446,라라4536, 라라4537,라라4538, 라라4539,라라4540, 라라4541,라라4542, 라라4543,라라4544, 라라4545,라라4546, 라라4636,라라4637, 라라4638,라라4639, 라라4640,라라4641, 라라4642,라라4643, 라라4644,라라4645, 라라4736,라라4737, 라라4738,라라4739, 라라4740,라라4741, 라라4742,라라4743, 라라4744,라라4745, 라라4837,라라4838, 라라4839,라라4840, 라라4841,라라4842, 라라4843,라라4844, 라라4845,라라4937, 라라4938,라라4939, 라라4940,라라4941, 라라4942,라라4943, 라라4944,라라4945, 라라5039,라라5040, 라라5041,라라5042, 라라5043,라라5044	금산	55.003	54.896	표기지역 주변에 도로, 건물 신설
501	남해군	남면	덕월리	라라3044,라라3143, 라라3144,라라3145, 라라3146,라라3243,	천황산	5.349	5.254	표기지역 주변에 도로, 건물 신설

# 경 남 공 보

제2642호

2023. 11. 16.(목)

ID	시군구	읍면동	리	국가지점번호 (1km)	표기고시 지역 명	변경전 면적㎢	변경후 면적㎢	변경사유
501	남해군	남면	덕월리	라라3244,라라3245, 라라3246,라라3343, 라라3344,라라3345, 라라3346	천황산			표기지역 주변에 도로, 건물 신설
502	남해군	창선면	당항리	라라4453,라라4454, 라라4455,라라4552, 라라4553,라라4554, 라라4555,라라4653, 라라4654,라라4655	속금산	4.258	4.231	표기지역 주변에 도로, 건물 신설
503	남해군	창선면	율도리	라라4555,라라4556, 라라4655,라라4656, 라라4657,라라4755, 라라4756,라라4757, 라라4758,라라4857, 라라4858	구두산	3.596	3.539	표기지역 주변에 도로, 건물 신설
504	남해군	서면	대정리	라라3342,라라3343, 라라3344,라라3345, 라라3346,라라3442, 라라3443,라라3444, 라라3445,라라3446, 라라3447,라라3542, 라라3543,라라3544, 라라3545,라라3546, 라라3547,라라3642, 라라3643,라라3644, 라라3645,라라3646, 라라3647,라라3741, 라라3742,라라3743, 라라3744,라라3745, 라라3746,라라3747, 라라3842,라라3843, 라라3844,라라3845, 라라3846,라라3847, 라라3943,라라3944, 라라3945,라라3946, 라라4043,라라4044, 라라4045,라라4046, 라라4143,라라4144	호구산	24.992	24.600	표기지역 주변에 도로, 건물 신설
505	남해군	고현면	남치리	라라3356,라라3357, 라라3358,라라3359, 라라3456,라라3457, 라라3458,라라3459, 라라3555,라라3556, 라라3557,라라3558, 라라3559,라라3655, 라라3656,라라3657,	대국산	9.916	9.845	표기지역 주변에 도로, 건물 신설

# 경 남 공 보

제2642호

2023. 11. 16.(목)

ID	시군구	읍면동	리	국가지점번호 (1km)	표기고시 지역 명	변경전 면적㎢	변경후 면적㎢	변경사유
505	남해군	고현면	남치리	라라3658,라라3755, 라라3756,라라3757, 라라3758,라라3856, 라라3857	대국산			표기지역 주변에 도로, 건물 신설
507	남해군	삼동면	봉화리	라라4446,라라4447, 라라4448,라라4545, 라라4546,라라4547, 라라4548,라라4645, 라라4646,라라4647, 라라4648,라라4745, 라라4746,라라4747, 라라4845,라라4846, 라라4847,라라4946	삼동면 지족리 금송리	5.926	5.876	표기지역 주변에 도로, 건물 신설
508	남해군	창선면	오용리	라라4750,라라4751, 라라4850,라라4851, 라라4852,라라4949, 라라4950,라라4951, 라라4952,라라5049, 라라5050,라라5051, 라라5052,라라5149, 라라5150	망치산	4.438	4.070	표기지역 주변에 도로, 건물 신설
509	남해군	남면	임포리	라라3238,라라3337, 라라3338,라라3437, 라라3438,라라3439, 라라3536,라라3537, 라라3538,라라3539, 라라3637,라라3638, 라라3737,라라3738	설흘산	5.600	5.576	표기지역 주변에 도로, 건물 신설
672	남해군	고현면	도마리	라라3453	고현면 도마리	0.015	0.003	표기지역 주변에 도로, 건물 신설
708	남해군	창선면	상죽리	라라4652,라라4752	창선면 수산리	0.033	0.031	표기지역 주변에 도로, 건물 신설

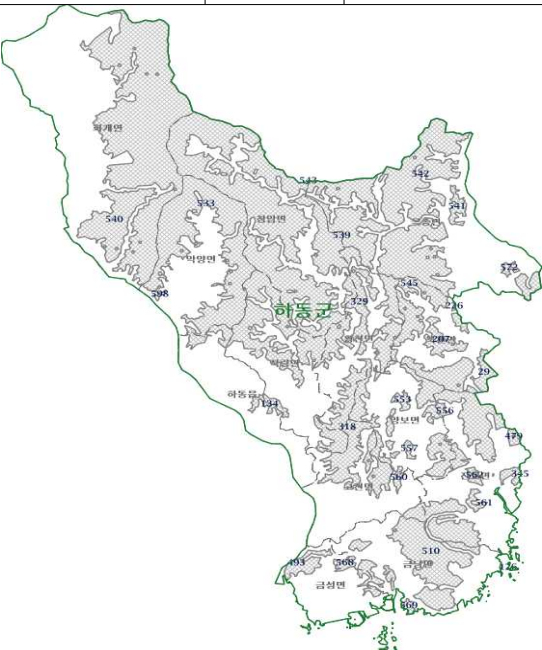

※ 행정구역 명칭(시군구,읍면동,리)은 국가지점번호 표기 고시지역 내 대표 명칭입니다.

# 경 남 공 보

제2642호

2023. 11. 16.(목)

## 1. 국가지점번호 표기 고시지역 설정 현황

시도	경상남도	시군구	하동군
현 행			
변경(안)			
전체지역면적	673.070 km <sup>2</sup>		
국가지점번호 표기 고시지역 변경 전 면적	314.705 km <sup>2</sup>	국가지점번호 표기 고시지역 변경 면적(안)	305.962 km <sup>2</sup>

※ 본 도면은 참고용 도면으로만 사용할 수 있습니다.

# 경 남 공 보

제2642호

2023. 11. 16.(목)

## 2. 표기 고시지역 내 국가지점번호 현황(2023년 11월 08일 현재)

ID	시군구	읍면동	리	국가지점번호 (1km)	표기고시 지역 명	변경전 면적㎢	변경후 면적㎢	변경사유
28	하동군	곤양면	무고리	라라3178,라라3179, 라라3275,라라3276, 라라3277,라라3278, 라라3279,라라3376, 라라3377,라라3378, 라라3475,라라3476, 라라3477,라라3478, 라라3479,라라3572, 라라3573,라라3574, 라라3575,라라3576, 라라3577,라라3578, 라라3579,라라3672, 라라3673,라라3674, 라라3675,라라3676, 라라3677,라라3772, 라라3773,라라3774, 라라3775,라라3776	진교면-양보면- 북천면	15.420	15.120	표기지역 주변에 도로, 건물 신설
29	하동군	곤명면	용산리	라라3577,라라3578, 라라3676,라라3677, 라라3678,라라3679, 라라3680,라라3778	북천면	1.720	1.662	표기지역 주변에 도로, 건물 신설
126	하동군	금남면	중평리	라라3764	금남면	0.006	0.001	표기지역 주변에 도로, 건물 신설
134	하동군	하동읍	읍내리	라라2175,라라2275, 라라2276,라라2375, 라라2376,라라2475, 라라2476	하동읍-적량면	1.515	1.509	표기지역 주변에 도로, 건물 신설
207	하동군	북천면	화정리	라라3280,라라3281, 라라3282,라라3379, 라라3380,라라3381, 라라3382,라라3479, 라라3480,라라3580	북천면	2.739	2.450	표기지역 주변에 도로, 건물 신설
223	하동군	북천면	서황리	라라3481,라라3482, 라라3581,라라3582	북천면	0.570	0.569	표기지역 주변에 도로, 건물 신설
226	하동군	북천면	화정리	라라3482,라라3483	북천면	0.060	0.059	표기지역 주변에 도로, 건물 신설
307	하동군	옥종면	북방리	라라3883,라라3884, 라라3885,라라3983, 라라3984,라라3985	옥종면	1.644	1.527	표기지역 주변에 도로, 건물 신설
318	하동군	횡천면	학리	라라2670,라라2671, 라라2672,라라2673, 라라2674,라라2675, 라라2770,라라2771, 라라2772,라라2773, 라라2774,라라2775,	적량면-횡천면- 고전면-양보면	14.888	13.997	표기지역 주변에 도로, 건물 신설

# 경 남 공 보

제2642호

2023. 11. 16.(목)

ID	시군구	읍면동	리	국가지점번호 (1km)	표기고시 지역 명	변경전 면적㎢	변경후 면적㎢	변경사유
318	하동군	횡천면	학리	라라2776,라라2777, 라라2870,라라2871, 라라2872,라라2873, 라라2874,라라2875, 라라2876,라라2877, 라라2878,라라2972, 라라2973,라라2974, 라라2975,라라2976, 라라2977,라라2978, 라라2979,라라3074, 라라3075	적량면-횡천면- 고전면-양보면			표기지역 주변에 도로, 건물 신설
329	하동군	횡천면	애치리	라라2782,라라2783, 라라2784,라라2785, 라라2879,라라2880, 라라2881,라라2882, 라라2883,라라2884, 라라2885,라라2979, 라라2980,라라2981, 라라2982,라라2983, 라라2984,라라2985	횡천면-청암면	5.228	4.797	표기지역 주변에 도로, 건물 신설
345	하동군	진교면	고이리	라라3770,라라3771, 라라3870,라라3871	진교면	0.931	0.898	표기지역 주변에 도로, 건물 신설
479	하동군	진교면	고이리	라라3773,라라3774, 라라3873,라라3874	진교면	0.674	0.616	표기지역 주변에 도로, 건물 신설
493	하동군	금성면	고포리	라라2463,라라2464, 라라2465,라라2564, 라라2565,라라2664, 라라2665,라라2765	금성면	2.437	2.422	표기지역 주변에 도로, 건물 신설
496	하동군	고전면	성천리	라라2969,라라2970, 라라2971,라라2972, 라라2973,라라2974, 라라3069,라라3070, 라라3071,라라3072, 라라3073,라라3074	고전면-양보면	4.201	3.990	표기지역 주변에 도로, 건물 신설
502	하동군	진교면	술상리	라라3267,라라3366, 라라3367,라라3368, 라라3466,라라3467, 라라3468,라라3565, 라라3566,라라3567, 라라3568,라라3665, 라라3666,라라3667	금남면-진교면	5.144	5.140	표기지역 주변에 도로, 건물 신설
510	하동군	진교면	고룡리	라라3066,라라3067, 라라3165,라라3166, 라라3167,라라3168, 라라3262,라라3263,	고전면-금남면- 진교면	17.001	16.842	표기지역 주변에 도로, 건물 신설

# 경 남 공 보

제2642호

2023. 11. 16.(목)

ID	시군구	읍면동	리	국가지점번호 (1km)	표기고시 지역 명	변경전 면적㎢	변경후 면적㎢	변경사유
510	하동군	진교면	고룡리	라라3264,라라3265, 라라3266,라라3267, 라라3268,라라3269, 라라3361,라라3362, 라라3363,라라3364, 라라3365,라라3366, 라라3367,라라3368, 라라3369,라라3461, 라라3462,라라3463, 라라3464,라라3465, 라라3466,라라3468, 라라3469,라라3563, 라라3564,라라3565, 라라3568,라라3569	고전면-금남면- 진교면			표기지역 주변에 도로, 건물 신
533	하동군	악양면	매계리	라라1295,라라1296, 라라1385,라라1391, 라라1392,라라1393, 라라1394,라라1395, 라라1396,라라1397, 라라1398,라라1399, 라라1484,라라1485, 라라1486,라라1487, 라라1488,라라1491, 라라1492,라라1493, 라라1494,라라1495, 라라1496,라라1497, 라라1498,라라1499, 라라1584,라라1585, 라라1586,라라1587, 라라1588,라라1589, 라라1590,라라1591, 라라1592,라라1593, 라라1594,라라1595, 라라1596,라라1597, 라라1598,라라1599, 라라1683,라라1684, 라라1685,라라1686, 라라1687,라라1688, 라라1689,라라1690, 라라1691,라라1692, 라라1693,라라1694, 라라1695,라라1696, 라라1697,라라1698, 라라1699,라라1782, 라라1784,라라1785, 라라1786,라라1787, 라라1788,라라1789,	화개면-악양면- 적량면-청암면	146.354	143.905	표기지역 주변에 도로, 건물 신설

# 경 남 공 보

제2642호

2023. 11. 16.(목)

ID	시군구	읍면동	리	국가지점번호 (1km)	표기고시 지역 명	변경전 면적㎢	변경후 면적㎢	변경사유
533	하동군	악양면	매계리	라라1790,라라1791, 라라1792,라라1793, 라라1794,라라1795, 라라1796,라라1797, 라라1798,라라1799, 라라1879,라라1880, 라라1881,라라1882, 라라1886,라라1887, 라라1888,라라1889, 라라1890,라라1891, 라라1892,라라1893, 라라1894,라라1895, 라라1896,라라1897, 라라1980,라라1981, 라라1982,라라1983, 라라1984,라라1987, 라라1988,라라1989, 라라1990,라라1991, 라라1992,라라1993, 라라1994,라라1995, 라라1996,라라2080, 라라2081,라라2082, 라라2083,라라2084, 라라2085,라라2086, 라라2087,라라2088, 라라2089,라라2090, 라라2091,라라2092, 라라2093,라라2094, 라라2095,라라2096, 라라2179,라라2180, 라라2181,라라2182, 라라2183,라라2184, 라라2185,라라2186, 라라2187,라라2188, 라라2189,라라2190, 라라2191,라라2192, 라라2193,라라2194, 라라2195,라라2279, 라라2280,라라2281, 라라2282,라라2283, 라라2284,라라2285, 라라2286,라라2287, 라라2288,라라2289, 라라2290,라라2291, 라라2378,라라2379, 라라2380,라라2381, 라라2382,라라2383,	화개면-악양면- 적량면-청암면			표기지역 주변에 도로, 건물 신설

# 경 남 공 보

제2642호

2023. 11. 16.(목)

ID	시군구	읍면동	리	국가지점번호 (1km)	표기고시 지역 명	변경전 면적㎢	변경후 면적㎢	변경사유
533	하동군	악양면	매계리	라라2384,라라2385, 라라2386,라라2387, 라라2388,라라2389, 라라2390,라라2391, 라라2477,라라2478, 라라2479,라라2480, 라라2481,라라2482, 라라2483,라라2484, 라라2485,라라2486, 라라2487,라라2488, 라라2489,라라2490, 라라2577,라라2578, 라라2579,라라2580, 라라2581,라라2582, 라라2583,라라2584, 라라2585,라라2586, 라라2587,라라2588, 라라2589,라라2678, 라라2679,라라2680, 라라2681,라라2682, 라라2683,라라2684, 라라2685,라라2779, 라라2780,라라2781, 라라2782,라라2783, 라라2784,라라2879, 라라2880,라라2881, 라라2882,라마1100, 라마1101,라마1200, 라마1201,라마1300, 라마1301,라마1302, 라마1303,라마1400, 라마1401,라마1402, 라마1403,라마1500, 라마1501,라마1502, 라마1600,라마1601, 라마1602,라마1603, 라마1700,라마1701, 라마1702	화개면-악양면- 적량면-청암면			표기지역 주변에 도로, 건물 신설
539	하동군	옥종면	위태리	라라2490,라라2586, 라라2587,라라2589, 라라2590,라라2685, 라라2686,라라2687, 라라2688,라라2689, 라라2690,라라2785, 라라2786,라라2787, 라라2788,라라2789, 라라2790,라라2885,	횡천면-청암면- 옥종면	15.230	15.161	표기지역 주변에 도로, 건물 신설

# 경 남 공 보

제2642호

2023. 11. 16.(목)

ID	시군구	읍면동	리	국가지점번호 (1km)	표기고시 지역 명	변경전 면적㎢	변경후 면적㎢	변경사유
539	하동군	옥종면	위태리	라라2886,라라2887, 라라2888,라라2889, 라라2890,라라2985, 라라2986,라라2987, 라라2988,라라2989, 라라3088	횡천면-청암면- 옥종면			표기지역 주변에 도로, 건물 신설
540	하동군	화개면	덕은리	라라1187,라라1188, 라라1287,라라1288, 라라1289,라라1290, 라라1291,라라1386, 라라1387,라라1388, 라라1389,라라1390, 라라1391,라라1486, 라라1487,라라1488, 라라1489,라라1490, 라라1491,라라1589, 라라1590,라라1591, 라라1690,라라1691	화개면	9.455	9.442	표기지역 주변에 도로, 건물 신설
541	하동군	옥종면	병천리	라라3488,라라3489, 라라3490,라라3491, 라라3588,라라3589, 라라3590	옥종면	1.439	1.429	표기지역 주변에 도로, 건물 신설
542	하동군	옥종면	두양리	라라2991,라라3088, 라라3089,라라3090, 라라3091,라라3092, 라라3188,라라3189, 라라3190,라라3191, 라라3192,라라3193, 라라3288,라라3289, 라라3290,라라3291, 라라3292,라라3293, 라라3294,라라3295, 라라3389,라라3390, 라라3391,라라3392, 라라3393,라라3394, 라라3395,라라3396, 라라3489,라라3490, 라라3491,라라3492, 라라3493,라라3494, 라라3495,라라3592, 라라3593,라라3594, 라라3595	옥종면	17.839	17.768	표기지역 주변에 도로, 건물 신설
543	하동군	시천면	반천리	라라2192,라라2193, 라라2194,라라2291, 라라2292,라라2293, 라라2294,라라2391,	청암면-옥종면	10.204	10.116	표기지역 주변에 도로, 건물 신설

# 경 남 공 보

제2642호

2023. 11. 16.(목)

ID	시군구	읍면동	리	국가지점번호 (1km)	표기고시 지역 명	변경전 면적㎢	변경후 면적㎢	변경사유
543	하동군	시천면	반천리	라라2392,라라2393, 라라2490,라라2491, 라라2492,라라2590, 라라2591,라라2690, 라라2691,라라2790, 라라2791,라라2890, 라라2891,라라2989, 라라2990,라라2991, 라라2992,라라3089	청암면-옥중면			표기지역 주변에 도로, 건물 신설
545	하동군	횡천면	여의리	라라2979,라라2980, 라라2981,라라2982, 라라2983,라라2985, 라라2986,라라3079, 라라3080,라라3081, 라라3082,라라3083, 라라3084,라라3085, 라라3086,라라3087, 라라3088,라라3179, 라라3180,라라3181, 라라3182,라라3183, 라라3184,라라3185, 라라3186,라라3187, 라라3188,라라3280, 라라3281,라라3282, 라라3283,라라3284, 라라3285,라라3286, 라라3287,라라3288, 라라3289,라라3382, 라라3383,라라3384, 라라3385,라라3386, 라라3387,라라3388, 라라3389,라라3482, 라라3483,라라3484, 라라3485,라라3486, 라라3487,라라3488	횡천면-북천면- 옥중면	25.833	24.372	표기지역 주변에 도로, 건물 신설
553	하동군	양보면	장암리	라라3076,라라3175, 라라3176,라라3177	양보면	0.722	0.711	표기지역 주변에 도로, 건물 신설
554	하동군	양보면	장암리	라라3073,라라3074, 라라3075,라라3175	양보면	0.571	0.568	표기지역 주변에 도로, 건물 신설
556	하동군	양보면	통정리	라라3275,라라3374, 라라3375,라라3376, 라라3475,라라3476	양보면	1.123	1.097	표기지역 주변에 도로, 건물 신설
557	하동군	양보면	박달리	라라3172,라라3173, 라라3272,라라3273	양보면	0.465	0.463	표기지역 주변에 도로, 건물 신설
558	하동군	양보면	운암리	라라3072,라라3073, 라라3173	양보면	0.208	0.195	표기지역 주변에 도로, 건물 신설

# 경 남 공 보

제2642호

2023. 11. 16.(목)

ID	시군구	읍면동	리	국가지점번호 (1km)	표기고시 지역 명	변경전 면적㎢	변경후 면적㎢	변경사유
559	하동군	진교면	백련리	라라3271,라라3371, 라라3372,라라3471, 라라3472,라라3473, 라라3571,라라3572	양보면	4.220	2.551	표기지역 주변에 도로, 건물 신설
560	하동군	고전면	고하리	라라3070,라라3071, 라라3169,라라3170, 라라3171	고전면	0.525	0.524	표기지역 주변에 도로, 건물 신설
561	하동군	진교면	진교리	라라3568,라라3569, 라라3570,라라3668, 라라3669,라라3670	진교면	0.809	0.797	표기지역 주변에 도로, 건물 신설
562	하동군	진교면	백련리	라라3570,라라3571, 라라3670,라라3671	진교면	0.619	0.612	표기지역 주변에 도로, 건물 신설
564	하동군	금성면	가덕리	라라2863,라라2864, 라라2865,라라2962, 라라2963,라라2964, 라라2965,라라3063	금남면	1.855	1.655	표기지역 주변에 도로, 건물 신설
566	하동군	금남면	대송리	라라3064	금남면	0.300	0.299	표기지역 주변에 도로, 건물 신설
568	하동군	금성면	궁항리	라라2764,라라2765, 라라2864,라라2865	금성면	0.850	0.849	표기지역 주변에 도로, 건물 신설
569	하동군	금남면	송문리	라라3161,라라3162, 라라3261,라라3262	금남면	0.451	0.451	표기지역 주변에 도로, 건물 신설
571	하동군	금남면	진정리	라라2865,라라2866, 라라2965,라라2966	금남면	0.676	0.638	표기지역 주변에 도로, 건물 신설
572	하동군	옥종면	대곡리	라라3784,라라3785, 라라3786,라라3885, 라라3886	옥종면	0.461	0.459	표기지역 주변에 도로, 건물 신설
597	하동군	양보면	운암리	라라3072,라라3172	고전면-양보면	0.151	0.148	표기지역 주변에 도로, 건물 신설
598	하동군	악양면	평사리	라라1683,라라1684, 라라1783,라라1784	화개면-악양면- 적량면-청암면	0.153	0.142	표기지역 주변에 도로, 건물 신설
882	하동군	진교면	진교리	라라3671,라라3771	진교면	0.009	0.008	표기지역 주변에 도로, 건물 신설
1001	하동군	금남면	대도리	라라3059,라라3060	금남면	0.003	0.002	표기지역 주변에 도로, 건물 신설

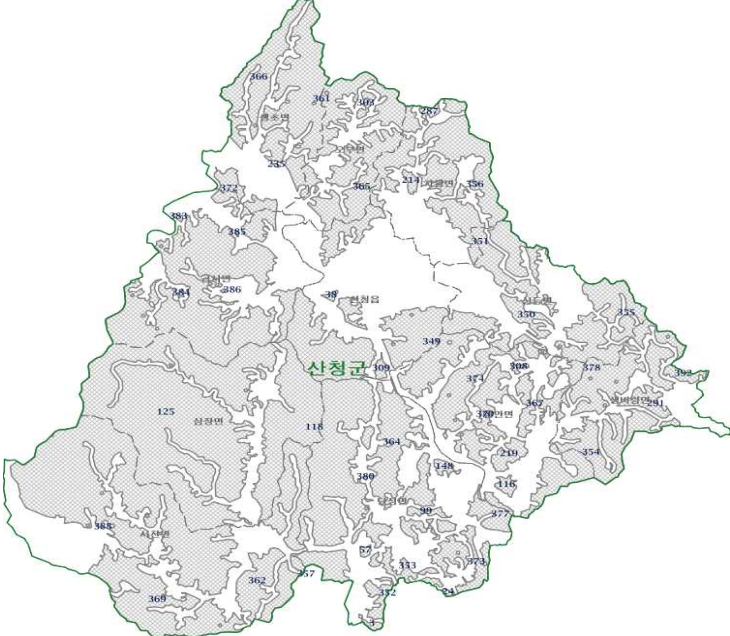
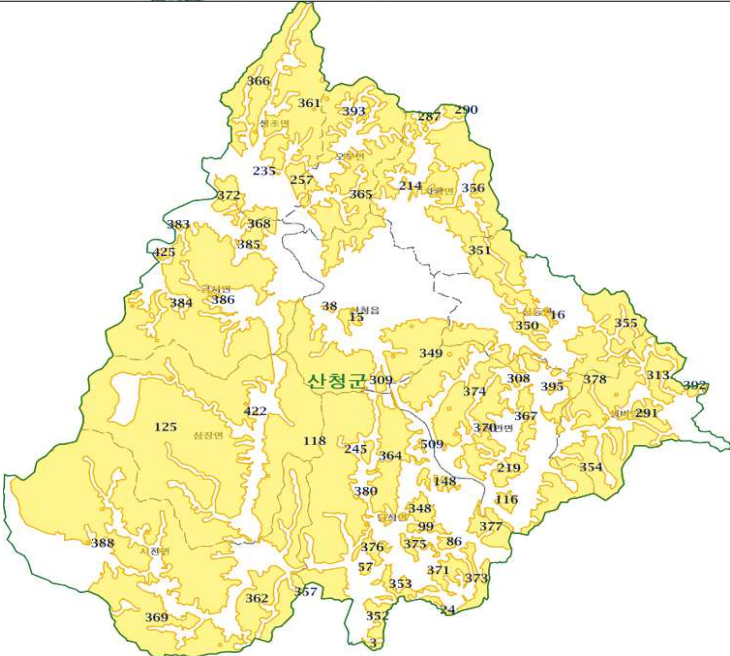
※ 행정구역 명칭(시군구,읍면동,리)은 국가지점번호 표기 고시지역 내 대표 명칭입니다.

# 경 남 공 보

제2642호

2023. 11. 16.(목)

## 1. 국가지점번호 표기 고시지역 설정 현황

시도	경상남도	시군구	산청군
현 행			
변경(안)			
전체지역면적	791.382 km <sup>2</sup>		
국가지점번호 표기 고시지역 변경 전 면적	459.251 km <sup>2</sup>	국가지점번호 표기 고시지역 변경 면적(안)	449.500 km <sup>2</sup>

※ 본 도면은 참고용 도면으로만 사용할 수 있습니다.

# 경 남 공 보

제2642호

2023. 11. 16.(목)

## 2. 표기 고시지역 내 국가지점번호 현황(2023년 11월 08일 현재)

ID	시군구	읍면동	리	국가지점번호 (1km)	표기고시 지역 명	변경전 면적㎢	변경후 면적㎢	변경사유
3	산청군	수곡면	사곡리	라라3691,라라3692, 라라3792	호리산밀동	0.378	0.368	표기지역 주변에 도로, 건물 신설
15	산청군	산청읍	내리	라마3412,라마3510, 라마3511,라마3512, 라마3611,라마3612	산청목곡산지	0.910	0.892	표기지역 주변에 도로, 건물 신설
16	산청군	신등면	장천리	라마4512,라마4611, 라마4612	가솔장천산지	0.395	0.367	표기지역 주변에 도로, 건물 신설
24	산청군	단성면	관정리	라라4094,라라4194	관정리(남강댐)	0.164	0.147	표기지역 주변에 도로, 건물 신설
32	산청군	단성면	관정리	라라3994,라라3995, 라라4094,라라4095	관정리산지	0.342	0.339	표기지역 주변에 도로, 건물 신설
38	산청군	산청읍	지리	라마3412	꽃봉산	0.252	0.193	표기지역 주변에 도로, 건물 신설
57	산청군	단성면	길리	라라3696,라라3697	칠정뒤산	0.324	0.320	표기지역 주변에 도로, 건물 신설
86	산청군	단성면	사월리	라라4098,라라4198	망해봉산	0.589	0.543	표기지역 주변에 도로, 건물 신설
99	산청군	단성면	사월리	라라3899,라라3999, 라라4099,라라4199	사월입석뒤산	0.709	0.699	표기지역 주변에 도로, 건물 신설
116	산청군	신안면	하정리	라마4300,라마4301, 라마4400,라마4401	하정리뒤산	0.824	0.820	표기지역 주변에 도로, 건물 신설
118	산청군	금서면	평촌리	라라3098,라라3099, 라라3197,라라3198, 라라3199,라라3296, 라라3297,라라3298, 라라3299,라라3397, 라라3398,라라3399, 라라3497,라라3498, 라라3499,라라3597, 라라3598,라라3599, 라라3698,라라3699, 라마3000,라마3001, 라마3002,라마3003, 라마3004,라마3005, 라마3100,라마3101, 라마3102,라마3103, 라마3104,라마3105, 라마3106,라마3107, 라마3108,라마3109, 라마3110,라마3111, 라마3112,라마3113, 라마3200,라마3201, 라마3202,라마3203, 라마3204,라마3205, 라마3206,라마3207,	웅석봉군립공원	65.181	64.947	표기지역 주변에 도로, 건물 신설

# 경 남 공 보

제2642호

2023. 11. 16.(목)

ID	시군구	읍면동	리	국가지점번호 (1km)	표기고시 지역 명	변경전 면적㎢	변경후 면적㎢	변경사유
118	산청군	금서면	평촌리	라마3208,라마3209, 라마3210,라마3211, 라마3212,라마3213, 라마3300,라마3301, 라마3302,라마3303, 라마3304,라마3305, 라마3306,라마3307, 라마3308,라마3309, 라마3310,라마3311, 라마3312,라마3313, 라마3400,라마3401, 라마3402,라마3403, 라마3404,라마3405, 라마3406,라마3407, 라마3408,라마3409, 라마3410,라마3411, 라마3500,라마3501, 라마3502,라마3503, 라마3504,라마3505, 라마3506,라마3507, 라마3508,라마3509, 라마3510,라마3600, 라마3601,라마3603, 라마3604,라마3605, 라마3606,라마3607, 라마3608,라마3609, 라마3610	웅석봉군립공원			표기지역 주변에 도로, 건물 신설
125	산청군	금서면	화계리	라라1899,라라1998, 라라1999,라라2098, 라라2099,라라2198, 라라2199,라라2297, 라라2298,라라2299, 라라2396,라라2397, 라라2398,라라2399, 라라2496,라라2497, 라라2498,라라2499, 라라2595,라라2596, 라라2597,라라2598, 라라2599,라라2694, 라라2695,라라2696, 라라2697,라라2698, 라라2699,라라2794, 라라2795,라라2796, 라라2797,라라2798, 라라2799,라라2894, 라라2895,라라2896, 라라2897,라라2898, 라라2899,라라2994,	지리산국립공원	151.445	150.178	표기지역 주변에 도로, 건물 신설

# 경 남 공 보

제2642호

2023. 11. 16.(목)

ID	시군구	읍면동	리	국가지점번호 (1km)	표기고시 지역 명	변경전 면적㎢	변경후 면적㎢	변경사유
125	산청군	금서면	화계리	라라2995,라라2996, 라라2997,라라2998, 라라2999,라라3098, 라마1700,라마1701, 라마1702,라마1800, 라마1801,라마1802, 라마1803,라마1900, 라마1901,라마1902, 라마1903,라마1904, 라마2000,라마2001, 라마2002,라마2003, 라마2004,라마2100, 라마2101,라마2102, 라마2103,라마2104, 라마2105,라마2106, 라마2107,라마2108, 라마2200,라마2201, 라마2202,라마2203, 라마2204,라마2205, 라마2206,라마2207, 라마2208,라마2209, 라마2210,라마2211, 라마2300,라마2301, 라마2302,라마2303, 라마2304,라마2305, 라마2306,라마2307, 라마2308,라마2309, 라마2310,라마2311, 라마2312,라마2313, 라마2400,라마2401, 라마2402,라마2403, 라마2404,라마2405, 라마2406,라마2407, 라마2408,라마2409, 라마2410,라마2411, 라마2412,라마2413, 라마2500,라마2501, 라마2502,라마2503, 라마2504,라마2505, 라마2506,라마2507, 라마2508,라마2509, 라마2510,라마2511, 라마2512,라마2513, 라마2514,라마2515, 라마2600,라마2601, 라마2602,라마2603, 라마2604,라마2605, 라마2606,라마2607, 라마2608,라마2609,	지리산국립공원	151.445	150.178	표기지역 주변에 도로, 건물 신설

# 경 남 공 보

제2642호

2023. 11. 16.(목)

ID	시군구	읍면동	리	국가지점번호 (1km)	표기고시 지역 명	변경전 면적㎢	변경후 면적㎢	변경사유
125	산청군	금서면	화계리	라마2610,라마2611, 라마2612,라마2613, 라마2614,라마2615, 라마2616,라마2617, 라마2700,라마2701, 라마2702,라마2703, 라마2704,라마2705, 라마2706,라마2707, 라마2708,라마2709, 라마2710,라마2711, 라마2712,라마2713, 라마2714,라마2715, 라마2716,라마2717, 라마2800,라마2801, 라마2802,라마2803, 라마2804,라마2805, 라마2806,라마2807, 라마2808,라마2809, 라마2810,라마2811, 라마2812,라마2813, 라마2814,라마2815, 라마2816,라마2817, 라마2900,라마2901, 라마2902,라마2903, 라마2904,라마2905, 라마2906,라마2907, 라마2908,라마2909, 라마2910,라마2911, 라마2912,라마2913, 라마2914,라마2915, 라마2916,라마2917, 라마3001,라마3002, 라마3003,라마3004, 라마3005,라마3006, 라마3007,라마3008, 라마3009,라마3010, 라마3011,라마3012, 라마3013,라마3014, 라마3015,라마3016, 라마3107,라마3108, 라마3109,라마3110, 라마3111,라마3113, 라마3114,라마3115	지리산국립공원	151.445	150.178	표기지역 주변에 도로, 건물 신설
148	산청군	단성면	방목리	라마4001,라마4002, 라마4101,라마4102	강누리뒷산	0.651	0.647	표기지역 주변에 도로, 건물 신설
214	산청군	차황면	상중리	라마3819,라마3820, 라마3919,라마3920	양곡동편산	0.621	0.327	표기지역 주변에 도로, 건물 신설

# 경 남 공 보

제2642호

2023. 11. 16.(목)

ID	시군구	읍면동	리	국가지점번호 (1km)	표기고시 지역 명	변경전 면적㎢	변경후 면적㎢	변경사유
219	산청군	신안면	하정리	라마4301,라마4302, 라마4303,라마4402, 라마4403,라마4502, 라마4503	중촌리동편산	2.049	1.986	표기지역 주변에 도로, 건물 신설
235	산청군	생초면	신연리	라마3120	신연리뒷산	0.055	0.054	표기지역 주변에 도로, 건물 신설
245	산청군	단성면	운리	라마3603,라마3604	청계저수지남쪽산	0.596	0.591	표기지역 주변에 도로, 건물 신설
257	산청군	생초면	신연리	라마3218,라마3219, 라마3220,라마3221, 라마3318,라마3319, 라마3320,라마3321, 라마3419	신연내곡산	2.550	2.407	표기지역 주변에 도로, 건물 신설
287	산청군	신원면	와룡리	라마3923,라마3924, 라마4023,라마4024	장박북서편산	0.649	0.645	표기지역 주변에 도로, 건물 신설
290	산청군	신원면	와룡리	라마4024,라마4124	장박북쪽산	0.805	0.801	표기지역 주변에 도로, 건물 신설
291	산청군	생비량면	화현리	라마4905,라마4906, 라마5005,라마5006, 라마5007,라마5105, 라마5106,라마5107, 라마5205,라마5206	화현가계리산	2.267	2.260	표기지역 주변에 도로, 건물 신설
303	산청군	오부면	중촌리	라마3523,라마3524, 라마3623,라마3624, 라마3625	왕촌리서편산	0.634	0.495	표기지역 주변에 도로, 건물 신설
308	산청군	신안면	갈전리	라마4407,라마4408, 라마4508	갈전외고뒤산	0.253	0.247	표기지역 주변에 도로, 건물 신설
309	산청군	산청읍	범학리	라마3607,라마3608, 라마3707,라마3708, 라마3709	어천북쪽산	0.614	0.613	표기지역 주변에 도로, 건물 신설
313	산청군	생비량면	가계리	라마5107,라마5108, 라마5109,라마5110, 라마5206,라마5207, 라마5208,라마5209	가계리뒤산	2.450	2.435	표기지역 주변에 도로, 건물 신설
348	산청군	단성면	임석리	라마3899,라마3999, 라마4099,라마3800, 라마3801,라마3900, 라마3901,라마4000	강누서편산	1.955	1.849	표기지역 주변에 도로, 건물 신설
349	산청군	신안면	외송리	라마3708,라마3709, 라마3710,라마3711, 라마3806,라마3807, 라마3808,라마3809, 라마3810,라마3811, 라마3906,라마3907, 라마3908,라마3909, 라마3910,라마3911,	둔철산	17.950	17.806	표기지역 주변에 도로, 건물 신설

# 경 남 공 보

제2642호

2023. 11. 16.(목)

ID	시군구	읍면동	리	국가지점번호 (1km)	표기고시 지역 명	변경전 면적㎢	변경후 면적㎢	변경사유
349	산청군	신안면	외송리	라마3912,라마4007, 라마4008,라마4009, 라마4010,라마4011, 라마4012,라마4108, 라마4109,라마4110, 라마4111,라마4209, 라마4210,라마4211, 라마4310,라마4311	둔철산			표기지역 주변에 도로, 건물 신설
350	산청군	신등면	양전리	라마4312,라마4411, 라마4412,라마4510, 라마4511,라마4610, 라마4611	장천리산	2.211	1.982	표기지역 주변에 도로, 건물 신설
351	산청군	신등면	장천리	라마3917,라마3918, 라마4017,라마4018, 라마4115,라마4116, 라마4117,라마4118, 라마4119,라마4214, 라마4215,라마4216, 라마4217,라마4218, 라마4313,라마4314, 라마4315,라마4316, 라마4412,라마4413, 라마4512,라마4513	효염산	9.031	8.684	표기지역 주변에 도로, 건물 신설
352	산청군	단성면	창촌리	라라3692,라라3693, 라라3694,라라3695, 라라3792,라라3793, 라라3794	당산리서편산	1.676	1.642	표기지역 주변에 도로, 건물 신설
353	산청군	단성면	남사리	라라3695,라라3696, 라라3795,라라3796, 라라3797,라라3894, 라라3895,라라3896, 라라3995,라라4095	길리남사관정창촌산	1.712	1.656	표기지역 주변에 도로, 건물 신설
354	산청군	신안면	청현리	라라4498,라라4499, 라라4598,라라4599, 라마4500,라마4501, 라마4502,라마4600, 라마4601,라마4602, 라마4603,라마4604, 라마4700,라마4701, 라마4702,라마4703, 라마4704,라마4705, 라마4801,라마4802, 라마4803,라마4804, 라마4805,라마4901, 라마4902,라마4903, 라마4904,라마4905, 라마5001,라마5002,	집현산	15.342	14.898	표기지역 주변에 도로, 건물 신설

# 경 남 공 보

제2642호

2023. 11. 16.(목)

ID	시군구	읍면동	리	국가지점번호 (1km)	표기고시 지역 명	변경전 면적㎢	변경후 면적㎢	변경사유
354	산청군	신안면	청현리	라마5003,라마5004, 라마5005,라마5104, 라마5105,라마5204, 라마5205,라마5304	집현산			표기지역 주변에 도로, 건물 신설
355	산청군	가회면	함방리	라마4713,라마4811, 라마4812,라마4813, 라마4909,라마4910, 라마4911,라마4912, 라마4913,라마5009, 라마5010,라마5011, 라마5012,라마5013, 라마5109,라마5110, 라마5111,라마5112, 라마5208,라마5209, 라마5210,라마5308, 라마5309,라마5310	사정간공제보가계산	8.275	8.250	표기지역 주변에 도로, 건물 신설
356	산청군	차황면	상중리	라마3919,라마3920, 라마3921,라마3922, 라마3923,라마4018, 라마4019,라마4020, 라마4021,라마4022, 라마4023,라마4118, 라마4119,라마4120, 라마4121,라마4122, 라마4123,라마4124, 라마4216,라마4217, 라마4218,라마4219, 라마4220,라마4221, 라마4222,라마4314, 라마4315,라마4316, 라마4317,라마4318, 라마4319,라마4320, 라마4321,라마4322, 라마4413,라마4414, 라마4415,라마4416, 라마4417,라마4515	황매산	17.072	15.742	표기지역 주변에 도로, 건물 신설
357	산청군	시천면	중태리	라라3092,라라3093, 라라3192,라라3193, 라라3194,라라3195, 라라3196,라라3293, 라라3294,라라3295, 라라3296,라라3395, 라라3396,라라3495, 라라3496,라라3497, 라라3594,라라3595, 라라3596,라라3597	자양중태산	6.581	6.552	표기지역 주변에 도로, 건물 신설

# 경 남 공 보

제2642호

2023. 11. 16.(목)

ID	시군구	읍면동	리	국가지점번호 (1km)	표기고시 지역 명	변경전 면적㎢	변경후 면적㎢	변경사유
361	산청군	오부면	중촌리	라마3021,라마3022, 라마3023,라마3120, 라마3121,라마3122, 라마3123,라마3124, 라마3125,라마3126, 라마3127,라마3221, 라마3222,라마3223, 라마3224,라마3225, 라마3226,라마3227, 라마3228,라마3229, 라마3321,라마3322, 라마3323,라마3324, 라마3325,라마3326, 라마3327,라마3328, 라마3329,라마3330, 라마3421,라마3422, 라마3423,라마3424, 라마3425,라마3426, 라마3427,라마3428, 라마3522,라마3523, 라마3524,라마3525, 라마3526,라마3623, 라마3624,라마3625, 라마3626,라마3723, 라마3724,라마3725, 라마3726,라마3822, 라마3823,라마3824, 라마3825,라마3922, 라마3923,라마3924	갈전산철마산바랑산 소룡산	26.765	25.854	표기지역 주변에 도로, 건물 신설
362	산청군	시천면	천평리	라라2993,라라2994, 라라2995,라라3092, 라라3093,라라3094, 라라3095,라라3096, 라라3193,라라3194, 라라3195,라라3196, 라라3197,라라3296	깃대산	5.544	5.521	표기지역 주변에 도로, 건물 신설
364	산청군	단성면	운리	라라3799,라마3600, 라마3601,라마3602, 라마3603,라마3606, 라마3607,라마3700, 라마3701,라마3702, 라마3703,라마3704, 라마3705,라마3706, 라마3707,라마3800, 라마3801,라마3802, 라마3803,라마3804, 라마3805,라마3806, 라마3807,라마3903, 라마3905	석대산	9.265	9.032	표기지역 주변에 도로, 건물 신설

# 경 남 공 보

제2642호

2023. 11. 16.(목)

ID	시군구	읍면동	리	국가지점번호 (1km)	표기고시 지역 명	변경전 면적㎢	변경후 면적㎢	변경사유
365	산청군	산청읍	송경리	라마3317,라마3318, 라마3319,라마3414, 라마3415,라마3416, 라마3417,라마3418, 라마3419,라마3420, 라마3421,라마3515, 라마3516,라마3517, 라마3518,라마3519, 라마3520,라마3521, 라마3522,라마3616, 라마3617,라마3618, 라마3619,라마3620, 라마3621,라마3622, 라마3717,라마3718, 라마3719,라마3720, 라마3721,라마3722, 라마3723,라마3819, 라마3820,라마3821, 라마3822,라마3823, 라마3920,라마3921, 라마3922	구인산	18.342	17.426	표기지역 주변에 도로, 건물 신설
366	산청군	수동면	화산리	라마2824,라마2825, 라마2921,라마2922, 라마2923,라마2924, 라마2925,라마2926, 라마3022,라마3023, 라마3024,라마3025, 라마3026,라마3027, 라마3028,라마3124, 라마3125,라마3126, 라마3127,라마3128, 라마3129,라마3227, 라마3228,라마3229, 라마3230,라마3231, 라마3330,라마3331	덕갈산자락	10.131	9.883	표기지역 주변에 도로, 건물 신설
367	산청군	신안면	외고리	라마4403,라마4404, 라마4405,라마4406, 라마4407,라마4504, 라마4505,라마4506, 라마4507,라마4508	외고문대서편	2.324	2.164	표기지역 주변에 도로, 건물 신설
368	산청군	생초면	갈전리	라마2916,라마2917, 라마2918,라마3016, 라마3017,라마3018, 라마3116,라마3117, 라마3118	봉화산	3.168	3.156	표기지역 주변에 도로, 건물 신설

# 경 남 공 보

제2642호

2023. 11. 16.(목)

ID	시군구	읍면동	리	국가지점번호 (1km)	표기고시 지역 명	변경전 면적㎢	변경후 면적㎢	변경사유
369	산청군	청암면	묵계리	라라2195,라라2196, 라라2293,라라2294, 라라2295,라라2296, 라라2297,라라2392, 라라2393,라라2394, 라라2395,라라2396, 라라2397,라라2491, 라라2492,라라2493, 라라2494,라라2495, 라라2496,라라2591, 라라2592,라라2593, 라라2594,라라2595, 라라2596,라라2691, 라라2692,라라2693, 라라2694,라라2791, 라라2792,라라2793, 라라2794,라라2891, 라라2892,라라2893, 라라2991,라라2992, 라라2993,라라3092	지리산국립공원	17.556	17.422	표기지역 주변에 도로, 건물 신설
370	산청군	신안면	갈전리	라마4102,라마4103, 라마4104,라마4106, 라마4202,라마4203, 라마4204,라마4205, 라마4206,라마4207, 라마4303,라마4304, 라마4305,라마4306, 라마4307,라마4308, 라마4406,라마4407, 라마4408	소둔철산자락	6.140	6.047	표기지역 주변에 도로, 건물 신설
371	산청군	단성면	사월리	라라3996,라라4095, 라라4096,라라4097, 라라4195,라라4196, 라라4197	소남뒷산	2.473	2.198	표기지역 주변에 도로, 건물 신설
372	산청군	생초면	평촌리	라마2818,라마2819, 라마2820,라마2917, 라마2918,라마2919, 라마2920	상촌평촌신아산	2.698	2.601	표기지역 주변에 도로, 건물 신설
373	산청군	명석면	오미리	라라4194,라라4195, 라라4197,라라4198, 라라4294,라라4295, 라라4296,라라4297, 라라4298,라라4396, 라라4397	묵곡소남서쪽산	2.501	2.446	표기지역 주변에 도로, 건물 신설
374	산청군	신안면	안봉리	라마3905,라마3906, 라마4004,라마4005, 라마4006,라마4007, 라마4104,라마4105,	안봉리산	9.047	8.943	표기지역 주변에 도로, 건물 신설

# 경 남 공 보

제2642호

2023. 11. 16.(목)

ID	시군구	읍면동	리	국가지점번호 (1km)	표기고시 지역 명	변경전 면적㎢	변경후 면적㎢	변경사유
374	산청군	신안면	안봉리	라마4106,라마4107, 라마4108,라마4205, 라마4206,라마4207, 라마4208,라마4209, 라마4308,라마4309, 라마4310,라마4408, 라마4409,라마4410, 라마4508,라마4509, 라마4510,라마4608, 라마4609	안봉리산			표기지역 주변에 도로, 건물 신설
375	산청군	단성면	남사리	라라3897,라라3898, 라라3899,라라3997, 라라3998,라라4097, 라라4098	덕산골남쪽산	1.215	1.142	표기지역 주변에 도로, 건물 신설
376	산청군	단성면	길리	라라3597,라라3598, 라라3697,라라3698, 라라3699,라라3797, 라라3798	구만마을뒷산	1.418	1.400	표기지역 주변에 도로, 건물 신설
377	산청군	신안면	하정리	라라4199,라라4298, 라라4299,라라4398, 라라4399,라라4498, 라라4499,라마4100, 라마4200,라마4201, 라마4300	하정남쪽산	3.590	3.566	표기지역 주변에 도로, 건물 신설
378	산청군	생비량면	도전리	라마4506,라마4605, 라마4606,라마4607, 라마4608,라마4610, 라마4705,라마4706, 라마4707,라마4708, 라마4709,라마4710, 라마4711,라마4805, 라마4806,라마4807, 라마4808,라마4809, 라마4810,라마4811, 라마4905,라마4906, 라마4907,라마4908, 라마4909,라마4910, 라마4911,라마5006, 라마5007,라마5008, 라마5009,라마5010, 라마5108,라마5109	갈미산	16.253	15.364	표기지역 주변에 도로, 건물 신설
380	산청군	단성면	청계리	라마3601	웅석봉군립공원	0.028	0.023	표기지역 주변에 도로, 건물 신설
383	산청군	금서면	화계리	라마2617	지리산국립공원	0.142	0.141	표기지역 주변에 도로, 건물 신설
384	산청군	금서면	방곡리	라마2612,라마2613	지리산국립공원	0.098	0.091	표기지역 주변에 도로, 건물 신설

# 경 남 공 보


제2642호

2023. 11. 16.(목)

ID	시군구	읍면동	리	국가지점번호 (1km)	표기고시 지역 명	변경전 면적㎢	변경후 면적㎢	변경사유
385	산청군	금서면	특리	라마2916	지리산국립공원	0.034	0.030	표기지역 주변에 도로, 건물 신설
386	산청군	금서면	향양리	라마2812,라마2813	지리산국립공원	0.032	0.032	표기지역 주변에 도로, 건물 신설
388	산청군	시천면	내대리	라라2298	지리산국립공원	0.003	0.001	표기지역 주변에 도로, 건물 신설
392	산청군	대의면	마쌍리	라마5207,라마5208, 라마5307,라마5308, 라마5407,라마5408	사정간공제보가계산	1.263	1.182	표기지역 주변에 도로, 건물 신설
393	산청군	오부면	왕촌리	라마3524	갈전산철마산마랑산 소룡산	0.009	0.005	표기지역 주변에 도로, 건물 신설
395	산청군	신안면	소이리	라마4607,라마4608	갈미산	0.297	0.222	표기지역 주변에 도로, 건물 신설
398	산청군	단성면	창촌리	라라3695,라라3795	당산리서편산	0.117	0.117	표기지역 주변에 도로, 건물 신설
422	산청군	삼장면	홍계리	라마3006	지리산국립공원	0.053	0.048	표기지역 주변에 도로, 건물 신설
425	산청군	금서면	자혜리	라마2515,라마2516	지리산국립공원	0.284	0.276	표기지역 주변에 도로, 건물 신설
428	산청군	단성면	방목리	라마3901,라마3902, 라마3903	강누서편산	0.559	0.461	표기지역 주변에 도로, 건물 신설
488	산청군	신등면	단계리	라마4608,라마4609	갈미산	0.216	0.159	표기지역 주변에 도로, 건물 신설
509	산청군	단성면	방목리	라마3804,라마3903, 라마3904	석대산	0.172	0.164	표기지역 주변에 도로, 건물 신설

※ 행정구역 명칭(시군구,읍면동,리)은 국가지점번호 표기 고시지역 내 대표 명칭입니다.

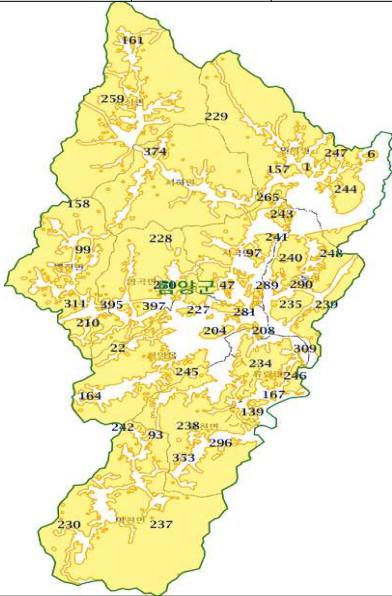
## 1. 국가지점번호 표기 고시지역 설정 현황

시도	경상남도	시군구	함양군
현 행			

# 경 남 공 보

제2642호

2023. 11. 16.(목)

시도	경상남도	시군구	함양군
변경(안)			
전체지역면적	720.435 km <sup>2</sup>		
국가지점번호 표기고시지역 변경 전 면적	498.629 km <sup>2</sup>	국가지점번호 표기고시지역 변경 면적(안)	481.392 km <sup>2</sup>

※ 본 도면은 참고용 도면으로만 사용할 수 있습니다.

## 2. 표기 고시지역 내 국가지점번호 현황(2023년 11월 08일 현재)

ID	시군구	읍면동	리	국가지점번호 (1km)	표기고시 지역 명	변경전 면적km <sup>2</sup>	변경후 면적km <sup>2</sup>	변경사유
1	함양군	안의면	대대리	라마2738,라마2837, 라마2838,라마2839	두항옻산	0.449	0.430	표기지역 주변에 도로, 건물 신설
6	함양군	안의면	초동리	라마3239,라마3240, 라마3339,라마3340	도림산업뒷산	0.529	0.466	표기지역 주변에 도로, 건물 신설
22	함양군	백전면	경백리	라마1124,라마1125, 라마1219,라마1220, 라마1222,라마1223, 라마1224,라마1225, 라마1319,라마1320, 라마1321,라마1322, 라마1323,라마1324, 라마1325,라마1326, 라마1419,라마1420, 라마1421,라마1422, 라마1423,라마1424, 라마1425,라마1426, 라마1520,라마1521,	오봉산일원	25.014	24.762	표기지역 주변에 도로, 건물 신설

# 경 남 공 보

제2642호

2023. 11. 16.(목)

ID	시군구	읍면동	리	국가지점번호 (1km)	표기고시 지역 명	변경전 면적㎢	변경후 면적㎢	변경사유
22	함양군	백전면	경백리	라마1522,라마1523, 라마1524,라마1525, 라마1526,라마1620, 라마1621,라마1622, 라마1623,라마1624, 라마1625,라마1720, 라마1721,라마1722, 라마1723,라마1724, 라마1725,라마1726, 라마1821,라마1822, 라마1823,라마1824, 라마1825,라마1826, 라마1922,라마1924, 라마1925,라마1926	오봉산일원			표기지역 주변에 도로, 건물 신설
30	함양군	병곡면	옥계리	라마1526,라마1527, 라마1626,라마1627	소현.송평뒷산	0.377	0.376	표기지역 주변에 도로, 건물 신설
47	함양군	지곡면	공배리	라마2227,라마2228, 라마2229,라마2327, 라마2328,라마2329	지곡보산리일원	0.448	0.435	표기지역 주변에 도로, 건물 신설
78	함양군	수동면	도북리	라마2830,라마2831, 라마2930,라마2931	도북 안골못지구	0.149	0.139	표기지역 주변에 도로, 건물 신설
93	함양군	마천면	구양리	라마1715,라마1716	지리산조망공원앞산	0.258	0.225	표기지역 주변에 도로, 건물 신설
97	함양군	지곡면	개평리	라마2430,라마2431, 라마2432,라마2530, 라마2531	지곡면사무소 뒷산일원	0.968	0.921	표기지역 주변에 도로, 건물 신설
99	함양군	백전면	운산리	라마1230,라마1231, 라마1232,라마1330, 라마1331,라마1332	함양남서로와 백운로사이 지역	1.984	1.947	표기지역 주변에 도로, 건물 신설
139	함양군	휴천면	남호리	라마2317,라마2318, 라마2416,라마2417, 라마2418,라마2516, 라마2517,라마2518, 라마2519	판문뒷산,손곡리일원	1.672	1.624	표기지역 주변에 도로, 건물 신설
154	함양군	안의면	봉산리	라마2837,라마2838, 라마2937,라마2938	양지말뒷산	0.138	0.138	표기지역 주변에 도로, 건물 신설
157	함양군	안의면	신안리	라마2637,라마2638, 라마2737,라마2738, 라마2739,라마2838	후암마을뒷산	0.871	0.853	표기지역 주변에 도로, 건물 신설
158	함양군	서상면	금당리	라마0728,라마0729, 라마0827,라마0828, 라마0829,라마0830, 라마0831,라마0926, 라마0927,라마0928, 라마0929,라마0930, 라마0931,라마0932,	깃대봉.영취산. 백운산.월경산	59.752	59.059	표기지역 주변에 도로, 건물 신설

# 경 남 공 보

제2642호

2023. 11. 16.(목)

ID	시군구	읍면동	리	국가지점번호 (1km)	표기고시 지역 명	변경전 면적㎢	변경후 면적㎢	변경사유
158	함양군	서상면	금당리	라마0933,라마1026, 라마1027,라마1028, 라마1029,라마1030, 라마1031,라마1032, 라마1033,라마1034, 라마1035,라마1038, 라마1039,라마1125, 라마1126,라마1127, 라마1128,라마1129, 라마1130,라마1131, 라마1132,라마1133, 라마1134,라마1135, 라마1136,라마1137, 라마1138,라마1139, 라마1140,라마1141, 라마1226,라마1227, 라마1228,라마1229, 라마1230,라마1231, 라마1232,라마1233, 라마1234,라마1235, 라마1236,라마1237, 라마1238,라마1239, 라마1240,라마1241, 라마1242,라마1243, 라마1244,라마1326, 라마1327,라마1332, 라마1333,라마1334, 라마1335,라마1336, 라마1337,라마1338, 라마1339,라마1340, 라마1341,라마1342, 라마1343,라마1344, 라마1432,라마1433, 라마1434,라마1435, 라마1436,라마1437, 라마1438,라마1439, 라마1440,라마1441, 라마1442,라마1443, 라마1533,라마1534, 라마1535,라마1536, 라마1537,라마1538, 라마1539,라마1540, 라마1541,라마1635, 라마1636,라마1637, 라마1638,라마1639, 라마1640,라마1738, 라마1739,라마1740	깃대봉.영취산. 백운산.월경산			표기지역 주변에 도로, 건물 신설

# 경 남 공 보

제2642호

2023. 11. 16.(목)

ID	시군구	읍면동	리	국가지점번호 (1km)	표기고시 지역 명	변경전 면적㎢	변경후 면적㎢	변경사유
161	함양군	서상면	상남리	라마1648,라마1649	문태서의병생가인근	0.234	0.225	표기지역 주변에 도로, 건물 신설
164	함양군	함양읍	죽림리	라마1218,라마1219, 라마1318,라마1319, 라마1418,라마1419	죽림리 송전마을뒷산	0.317	0.294	표기지역 주변에 도로, 건물 신설
167	함양군	유림면	서주리	라마2519,라마2618, 라마2619	우동마을뒷산	0.172	0.163	표기지역 주변에 도로, 건물 신설
204	함양군	함양읍	신관리	라마2024,라마2124, 라마2125,라마2224, 라마2225,라마2324, 라마2325	한들및학동마을뒷산	1.162	1.156	표기지역 주변에 도로, 건물 신설
208	함양군	유림면	옥매리	라마2324,라마2325, 라마2424,라마2425, 라마2524,라마2525	백천리및옥동앞들 일원	0.691	0.691	표기지역 주변에 도로, 건물 신설
210	함양군	백전면	오천리	라마1325	양천마을뒷산	0.065	0.056	표기지역 주변에 도로, 건물 신설
227	함양군	함양읍	대덕리	라마1926,라마2026	필봉산일원	0.509	0.506	표기지역 주변에 도로, 건물 신설
228	함양군	지곡면	덕암리	라마1227,라마1228, 라마1229,라마1327, 라마1328,라마1329, 라마1330,라마1331, 라마1332,라마1427, 라마1428,라마1429, 라마1430,라마1431, 라마1432,라마1433, 라마1527,라마1528, 라마1529,라마1530, 라마1531,라마1532, 라마1533,라마1534, 라마1627,라마1628, 라마1629,라마1630, 라마1631,라마1632, 라마1633,라마1634, 라마1635,라마1636, 라마1637,라마1727, 라마1728,라마1729, 라마1730,라마1731, 라마1732,라마1733, 라마1734,라마1735, 라마1736,라마1737, 라마1738,라마1827, 라마1828,라마1829, 라마1830,라마1831, 라마1832,라마1833, 라마1834,라마1835,	대봉산,괘관봉지역	64.545	64.126	표기지역 주변에 도로, 건물 신설

# 경 남 공 보

제2642호

2023. 11. 16.(목)

ID	시군구	읍면동	리	국가지점번호 (1km)	표기고시 지역 명	변경전 면적㎢	변경후 면적㎢	변경사유
228	함양군	지곡면	덕암리	라마1836,라마1837, 라마1838,라마1839, 라마1929,라마1930, 라마1931,라마1932, 라마1933,라마1934, 라마1935,라마1936, 라마1937,라마2029, 라마2030,라마2031, 라마2032,라마2033, 라마2034,라마2035, 라마2036,라마2037, 라마2130,라마2131, 라마2132,라마2133, 라마2134,라마2135, 라마2136,라마2230, 라마2231,라마2232, 라마2233,라마2234, 라마2235,라마2330, 라마2331,라마2332, 라마2333,라마2334, 라마2335,라마2432, 라마2433,라마2434, 라마2435	대봉산.괘관봉지역			표기지역 주변에 도로, 건물 신설
229	함양군	마리면	고학리	라마1640,라마1641, 라마1644,라마1645, 라마1646,라마1647, 라마1648,라마1649, 라마1739,라마1740, 라마1741,라마1742, 라마1743,라마1744, 라마1745,라마1746, 라마1747,라마1748, 라마1749,라마1750, 라마1838,라마1839, 라마1840,라마1841, 라마1842,라마1843, 라마1844,라마1845, 라마1846,라마1847, 라마1848,라마1849, 라마1850,라마1937, 라마1938,라마1939, 라마1940,라마1941, 라마1942,라마1943, 라마1944,라마1945, 라마1946,라마1947, 라마1948,라마1949, 라마2037,라마2038,	월봉.기백.금원. 황석산지역	94.750	94.059	표기지역 주변에 도로, 건물 신설

# 경 남 공 보

제2642호

2023. 11. 16.(목)

ID	시군구	읍면동	리	국가지점번호 (1km)	표기고시 지역 명	변경전 면적㎢	변경후 면적㎢	변경사유
229	함양군	마리면	고학리	라마2039,라마2040, 라마2041,라마2042, 라마2043,라마2044, 라마2045,라마2046, 라마2047,라마2136, 라마2137,라마2138, 라마2139,라마2140, 라마2141,라마2142, 라마2143,라마2144, 라마2145,라마2146, 라마2147,라마2236, 라마2237,라마2238, 라마2239,라마2240, 라마2241,라마2242, 라마2243,라마2244, 라마2245,라마2246, 라마2247,라마2248, 라마2335,라마2336, 라마2337,라마2338, 라마2339,라마2340, 라마2341,라마2342, 라마2343,라마2344, 라마2345,라마2346, 라마2347,라마2348, 라마2435,라마2436, 라마2437,라마2438, 라마2439,라마2440, 라마2441,라마2442, 라마2443,라마2444, 라마2445,라마2446, 라마2447,라마2536, 라마2537,라마2538, 라마2539,라마2540, 라마2541,라마2542, 라마2543,라마2544, 라마2545,라마2546, 라마2637,라마2638, 라마2639,라마2640, 라마2641,라마2642, 라마2643,라마2644, 라마2645,라마2739, 라마2740,라마2741, 라마2742,라마2743, 라마2744,라마2839, 라마2840,라마2841, 라마2842,라마2843, 라마2941,라마2942	월봉.기백.금원. 황석산지역			표기지역 주변에 도로, 건물 신설

# 경 남 공 보

제2642호

2023. 11. 16.(목)

ID	시군구	읍면동	리	국가지점번호 (1km)	표기고시 지역 명	변경전 면적㎢	변경후 면적㎢	변경사유
230	함양군	화개면	대성리	라마1004,라마1005, 라마1006,라마1007, 라마1008,라마1103, 라마1104,라마1105, 라마1106,라마1107, 라마1108,라마1109, 라마1110,라마1203, 라마1205,라마1206, 라마1207,라마1208, 라마1209,라마1210, 라마1211,라마1307, 라마1308,라마1309, 라마1310,라마1311, 라마1312,라마1408, 라마1409,라마1410, 라마1411	삼정산권역	13.957	13.912	표기지역 주변에 도로, 건물 신설
232	함양군	지곡면	공배리	라마2126,라마2127, 라마2226,라마2227, 라마2326,라마2327, 라마2426,라마2427	평촌.공배.도촌리일원	1.416	1.376	표기지역 주변에 도로, 건물 신설
233	함양군	서상면	중남리	라마1446,라마1447, 라마1448,라마1449, 라마1450,라마1451, 라마1452,라마1545, 라마1546,라마1547, 라마1548,라마1549, 라마1550,라마1551, 라마1552,라마1645, 라마1646,라마1647, 라마1648,라마1649, 라마1650,라마1651, 라마1652,라마1750, 라마1751,라마1850, 라마1851	남덕유산 및 할미봉지역	11.349	11.234	표기지역 주변에 도로, 건물 신설
234	함양군	유림면	옥배리	라마2318,라마2319, 라마2320,라마2321, 라마2322,라마2323, 라마2324,라마2419, 라마2420,라마2421, 라마2422,라마2423, 라마2424,라마2519, 라마2520,라마2521, 라마2522,라마2523, 라마2619,라마2620, 라마2621,라마2622, 라마2623,라마2624, 라마2721,라마2722, 라마2723,라마2724	화장산지구	12.070	11.774	표기지역 주변에 도로, 건물 신설

# 경 남 공 보

제2642호

2023. 11. 16.(목)

ID	시군구	읍면동	리	국가지점번호 (1km)	표기고시 지역 명	변경전 면적㎢	변경후 면적㎢	변경사유
235	함양군	수동면	원평리	라마2525,라마2526, 라마2527,라마2625, 라마2626,라마2627, 라마2725,라마2726, 라마2727,라마2728, 라마2826,라마2827, 라마2828	연화산일원	4.675	4.548	표기지역 주변에 도로, 건물 신설
236	함양군	병곡면	광평리	라마1828,라마1927, 라마1928,라마1929, 라마2026,라마2027, 라마2028,라마2029, 라마2030,라마2126, 라마2127,라마2128, 라마2129,라마2130, 라마2228,라마2229, 라마2230,라마2329, 라마2330	백암산일원	7.483	7.412	표기지역 주변에 도로, 건물 신설
237	함양군	삼장면	유평리	라마1104,라마1203, 라마1204,라마1205, 라마1206,라마1207, 라마1303,라마1304, 라마1305,라마1306, 라마1307,라마1308, 라마1402,라마1403, 라마1404,라마1405, 라마1406,라마1407, 라마1408,라마1409, 라마1410,라마1411, 라마1502,라마1503, 라마1504,라마1505, 라마1506,라마1507, 라마1508,라마1509, 라마1510,라마1511, 라마1602,라마1603, 라마1604,라마1605, 라마1606,라마1607, 라마1608,라마1609, 라마1610,라마1611, 라마1702,라마1703, 라마1704,라마1705, 라마1706,라마1707, 라마1708,라마1709, 라마1710,라마1711, 라마1712,라마1802, 라마1803,라마1804, 라마1805,라마1806, 라마1807,라마1808,	지리산국립공원구역	75.388	75.142	표기지역 주변에 도로, 건물 신설

# 경 남 공 보

제2642호

2023. 11. 16.(목)

ID	시군구	읍면동	리	국가지점번호 (1km)	표기고시 지역 명	변경전 면적㎢	변경후 면적㎢	변경사유
237	함양군	삼장면	유평리	라마1809,라마1810, 라마1811,라마1812, 라마1903,라마1904, 라마1905,라마1906, 라마1907,라마1908, 라마1909,라마1910, 라마1911,라마1912, 라마1913,라마2004, 라마2005,라마2006, 라마2007,라마2008, 라마2009,라마2010, 라마2011,라마2012, 라마2013,라마2104, 라마2105,라마2106, 라마2107,라마2108, 라마2109,라마2110, 라마2111,라마2112, 라마2113,라마2114, 라마2115,라마2208, 라마2209,라마2210, 라마2211,라마2212, 라마2213,라마2214, 라마2215,라마2311, 라마2312,라마2313, 라마2314,라마2315, 라마2413,라마2414, 라마2415	지리산국립공원구역			표기지역 주변에 도로, 건물 신설
238	함양군	휴천면	월평리	라마1612,라마1613, 라마1614,라마1712, 라마1713,라마1714, 라마1715,라마1812, 라마1813,라마1814, 라마1815,라마1816, 라마1817,라마1818, 라마1819,라마1912, 라마1913,라마1914, 라마1915,라마1916, 라마1917,라마1918, 라마1919,라마2014, 라마2015,라마2016, 라마2017,라마2018, 라마2019,라마2115, 라마2116,라마2117, 라마2118,라마2119, 라마2120,라마2216, 라마2217,라마2218, 라마2219,라마2220,	범화산지역	23.644	23.427	표기지역 주변에 도로, 건물 신설

# 경 남 공 보

제2642호

2023. 11. 16.(목)

ID	시군구	읍면동	리	국가지점번호 (1km)	표기고시 지역 명	변경전 면적㎢	변경후 면적㎢	변경사유
238	함양군	휴천면	월평리	라마2316,라마2317, 라마2318,라마2319, 라마2320,라마2416	범화산지역			표기지역 주변에 도로, 건물 신설
239	함양군	수동면	화산리	라마2724,라마2725, 라마2726,라마2822, 라마2823,라마2824, 라마2825,라마2826, 라마2827,라마2922, 라마2923,라마2924, 라마2925,라마2926, 라마2927,라마2928, 라마3026,라마3027, 라마3028,라마3029, 라마3128,라마3129, 라마3130,라마3131, 라마3229,라마3230, 라마3231	본통뒷산및죽산지구	7.821	7.707	표기지역 주변에 도로, 건물 신설
240	함양군	수동면	내백리	라마2529,라마2530, 라마2628,라마2629, 라마2630,라마2631, 라마2632,라마2728, 라마2729,라마2730, 라마2731,라마2732, 라마2829,라마2830, 라마2831,라마2832	승안산,새암산일원	6.674	6.500	표기지역 주변에 도로, 건물 신설
241	함양군	지곡면	남효리	라마2431,라마2432, 라마2531,라마2532, 라마2533,라마2632, 라마2633	마산마을뒷산	2.618	1.659	표기지역 주변에 도로, 건물 신설
242	함양군	마천면	가흥리	라마1217,라마1218, 라마1219,라마1312, 라마1317,라마1318, 라마1411,라마1412, 라마1413,라마1414, 라마1415,라마1416, 라마1417,라마1418, 라마1511,라마1512, 라마1513,라마1514, 라마1515,라마1516, 라마1517,라마1518, 라마1519,라마1611, 라마1612,라마1613, 라마1614,라마1615, 라마1616,라마1617, 라마1618,라마1619, 라마1620,라마1714, 라마1715,라마1716,	산봉산권역	19.802	19.416	표기지역 주변에 도로, 건물 신설

# 경 남 공 보

제2642호

2023. 11. 16.(목)

ID	시군구	읍면동	리	국가지점번호 (1km)	표기고시 지역 명	변경전 면적㎢	변경후 면적㎢	변경사유
242	함양군	마천면	가흥리	라마1717,라마1718, 라마1719,라마1720, 라마1816,라마1817, 라마1818,라마1819, 라마1820	산봉산권역			표기지역 주변에 도로, 건물 신설
243	함양군	수동면	상백리	라마2534,라마2535, 라마2633,라마2634, 라마2635,라마2733, 라마2734,라마2735	금호마을뒷산일원	2.004	1.955	표기지역 주변에 도로, 건물 신설
244	함양군	안의면	황곡리	라마2836,라마2936, 라마2937,라마3034, 라마3035,라마3036, 라마3037,라마3038, 라마3134,라마3135, 라마3136,라마3137, 라마3138,라마3235, 라마3236,라마3237, 라마3238	안의제2전문농공단지 뒷산일원	6.408	6.274	표기지역 주변에 도로, 건물 신설
245	함양군	함양읍	구룡리	라마1819,라마1820, 라마1821,라마1822, 라마1919,라마1920, 라마1921,라마1922, 라마2019,라마2020, 라마2021,라마2022, 라마2023,라마2120, 라마2121,라마2122, 라마2123,라마2220	남산일원	6.753	6.668	표기지역 주변에 도로, 건물 신설
246	함양군	유림면	화촌리	라마2619,라마2620, 라마2719,라마2720, 라마2721,라마2722, 라마2723,라마2819, 라마2820,라마2821, 라마2822	장항들 및 재궁지역	2.177	2.125	표기지역 주변에 도로, 건물 신설
247	함양군	안의면	귀곡리	라마2838,라마2839, 라마2840,라마2938, 라마2939,라마2940, 라마2941,라마3038, 라마3039,라마3040, 라마3041,라마3138, 라마3139,라마3140, 라마3238,라마3239, 라마3240	귀곡.초동리일원	4.463	4.398	표기지역 주변에 도로, 건물 신설
248	함양군	남상면	진목리	라마2828,라마2829, 라마2830,라마2832, 라마2833,라마2928, 라마2929,라마2930, 라마2931,라마2932,	도북리.황곡리일원	20.078	8.943	표기지역 주변에 도로, 건물 신설

# 경 남 공 보

제2642호

2023. 11. 16.(목)

ID	시군구	읍면동	리	국가지점번호 (1km)	표기고지 지역 명	변경전 면적㎢	변경후 면적㎢	변경사유
248	함양군	남상면	진목리	라마2933,라마3028, 라마3029,라마3030, 라마3031,라마3032, 라마3033,라마3130, 라마3131,라마3132, 라마3133,라마3134, 라마3233,라마3234	도북리.황곡리일원			표기지역 주변에 도로, 건물 신설
256	함양군	지곡면	마산리	라마2332,라마2432	지곡면사무소 뒷산일원	0.013	0.008	표기지역 주변에 도로, 건물 신설
257	함양군	유림면	손곡리	라마2518	관문뒷산,손곡리일원	0.033	0.032	표기지역 주변에 도로, 건물 신설
259	함양군	서상면	도천리	라마1343,라마1344, 라마1345,라마1442, 라마1443,라마1444, 라마1445,라마1446, 라마1541,라마1542, 라마1543,라마1544, 라마1545,라마1546, 라마1641,라마1642, 라마1643,라마1644	깃대봉.영취산.백운산. 월경산	7.949	7.751	표기지역 주변에 도로, 건물 신설
263	함양군	함양읍	신관리	라마2225	한들및학동마을뒷산	0.016	0.008	표기지역 주변에 도로, 건물 신설
265	함양군	서하면	황산리	라마2335,라마2434, 라마2435,라마2436, 라마2535,라마2536, 라마2537,라마2635, 라마2636,라마2637, 라마2736,라마2737	대봉산.괘관봉지역	3.016	2.995	표기지역 주변에 도로, 건물 신설
270	함양군	병곡면	월암리	라마1828	대봉산.괘관봉지역	0.026	0.025	표기지역 주변에 도로, 건물 신설
280	함양군	지곡면	보산리	라마2426,라마2427, 라마2428,라마2527, 라마2528	평촌.공배.도촌리일원	0.935	0.887	표기지역 주변에 도로, 건물 신설
281	함양군	함양읍	신관리	라마2225,라마2226, 라마2325,라마2326	평촌.공배.도촌리일원	0.269	0.257	표기지역 주변에 도로, 건물 신설
283	함양군	함양읍	신관리	라마2125,라마2126	평촌.공배.도촌리일원	0.128	0.087	표기지역 주변에 도로, 건물 신설
289	함양군	수동면	원평리	라마2528,라마2627, 라마2628,라마2728	연화산일원	0.211	0.148	표기지역 주변에 도로, 건물 신설
290	함양군	수동면	하교리	라마2728,라마2828	연화산일원	0.157	0.155	표기지역 주변에 도로, 건물 신설
291	함양군	지곡면	보산리	라마2328,라마2329, 라마2330,라마2428, 라마2429	백암산일원	0.606	0.574	표기지역 주변에 도로, 건물 신설
296	함양군	휴천면	운서리	라마2214,라마2215	지리산국립공원구역	0.036	0.034	표기지역 주변에 도로, 건물 신설

# 경 남 공 보

제2642호

2023. 11. 16.(목)

ID	시군구	읍면동	리	국가지점번호 (1km)	표기고시 지역 명	변경전 면적㎢	변경후 면적㎢	변경사유
300	함양군	수동면	하교리	라마2829,라마2830	승안산.새암산일원	0.015	0.014	표기지역 주변에 도로, 건물 신설
309	함양군	유림면	대궁리	라마2822,라마2823	장항들 및 재궁지역	0.045	0.038	표기지역 주변에 도로, 건물 신설
311	함양군	백전면	평정리	라마1326,라마1327	백현마을옆산_1	0.017	0.016	표기지역 주변에 도로, 건물 신설
353	함양군	휴천면	문정리	라마1913	범화산지역	0.005	0.004	표기지역 주변에 도로, 건물 신설
374	함양군	서하면	송계리	라마1739,라마1740, 라마1839,라마1840	월봉.기백.금원.황석산 지역	0.222	0.214	표기지역 주변에 도로, 건물 신설
394	함양군	백전면	경백리	라마1326,라마1426	대봉산.패관봉지역	0.054	0.042	표기지역 주변에 도로, 건물 신설
395	함양군	병곡면	옥계리	라마1426,라마1526	대봉산.패관봉지역	0.035	0.034	표기지역 주변에 도로, 건물 신설
397	함양군	병곡면	송평리	라마1626,라마1627, 라마1726,라마1727	대봉산.패관봉지역	0.934	0.879	표기지역 주변에 도로, 건물 신설
451	함양군	병곡면	옥계리	라마1426	대봉산.패관봉지역	0.072	0.068	표기지역 주변에 도로, 건물 신설

※ 행정구역 명칭(시군구,읍면동,리)은 국가지점번호 표기 고시지역 내 대표 명칭입니다.

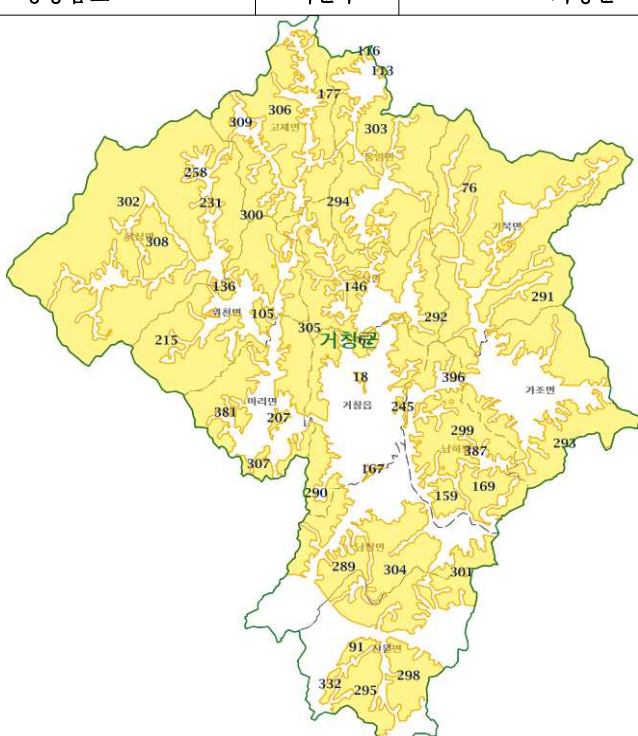
## 1. 국가지점번호 표기 고시지역 설정 현황

시도	경상남도	시군구	거창군
현 행			

# 경 남 공 보

제2642호

2023. 11. 16.(목)

시도	경상남도	시군구	거창군
변경(안)			
전체지역면적	798.895 km <sup>2</sup>		
국가지점번호 표기고시지역 변경 전 면적	530.337 km <sup>2</sup>	국가지점번호 표기고시지역 변경 면적(안)	501.699 km <sup>2</sup>

※ 본 도면은 참고용 도면으로만 사용할 수 있습니다.

## 2. 표기 고시지역 내 국가지점번호 현황(2023년 11월 08일 현재)

ID	시군구	읍면동	리	국가지점번호 (1km)	표기고시 지역 명	변경전 면적km <sup>2</sup>	변경후 면적km <sup>2</sup>	변경사유
18	거창군	거창읍	가지리	라마3646,라마3745, 라마3746	거창읍 월천초등학교 서쪽	0.258	0.258	표기지역 주변에 도로, 건물 신설
62	거창군	거창읍	동변리	라마3647,라마3648, 라마3747,라마3748, 라마3749,라마3848, 라마3849	거창읍 원동마을 남서쪽	1.752	1.737	표기지역 주변에 도로, 건물 신설
76	거창군	가북면	중촌리	라마3752,라마3753, 라마3754,라마3755, 라마3756,라마3851, 라마3852,라마3853, 라마3854,라마3855, 라마3856,라마3857, 라마3858,라마3859,	웅양 가북 경상북도 경계	67.472	67.083	표기지역 주변에 도로, 건물 신설

# 경 남 공 보

제2642호

2023. 11. 16.(목)

ID	시군구	읍면동	리	국가지점번호 (1km)	표기고시 지역 명	변경전 면적㎢	변경후 면적㎢	변경사유
76	거창군	가북면	중촌리	라마3950,라마3951, 라마3952,라마3953, 라마3954,라마3955, 라마3956,라마3957, 라마3958,라마3959, 라마3960,라마3961, 라마3962,라마4052, 라마4053,라마4054, 라마4055,라마4056, 라마4057,라마4058, 라마4059,라마4060, 라마4061,라마4062, 라마4154,라마4155, 라마4156,라마4157, 라마4158,라마4159, 라마4160,라마4161, 라마4162,라마4255, 라마4256,라마4257, 라마4258,라마4259, 라마4260,라마4261, 라마4262,라마4351, 라마4352,라마4353, 라마4354,라마4355, 라마4356,라마4357, 라마4358,라마4359, 라마4360,라마4361, 라마4362,라마4451, 라마4452,라마4453, 라마4454,라마4455, 라마4456,라마4457, 라마4458,라마4459, 라마4460,라마4461, 라마4552,라마4553, 라마4554,라마4555, 라마4556,라마4557, 라마4558,라마4559, 라마4560,라마4656, 라마4657,라마4658, 라마4659,라마4756, 라마4757,라마4758, 라마4759,라마4760, 라마4857,라마4858, 라마4859,라마4860, 라마4957,라마4958, 라마4959,라마5056, 라마5057,라마5058, 라마5059,라마5060,	응양 가북 경상북도 경 계			표기지역 주변에 도로, 건물 신설

# 경 남 공 보

제2642호

2023. 11. 16.(목)

ID	시군구	읍면동	리	국가지점번호 (1km)	표고고시 지역 명	변경전 면적㎢	변경후 면적㎢	변경사유
76	거창군	가북면	중촌리	라마5156,라마5157, 라마5158,라마5159, 라마5160,라마5257, 라마5258,라마5259, 라마5260,라마5359	웅양 가북 경상북도 경계			표기지역 주변에 도로, 건물 신설
91	거창군	신원면	청수리	라마3529,라마3629, 라마3630,라마3729, 라마3730,라마3830	신원면 하유마을 북쪽	1.764	1.705	표기지역 주변에 도로, 건물 신설
105	거창군	위천면	남산리	라마3049,라마3050, 라마3148,라마3149, 라마3150,라마3151, 라마3249,라마3250	위천면 당산마을 서쪽	1.648	1.616	표기지역 주변에 도로, 건물 신설
113	거창군	웅양면	한기리	라마3864,라마3865	웅양면 한기리 백학마을 북쪽	0.191	0.166	표기지역 주변에 도로, 건물 신설
116	거창군	웅양면	한기리	라마3765,라마3766, 라마3865	웅양면 우두령 오른쪽 도경계	0.280	0.280	표기지역 주변에 도로, 건물 신설
136	거창군	위천면	황산리	라마2851,라마2852, 라마2951,라마2952	위천면 수승대 서쪽	1.155	1.084	표기지역 주변에 도로, 건물 신설
146	거창군	주상면	내오리	라마3552,라마3650, 라마3651,라마3652, 라마3750,라마3751, 라마3752	주상면 소재지 서쪽	2.333	2.213	표기지역 주변에 도로, 건물 신설
159	거창군	남하면	무릉리	라마4137,라마4138, 라마4139,라마4140, 라마4237,라마4238, 라마4239,라마4240, 라마4338,라마4339	남하면 대야리 북쪽	3.145	3.127	표기지역 주변에 도로, 건물 신설
167	거창군	거창읍	정장리	라마3740,라마3741, 라마3840,라마3841	남상면 월평마을 북쪽 읍경계	0.308	0.291	표기지역 주변에 도로, 건물 신설
169	거창군	가조면	기리	라마4337,라마4338, 라마4339,라마4340, 라마4341,라마4437, 라마4438,라마4439, 라마4440,라마4441, 라마4538,라마4539, 라마4540,라마4541, 라마4639,라마4640	남하면 가천마을 서쪽	5.879	5.853	표기지역 주변에 도로, 건물 신설
177	거창군	고제면	궁항리	라마3365,라마3366, 라마3367,라마3459, 라마3460,라마3461, 라마3462,라마3463, 라마3464,라마3465, 라마3466,라마3467, 라마3559,라마3560, 라마3561,라마3562, 라마3563,라마3564,	웅양면 신촌리 개화마을 서쪽	12.997	12.394	표기지역 주변에 도로, 건물 신설

# 경 남 공 보

제2642호

2023. 11. 16.(목)

ID	시군구	읍면동	리	국가지점번호 (1km)	표기고시 지역 명	변경전 면적㎢	변경후 면적㎢	변경사유
177	거창군	고제면	궁항리	라마3565,라마3566, 라마3660,라마3661, 라마3662,라마3663, 라마3664,라마3665, 라마3666,라마3762, 라마3763,라마3764, 라마3765	웅양면 신촌리 개화마을 서쪽			표기지역 주변에 도로, 건물 신설
207	거창군	마리면	하고리	라마3142,라마3143, 라마3144,라마3242, 라마3243,라마3244, 라마3343,라마3344	마리면 신기마을 동쪽	0.889	0.802	표기지역 주변에 도로, 건물 신설
215	거창군	마리면	고학리	라마1849,라마1850, 라마1947,라마1948, 라마1949,라마1950, 라마1951,라마1952, 라마2047,라마2048, 라마2049,라마2050, 라마2051,라마2052, 라마2147,라마2148, 라마2149,라마2150, 라마2151,라마2247, 라마2248,라마2249, 라마2250,라마2251, 라마2347,라마2348, 라마2349,라마2350, 라마2351,라마2352, 라마2446,라마2447, 라마2448,라마2449, 라마2450,라마2451, 라마2452,라마2545, 라마2546,라마2547, 라마2548,라마2549, 라마2550,라마2551, 라마2552,라마2644, 라마2645,라마2646, 라마2647,라마2648, 라마2649,라마2650, 라마2651,라마2652, 라마2653,라마2743, 라마2744,라마2745, 라마2746,라마2747, 라마2748,라마2749, 라마2750,라마2751, 라마2752,라마2753, 라마2842,라마2843, 라마2844,라마2845, 라마2846,라마2847, 라마2848,라마2849,	북상 위천 마리 금원산 일대	60.645	59.593	표기지역 주변에 도로, 건물 신설

# 경 남 공 보

제2642호

2023. 11. 16.(목)

ID	시군구	읍면동	리	국가지점번호 (1km)	표기고시 지역 명	변경전 면적㎢	변경후 면적㎢	변경사유
215	거창군	마리면	고학리	라마2850,라마2851, 라마2852,라마2941, 라마2942,라마2943, 라마2944,라마2945, 라마2946,라마2947, 라마2948,라마2949, 라마2950,라마3042, 라마3043,라마3044, 라마3045,라마3046, 라마3047,라마3048, 라마3049,라마3050, 라마3145,라마3146, 라마3147,라마3148	북상 위천 마리 금원산 일대			표기지역 주변에 도로, 건물 신설
231	거창군	북상면	소정리	라마2757,라마2856, 라마2857	북상면 소정리 신기마을 남쪽	0.311	0.308	표기지역 주변에 도로, 건물 신설
245	거창군	거창읍	양평리	라마3943,라마3944, 라마3945,라마4044	거창읍 스포츠파크 동쪽	0.544	0.537	표기지역 주변에 도로, 건물 신설
258	거창군	북상면	소정리	라마2658,라마2758	북상면 개삼마을 남서쪽	0.146	0.133	표기지역 주변에 도로, 건물 신설
289	거창군	남상면	둔동리	라마3433,라마3434, 라마3435,라마3532, 라마3533,라마3534, 라마3535,라마3536, 라마3633,라마3634, 라마3635,라마3636, 라마3637,라마3733, 라마3734,라마3735, 라마3736	남상면 묵동마을 남쪽	10.318	7.065	표기지역 주변에 도로, 건물 신설
290	거창군	마리면	대동리	라마3234,라마3235, 라마3240,라마3241, 라마3242,라마3334, 라마3335,라마3336, 라마3337,라마3338, 라마3339,라마3340, 라마3341,라마3342, 라마3343,라마3434, 라마3435,라마3436, 라마3437,라마3438, 라마3439,라마3440, 라마3441,라마3442, 라마3443,라마3536, 라마3537,라마3538, 라마3539,라마3540, 라마3541,라마3542, 라마3543,라마3637, 라마3638,라마3639, 라마3640,라마3641	거창읍 남상면 함양군 경계	17.881	14.694	표기지역 주변에 도로, 건물 신설

# 경 남 공 보

제2642호

2023. 11. 16.(목)

ID	시군구	읍면동	리	국가지점번호 (1km)	표기고시 지역 명	변경전 면적㎢	변경후 면적㎢	변경사유
291	거창군	가북면	용암리	라마4350,라마4448, 라마4449,라마4450, 라마4451,라마4452, 라마4547,라마4548, 라마4549,라마4550, 라마4551,라마4552, 라마4553,라마4554, 라마4647,라마4648, 라마4649,라마4650, 라마4651,라마4652, 라마4653,라마4654, 라마4655,라마4746, 라마4747,라마4748, 라마4749,라마4750, 라마4751,라마4752, 라마4753,라마4754, 라마4755,라마4756, 라마4846,라마4847, 라마4848,라마4849, 라마4850,라마4851, 라마4852,라마4853, 라마4854,라마4855, 라마4856,라마4857, 라마4945,라마4946, 라마4947,라마4948, 라마4949,라마4950, 라마4951,라마4952, 라마4953,라마4955, 라마4956,라마4957, 라마5045,라마5046, 라마5047,라마5048, 라마5049,라마5056, 라마5057,라마5058, 라마5145,라마5146, 라마5147,라마5157, 라마5158,라마5245	가조면 가북면 비계산 일대	39.218	38.680	표기지역 주변에 도로, 건물 신설
292	거창군	가북면	해평리	라마3845,라마3846, 라마3847,라마3849, 라마3850,라마3945, 라마3946,라마3947, 라마3948,라마3949, 라마3950,라마4045, 라마4046,라마4047, 라마4048,라마4049, 라마4050,라마4051, 라마4052,라마4053, 라마4054,라마4145,	거창 주상 가북 보해산 일대	28.564	27.420	표기지역 주변에 도로, 건물 신설

# 경 남 공 보

제2642호

2023. 11. 16.(목)

ID	시군구	읍면동	리	국가지점번호 (1km)	표기고시 지역 명	변경전 면적㎢	변경후 면적㎢	변경사유
292	거창군	가북면	해평리	라마4146,라마4147, 라마4148,라마4149, 라마4150,라마4151, 라마4152,라마4153, 라마4154,라마4155, 라마4246,라마4247, 라마4248,라마4249, 라마4250,라마4251, 라마4252,라마4253, 라마4254,라마4255, 라마4346,라마4347, 라마4348,라마4349, 라마4350,라마4351, 라마4353,라마4354, 라마4446,라마4447, 라마4448,라마4449	거창 주상 가북 보해산 일대			표기지역 주변에 도로, 건물 신설
293	거창군	가조면	기리	라마4438,라마4537, 라마4538,라마4539, 라마4540,라마4541, 라마4638,라마4639, 라마4640,라마4641, 라마4739,라마4740, 라마4741,라마4742, 라마4743,라마4840, 라마4841,라마4842, 라마4843,라마4844, 라마4940,라마4941, 라마4942,라마4943, 라마4944,라마4945, 라마5042,라마5043, 라마5044,라마5045, 라마5142,라마5143, 라마5144,라마5145, 라마5242,라마5243, 라마5244,라마5343, 라마5344	가조면 미녀봉 일대	17.049	16.376	표기지역 주변에 도로, 건물 신설
294	거창군	주상면	완대리	라마3356,라마3357, 라마3358,라마3454, 라마3455,라마3456, 라마3457,라마3458, 라마3459,라마3552, 라마3553,라마3554, 라마3555,라마3556, 라마3557,라마3558, 라마3559,라마3560, 라마3652,라마3653, 라마3654,라마3655,	웅양면 노현리 서쪽	17.144	16.858	표기지역 주변에 도로, 건물 신설

# 경 남 공 보

제2642호

2023. 11. 16.(목)

ID	시군구	읍면동	리	국가지점번호 (1km)	표기고시 지역 명	변경전 면적㎢	변경후 면적㎢	변경사유
294	거창군	주상면	완대리	라마3656,라마3657, 라마3658,라마3659, 라마3660,라마3752, 라마3753,라마3754, 라마3755,라마3757, 라마3758,라마3759, 라마3857,라마3858	웅양면 노현리 서쪽			표기지역 주변에 도로, 건물 신설
295	거창군	오부면	왕촌리	라마3526,라마3527, 라마3528,라마3626, 라마3627,라마3628, 라마3629,라마3725, 라마3726,라마3727, 라마3728,라마3729, 라마3730,라마3824, 라마3825,라마3826, 라마3827,라마3828, 라마3829,라마3830, 라마3925,라마3926	신원면 대현마을 서쪽	8.994	8.804	표기지역 주변에 도로, 건물 신설
298	거창군	신원면	과정리	라마3826,라마3827, 라마3828,라마3829, 라마3830,라마3925, 라마3926,라마3927, 라마3928,라마3929, 라마3930,라마4025, 라마4026,라마4027, 라마4028,라마4029, 라마4030,라마4126, 라마4127,라마4128, 라마4129,라마4228, 라마4229	신원면 남동쪽 일대	17.770	9.264	표기지역 주변에 도로, 건물 신설
299	거창군	가조면	동례리	라마4039,라마4040, 라마4041,라마4042, 라마4043,라마4044, 라마4139,라마4140, 라마4141,라마4142, 라마4143,라마4144, 라마4145,라마4240, 라마4241,라마4242, 라마4243,라마4244, 라마4245,라마4340, 라마4341,라마4342, 라마4343,라마4344, 라마4345,라마4346, 라마4441,라마4442, 라마4443,라마4444, 라마4445,라마4541, 라마4542,라마4543,	남하면 중앙 동쪽 일대	21.015	20.307	표기지역 주변에 도로, 건물 신설

# 경 남 공 보

제2642호

2023. 11. 16.(목)

ID	시군구	읍면동	리	국가지점번호 (1km)	표기고시 지역 명	변경전 면적㎢	변경후 면적㎢	변경사유
299	거창군	가조면	동례리	라마4544,라마4545, 라마4641,라마4642, 라마4643,라마4644, 라마4741	남하면 중앙 동쪽 일대			표기지역 주변에 도로, 건물 신설
300	거창군	주상면	완대리	라마2853,라마2854, 라마2855,라마2856, 라마2857,라마2858, 라마2859,라마2952, 라마2953,라마2954, 라마2955,라마2956, 라마2957,라마2958, 라마2959,라마2960, 라마2961,라마3051, 라마3052,라마3053, 라마3054,라마3055, 라마3056,라마3057, 라마3058,라마3059, 라마3060,라마3150, 라마3151,라마3152, 라마3153,라마3154, 라마3155,라마3156, 라마3157,라마3158, 라마3159,라마3160, 라마3250,라마3251, 라마3252,라마3253, 라마3254,라마3255, 라마3256,라마3257, 라마3258,라마3353, 라마3354,라마3355, 라마3356,라마3357	고제면 북상면 위천면 경계	28.296	27.651	표기지역 주변에 도로, 건물 신설
301	거창군	신원면	양지리	라마4132,라마4133, 라마4134,라마4135, 라마4232,라마4233, 라마4234,라마4235, 라마4236,라마4332, 라마4333,라마4334, 라마4335,라마4336, 라마4432,라마4433, 라마4434,라마4435, 라마4436,라마4535, 라마4536	신원면 물안실 북쪽	8.219	7.821	표기지역 주변에 도로, 건물 신설
302	거창군	북상면	농산리	라마1651,라마1652, 라마1653,라마1751, 라마1752,라마1753, 라마1754,라마1850, 라마1851,라마1852, 라마1853,라마1854,	북상면 전라북도 경계 일대	62.351	61.817	표기지역 주변에 도로, 건물 신설

# 경 남 공 보

제2642호

2023. 11. 16.(목)

ID	시군구	읍면동	리	국가지점번호 (1km)	표기고시 지역 명	변경전 면적㎢	변경후 면적㎢	변경사유
302	거창군	북상면	농산리	라마1855,라마1951, 라마1952,라마1953, 라마1954,라마1955, 라마1956,라마2051, 라마2052,라마2053, 라마2054,라마2055, 라마2056,라마2057, 라마2058,라마2151, 라마2152,라마2153, 라마2154,라마2155, 라마2156,라마2157, 라마2158,라마2159, 라마2160,라마2252, 라마2253,라마2254, 라마2255,라마2256, 라마2257,라마2258, 라마2259,라마2260, 라마2352,라마2353, 라마2354,라마2355, 라마2356,라마2357, 라마2358,라마2359, 라마2360,라마2452, 라마2453,라마2454, 라마2456,라마2457, 라마2458,라마2459, 라마2460,라마2555, 라마2556,라마2557, 라마2558,라마2559, 라마2560,라마2561, 라마2654,라마2655, 라마2656,라마2657, 라마2658,라마2659, 라마2660,라마2661, 라마2662,라마2753, 라마2754,라마2755, 라마2756,라마2757, 라마2758,라마2759, 라마2760,라마2761, 라마2762,라마2853, 라마2854,라마2855, 라마2856,라마2857, 라마2858,라마2859, 라마2860,라마2861, 라마2862,라마2863, 라마2960,라마2961, 라마2962,라마2963, 라마3062	북상면 전라북도 경계 일대			표기지역 주변에 도로, 건물 신설

# 경 남 공 보

제2642호

2023. 11. 16.(목)

ID	시군구	읍면동	리	국가지점번호 (1km)	표기고시 지역 명	변경전 면적㎢	변경후 면적㎢	변경사유
303	거창군	웅양면	군암리	라마3660,라마3661, 라마3759,라마3760, 라마3761,라마3762, 라마3858,라마3859, 라마3860,라마3861, 라마3862,라마3863, 라마3960,라마3961, 라마3962,라마3963	웅양면 군암마을 동쪽	6.953	6.921	표기지역 주변에 도로, 건물 신설
304	거창군	남상면	무촌리	라마3532,라마3631, 라마3632,라마3633, 라마3637,라마3731, 라마3732,라마3733, 라마3734,라마3735, 라마3736,라마3737, 라마3738,라마3831, 라마3832,라마3833, 라마3834,라마3835, 라마3836,라마3837, 라마3838,라마3931, 라마3932,라마3933, 라마3934,라마3935, 라마3936,라마3937, 라마3938,라마3939, 라마4030,라마4031, 라마4032,라마4033, 라마4034,라마4035, 라마4036,라마4037, 라마4038,라마4131, 라마4132,라마4133, 라마4134,라마4135, 라마4136,라마4137, 라마4138,라마4236	남상면 신원면 감악산 일대	27.103	24.820	표기지역 주변에 도로, 건물 신설
305	거창군	마리면	말흘리	라마3245,라마3246, 라마3247,라마3248, 라마3249,라마3250, 라마3251,라마3252, 라마3344,라마3345, 라마3346,라마3347, 라마3348,라마3349, 라마3350,라마3351, 라마3352,라마3353, 라마3354,라마3355, 라마3443,라마3444, 라마3445,라마3446, 라마3447,라마3448, 라마3449,라마3450, 라마3451,라마3452,	거창 마리면 주상 건흥산 일대	28.991	27.094	표기지역 주변에 도로, 건물 신설

# 경 남 공 보

제2642호

2023. 11. 16.(목)

ID	시군구	읍면동	리	국가지점번호 (1km)	표기고시 지역 명	변경전 면적㎢	변경후 면적㎢	변경사유
305	거창군	마리면	말흘리	라마3453,라마3454, 라마3455,라마3543, 라마3544,라마3545, 라마3546,라마3547, 라마3548,라마3549, 라마3550,라마3551, 라마3552,라마3553, 라마3554,라마3647, 라마3648,라마3649, 라마3650,라마3651, 라마3652,라마3749, 라마3750	거창 마리 주상 전홍산 일대			표기지역 주변에 도로, 건물 신설
306	거창군	고제면	봉산리	라마2963,라마3061, 라마3062,라마3063, 라마3159,라마3160, 라마3161,라마3162, 라마3163,라마3164, 라마3165,라마3166, 라마3257,라마3258, 라마3259,라마3260, 라마3261,라마3262, 라마3263,라마3264, 라마3265,라마3266, 라마3357,라마3358, 라마3359,라마3360, 라마3361,라마3362, 라마3363,라마3364, 라마3365,라마3366, 라마3461,라마3462, 라마3463	고제면 북쪽 일대	16.728	16.308	표기지역 주변에 도로, 건물 신설
307	거창군	마리면	고학리	라마2941,라마3040, 라마3041,라마3140, 라마3141,라마3142, 라마3240	마리면 엄대마을 주변	3.365	2.036	표기지역 주변에 도로, 건물 신설
308	거창군	북상면	창선리	라마2354,라마2355, 라마2452,라마2453, 라마2454,라마2455, 라마2456,라마2552, 라마2553,라마2554, 라마2555,라마2556, 라마2653,라마2654, 라마2655	북상면 병곡길 서쪽	7.369	7.325	표기지역 주변에 도로, 건물 신설
309	거창군	고제면	개명리	라마3061,라마3161	고제면 북쪽 일대	0.127	0.124	표기지역 주변에 도로, 건물 신설
332	거창군	신원면	중유리	라마3426,라마3427, 라마3526,라마3527, 라마3528,라마3628	신원면 하유마을 북쪽	1.046	1.037	표기지역 주변에 도로, 건물 신설

# 경 남 공 보

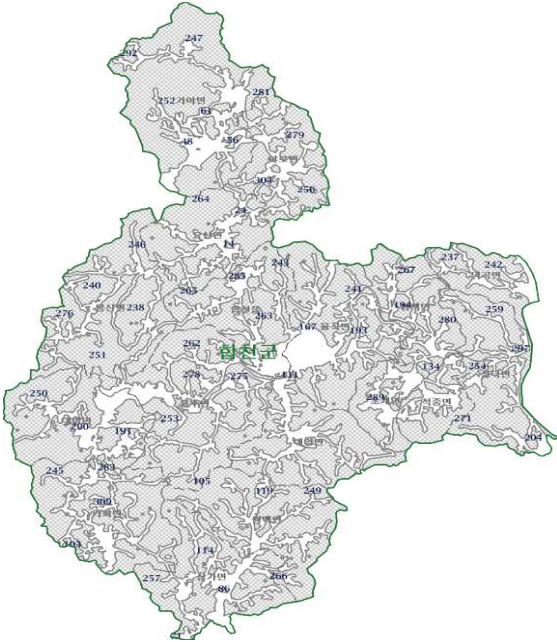
제2642호

2023. 11. 16.(목)

ID	시군구	읍면동	리	국가지점번호 (1km)	표기고시 지역 명	변경전 면적㎢	변경후 면적㎢	변경사유
381	거창군	마리면	고학리	라마2943,라마2944	북상 위천 마리 금원산 일대	0.028	0.028	표기지역 주변에 도로, 건물 신설
387	거창군	남하면	지산리	라마4341,라마4441	남하면 중앙 동쪽 일대	0.037	0.036	표기지역 주변에 도로, 건물 신설
396	거창군	남하면	둔마리	라마4246	남하면 중앙 동쪽 일대	0.053	0.036	표기지역 주변에 도로, 건물 신설

※ 행정구역 명칭(시군구,읍면동,리)은 국가지점번호 표기 고시지역 내 대표 명칭입니다.

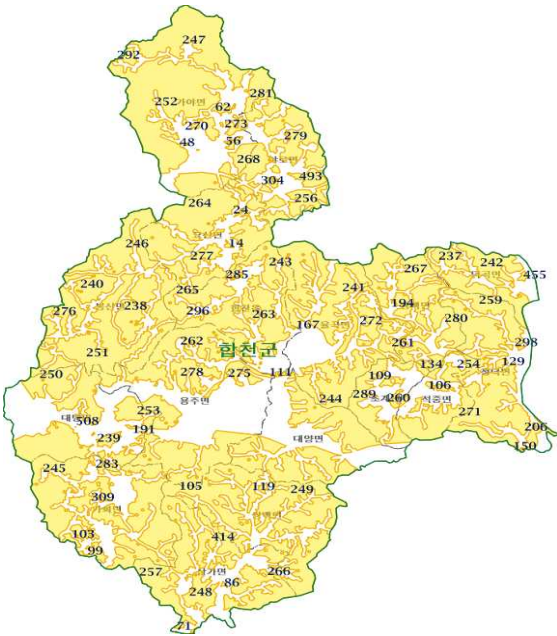
## 1. 국가지점번호 표기 고시지역 설정 현황

시도	경상남도	시군구	합천군
현 행			

# 경 남 공 보

제2642호

2023. 11. 16.(목)

시도	경상남도	시군구	합천군
변경(안)			
전체지역면적	983.100 km <sup>2</sup>		
국가지점번호 표기고시지역 변경 전 면적	653.827 km <sup>2</sup>	국가지점번호 표기고시지역 변경 면적(안)	602.204 km <sup>2</sup>

※ 본 도면은 참고용 도면으로만 사용할 수 있습니다.

## 2. 표기 고시지역 내 국가지점번호 현황(2023년 11월 08일 현재)

ID	시군구	읍면동	리	국가지점번호 (1km)	표기고시 지역 명	변경전 면적km <sup>2</sup>	변경후 면적km <sup>2</sup>	변경사유
14	합천군	묘산면	관기리	라마5639,라마5640, 라마5739	묘산면 가산리 뒷산	0.182	0.177	표기지역 주변에 도로, 건물 신설
24	합천군	묘산면	화양리	라마5742,라마5743, 라마5842	묘산면 화양리 앞산(남쪽)	0.183	0.182	표기지역 주변에 도로, 건물 신설
36	합천군	야로면	매촌리	라마5946,라마6045, 라마6046	야로면소재지 뒷산(북쪽)	0.271	0.270	표기지역 주변에 도로, 건물 신설
40	합천군	가야면	매안리	라마5447	가야면 매안리 성터소류지 옆	0.018	0.014	표기지역 주변에 도로, 건물 신설
48	합천군	가야면	매안리	라마5348	가야면 매안리 영전동 뒷산	0.016	0.015	표기지역 주변에 도로, 건물 신설
56	합천군	가야면	이천리	라마5647,라마5648, 라마5747,라마5748	가야면 이천리 이천천 북쪽	0.575	0.554	표기지역 주변에 도로, 건물 신설
57	합천군	가야면	사촌리	라마5649,라마5650	가야면 매화리 매향마을 옆	0.057	0.055	표기지역 주변에 도로, 건물 신설

# 경 남 공 보

제2642호

2023. 11. 16.(목)

ID	시군구	읍면동	리	국가지점번호 (1km)	표기고시 지역 명	변경전 면적㎢	변경후 면적㎢	변경사유
61	합천군	가야면	구미리	라마5450,라마5550	가야면 사촌리 사촌4길 옆	0.148	0.130	표기지역 주변에 도로, 건물 신설
62	합천군	가야면	황산리	라마5550,라마5551, 라마5650,라마5651, 라마5751	가야면 사촌2길 뒤산	0.724	0.722	표기지역 주변에 도로, 건물 신설
71	합천군	대의면	마쌍리	라마5208,라마5308	삼가면 외토4길 주변	0.018	0.017	표기지역 주변에 도로, 건물 신설
73	합천군	삼가면	외토리	라마5408	삼가면 외토4길 주변	0.058	0.056	표기지역 주변에 도로, 건물 신설
86	합천군	삼가면	일부리	라마5611,라마5612	삼가면 어전리 어은동 앞	0.130	0.101	표기지역 주변에 도로, 건물 신설
99	합천군	신등면	사정리	라마4614,라마4615, 라마4713,라마4714, 라마4715,라마4813, 라마4814,라마4815	가회면 함방리 오리밭 옆	1.364	1.255	표기지역 주변에 도로, 건물 신설
103	합천군	신등면	평지리	라마4515,라마4516, 라마4615	가회면 중촌리 동곡마을 앞산	0.582	0.546	표기지역 주변에 도로, 건물 신설
105	합천군	쌍백면	삼리	라마4821,라마4822, 라마4823,라마4916, 라마4917,라마4918, 라마4920,라마4921, 라마4922,라마4923, 라마5015,라마5016, 라마5017,라마5018, 라마5019,라마5020, 라마5021,라마5022, 라마5023,라마5024, 라마5114,라마5115, 라마5116,라마5117, 라마5118,라마5119, 라마5120,라마5121, 라마5122,라마5123, 라마5124,라마5213, 라마5214,라마5215, 라마5216,라마5217, 라마5218,라마5219, 라마5220,라마5221, 라마5222,라마5223, 라마5224,라마5313, 라마5314,라마5315, 라마5316,라마5317, 라마5318,라마5319, 라마5320,라마5321, 라마5322,라마5323, 라마5413,라마5414, 라마5415,라마5416,	삼가,가회,쌍백, 용주면 일부	79.058	61.297	표기지역 주변에 도로, 건물 신설

# 경 남 공 보

제2642호

2023. 11. 16.(목)

ID	시군구	읍면동	리	국가지점번호 (1km)	표기고시 지역 명	변경전 면적㎢	변경후 면적㎢	변경사유
105	합천군	쌍백면	삼리	라마5417,라마5418, 라마5419,라마5420, 라마5421,라마5422, 라마5423,라마5518, 라마5519,라마5520, 라마5521,라마5522, 라마5523,라마5524, 라마5616,라마5617, 라마5618,라마5619, 라마5620,라마5621, 라마5622,라마5623, 라마5624,라마5716, 라마5717,라마5718, 라마5719,라마5720, 라마5721,라마5722, 라마5723,라마5724, 라마5816,라마5817, 라마5818,라마5819, 라마5820,라마5821, 라마5822,라마5823, 라마5824,라마5919, 라마5920,라마5921, 라마5922,라마5923, 라마5924,라마6023	삼가,가회,쌍백, 용주면 일부			표기지역 주변에 도로, 건물 신설
106	합천군	적중면	옥두리	라마7028,라마7128, 라마7228	적중면 옥두리 옥두들 부근	0.700	0.618	표기지역 주변에 도로, 건물 신설
109	합천군	초계면	중리	라마6728,라마6729, 라마6828,라마6829, 라마6929	초계면 택리 택리들	0.866	0.774	표기지역 주변에 도로, 건물 신설
111	합천군	율곡면	임북리	라마5929,라마6029	대양면 황강 레포츠공원 일원	0.191	0.189	표기지역 주변에 도로, 건물 신설
114	합천군	삼가면	문송리	라마5413,라마5414, 라마5415,라마5416, 라마5513,라마5514, 라마5515,라마5516	삼가면 하판마을(1길) 뒷산	2.643	2.474	표기지역 주변에 도로, 건물 신설
119	합천군	쌍백면	장전리	라마5819,라마5820, 라마5919,라마5920	쌍백면 장전리 샛담마을 옆	0.375	0.372	표기지역 주변에 도로, 건물 신설
120	합천군	합천읍	합천리	라마5829,라마5830	합천읍 합천공설운동장 옆	0.006	0.006	표기지역 주변에 도로, 건물 신설
123	합천군	합천읍	합천리	라마5830,라마5930	합천읍 정수장 옆	0.028	0.027	표기지역 주변에 도로, 건물 신설
129	합천군	청덕면	가현리	라마7529,라마7530, 라마7630	청덕면 가현리 하회들	0.481	0.476	표기지역 주변에 도로, 건물 신설
134	합천군	쌍책면	오서리	라마6929,라마6930, 라마7029,라마7030, 라마7031,라마7128,	초계면 아막리 면소재지 뒤편	2.388	2.362	표기지역 주변에 도로, 건물 신설

# 경 남 공 보

제2642호

2023. 11. 16.(목)

ID	시군구	읍면동	리	국가지점번호 (1km)	표고고시 지역 명	변경전 면적㎢	변경후 면적㎢	변경사유
134	합천군	쌍책면	오서리	라마7129,라마7130, 라마7131	조계면 아막리 면소재지 뒤편			표기지역 주변에 도로, 건물 신설
135	합천군	쌍책면	오서리	라마6930,라마6931, 라마7030,라마7031	쌍책면 오서리 오서1길 주변	0.095	0.093	표기지역 주변에 도로, 건물 신설
150	합천군	청덕면	양진리	라마7623,라마7723	청덕면 양진리 원진들 주변	0.157	0.154	표기지역 주변에 도로, 건물 신설
167	합천군	울곡면	울진리	라마6233	울곡면 울진리 울곡천 입구	0.011	0.011	표기지역 주변에 도로, 건물 신설
191	합천군	대병면	장단리	라마4924,라마4925, 라마5024,라마5025	대병면 성리 성리들 주변	0.370	0.174	표기지역 주변에 도로, 건물 신설
193	합천군	울곡면	두사리	라마6431,라마6432, 라마6434,라마6531, 라마6532,라마6533, 라마6534,라마6535	울곡면 제내리, 향곡리 주변	1.557	1.522	표기지역 주변에 도로, 건물 신설
194	합천군	쌍책면	하신리	라마6834,라마6835, 라마6836,라마6934, 라마6935,라마6936	쌍책면 건태리 주변	1.908	1.814	표기지역 주변에 도로, 건물 신설
200	합천군	대병면	회양리	라마4625	대병면 회양리 대병농협 주변	0.002	0.002	표기지역 주변에 도로, 건물 신설
204	합천군	청덕면	양진리	라마7723,라마7724, 라마7725,라마7823, 라마7824,라마7825	청덕면 양진리 유천마을 뒤편	0.988	0.968	표기지역 주변에 도로, 건물 신설
206	합천군	유어면	가항리	라마7725,라마7726, 라마7824,라마7825, 라마7826,라마7924, 라마7925	청덕면 양진리 우곡마을 주변	0.475	0.374	표기지역 주변에 도로, 건물 신설
222	합천군	쌍책면	상신리	라마6838	쌍책면 상신3길 주변	0.047	0.046	표기지역 주변에 도로, 건물 신설
225	합천군	적중면	정토리	라마6826,라마6926	적중면 정토마을 주변	0.022	0.001	표기지역 주변에 도로, 건물 신설
229	합천군	대병면	회양리	라마4625,라마4626, 라마4627	대병면 회양리 호수길 주변	0.250	0.247	표기지역 주변에 도로, 건물 신설
234	합천군	적중면	누하리	라마6926,라마6927, 라마7026,라마7027	적중면 누하마을 주변	0.451	0.450	표기지역 주변에 도로, 건물 신설
237	합천군	덕곡면	울원리	라마7038,라마7039, 라마7138,라마7139, 라마7238,라마7239, 라마7240,라마7337, 라마7338,라마7339	덕곡면 울원마을 주변	2.883	2.833	표기지역 주변에 도로, 건물 신설
238	합천군	봉산면	권빈리	라마4833,라마4834, 라마4931,라마4932, 라마4933,라마4934, 라마4935,라마4936, 라마5032,라마5033, 라마5034,라마5035,	봉산면 권빈, 송림,계산 주변	8.472	8.177	표기지역 주변에 도로, 건물 신설

# 경 남 공 보

제2642호

2023. 11. 16.(목)

ID	시군구	읍면동	리	국가지점번호 (1km)	표기고시 지역 명	변경전 면적㎢	변경후 면적㎢	변경사유
238	합천군	봉산면	권빈리	라마5036,라마5037, 라마5134,라마5135, 라마5136,라마5137	봉산면 권빈, 송림,계산 주변			표기지역 주변에 도로, 건물 신설
239	합천군	대병면	성리	라마4723,라마4724, 라마4823,라마4824, 라마4923,라마4924	대병면 회양, 성리 주변	2.393	1.161	표기지역 주변에 도로, 건물 신설
240	합천군	봉산면	상현리	라마4536,라마4537, 라마4635,라마4636, 라마4637,라마4735, 라마4736,라마4737, 라마4836,라마4837, 라마4937	봉산면 봉계, 김봉,행정 주변	5.149	5.112	표기지역 주변에 도로, 건물 신설
241	합천군	울곡면	와리	라마6233,라마6234, 라마6331,라마6332, 라마6333,라마6334, 라마6335,라마6336, 라마6337,라마6431, 라마6432,라마6433, 라마6434,라마6435, 라마6436,라마6437, 라마6438,라마6533, 라마6535,라마6536, 라마6537,라마6538, 라마6635,라마6636, 라마6637,라마6638, 라마6639,라마6734, 라마6735,라마6736, 라마6737,라마6738, 라마6739,라마6740, 라마6836,라마6837, 라마6838,라마6839	울곡면 울진, 와리,기리 주변	16.876	16.784	표기지역 주변에 도로, 건물 신설
242	합천군	덕곡면	포두리	라마7239,라마7240, 라마7337,라마7338, 라마7339,라마7340, 라마7437,라마7438, 라마7439,라마7536, 라마7537,라마7538, 라마7539,라마7636, 라마7637,라마7638, 라마7639,라마7737, 라마7738	덕곡면 본곡,포두, 장리 주변	6.883	6.855	표기지역 주변에 도로, 건물 신설
243	합천군	울곡면	와리	라마5637,라마5638, 라마5639,라마5640, 라마5641,라마5737, 라마5738,라마5739, 라마5740,라마5741, 라마5742,라마5838,	합천읍 내곡, 용계리 주변	26.572	26.075	표기지역 주변에 도로, 건물 신설

# 경 남 공 보

제2642호

2023. 11. 16.(목)

ID	시군구	읍면동	리	국가지점번호 (1km)	표기고시 지역 명	변경전 면적㎢	변경후 면적㎢	변경사유
243	합천군	울곡면	와리	라마5839,라마5840, 라마5841,라마5842, 라마5936,라마5937, 라마5938,라마5939, 라마5940,라마5941, 라마5942,라마6033, 라마6034,라마6035, 라마6036,라마6037, 라마6038,라마6039, 라마6040,라마6041, 라마6042,라마6133, 라마6134,라마6135, 라마6136,라마6137, 라마6138,라마6139, 라마6140,라마6142, 라마6233,라마6234, 라마6235,라마6236, 라마6237,라마6238, 라마6239,라마6240, 라마6336,라마6337, 라마6338,라마6339	합천읍 내곡, 용계리 주변			표기지역 주변에 도로, 건물 신설
244	합천군	초계면	택리	라마6025,라마6027, 라마6028,라마6029, 라마6125,라마6126, 라마6127,라마6128, 라마6129,라마6130, 라마6224,라마6225, 라마6226,라마6227, 라마6228,라마6229, 라마6230,라마6324, 라마6325,라마6326, 라마6327,라마6328, 라마6329,라마6330, 라마6422,라마6423, 라마6424,라마6425, 라마6426,라마6427, 라마6428,라마6429, 라마6430,라마6523, 라마6524,라마6525, 라마6526,라마6527, 라마6528,라마6529, 라마6530,라마6531, 라마6623,라마6624, 라마6625,라마6626, 라마6627,라마6628, 라마6629,라마6630, 라마6631,라마6723,	대양 백암, 초계 신촌 주변	34.586	32.852	표기지역 주변에 도로, 건물 신설

# 경 남 공 보

제2642호

2023. 11. 16.(목)

ID	시군구	읍면동	리	국가지점번호 (1km)	표기고시 지역 명	변경전 면적㎢	변경후 면적㎢	변경사유
244	합천군	초계면	택리	라마6724,라마6725, 라마6726,라마6728, 라마6729,라마6730, 라마6731,라마6824	대양 백암, 초계 신촌 주변			표기지역 주변에 도로, 건물 신설
245	합천군	가회면	둔내리	라마4122,라마4123, 라마4124,라마4220, 라마4222,라마4223, 라마4224,라마4317, 라마4318,라마4319, 라마4320,라마4321, 라마4322,라마4323, 라마4324,라마4415, 라마4416,라마4417, 라마4418,라마4419, 라마4420,라마4421, 라마4422,라마4423, 라마4424,라마4425, 라마4515,라마4516, 라마4517,라마4518, 라마4519,라마4520, 라마4521,라마4522, 라마4523,라마4524, 라마4525,라마4617, 라마4618,라마4619, 라마4620,라마4621, 라마4622,라마4623, 라마4624,라마4721, 라마4722,라마4723	대병 하금, 가회 둔내 주변	25.554	24.706	표기지역 주변에 도로, 건물 신설
246	합천군	봉산면	권빈리	라마4537,라마4538, 라마4637,라마4638, 라마4639,라마4737, 라마4738,라마4739, 라마4740,라마4837, 라마4838,라마4839, 라마4840,라마4937, 라마4938,라마4939, 라마4940,라마4941, 라마4942,라마5037, 라마5038,라마5039, 라마5040,라마5041, 라마5042,라마5138, 라마5139,라마5140, 라마5141,라마5142, 라마5143,라마5238, 라마5239,라마5240, 라마5241,라마5338, 라마5339,라마5340, 라마5439,라마5440	봉산,묘산면 오도산 주변	19.223	19.066	표기지역 주변에 도로, 건물 신설

# 경 남 공 보

제2642호

2023. 11. 16.(목)

ID	시군구	읍면동	리	국가지점번호 (1km)	표기고시 지역 명	변경전 면적㎢	변경후 면적㎢	변경사유
247	합천군	가야면	구원리	라마4956,라마5055, 라마5056,라마5155, 라마5156,라마5157, 라마5255,라마5256, 라마5257,라마5258, 라마5259,라마5355, 라마5356,라마5357, 라마5358,라마5359, 라마5454,라마5455, 라마5456,라마5457, 라마5458,라마5459, 라마5554,라마5555, 라마5556,라마5557, 라마5558,라마5652, 라마5653,라마5654, 라마5655,라마5656, 라마5657,라마5658, 라마5752,라마5753, 라마5754,라마5854	가야면 가야산 주변	19.473	19.434	표기지역 주변에 도로, 건물 신설
248	합천군	삼가면	학리	라마5310,라마5311, 라마5312,라마5313, 라마5409,라마5410, 라마5411,라마5412, 라마5413,라마5509, 라마5510,라마5511, 라마5512,라마5612	삼가면 여전,소오,학리 주변	4.584	4.543	표기지역 주변에 도로, 건물 신설
249	합천군	대양면	양산리	라마5816,라마5817, 라마5818,라마5819, 라마5915,라마5916, 라마5917,라마5918, 라마5919,라마5920, 라마5921,라마5922, 라마6016,라마6017, 라마6018,라마6019, 라마6020,라마6021, 라마6022,라마6023, 라마6116,라마6117, 라마6118,라마6119, 라마6120,라마6121, 라마6122,라마6123, 라마6216,라마6217, 라마6218,라마6219, 라마6220,라마6221, 라마6222,라마6223, 라마6316,라마6317, 라마6318,라마6319, 라마6320,라마6321,	대양 안금, 쌍백 대곡 주변	28.442	26.173	표기지역 주변에 도로, 건물 신설

# 경 남 공 보

제2642호

2023. 11. 16.(목)

ID	시군구	읍면동	리	국가지점번호 (1km)	표기고시 지역 명	변경전 면적㎢	변경후 면적㎢	변경사유
249	합천군	대양면	양산리	라마6322,라마6323, 라마6416,라마6417, 라마6418,라마6419, 라마6420,라마6421, 라마6422,라마6521, 라마6522	대양 안금, 쌍백 대곡 주변			표기지역 주변에 도로, 건물 신설
250	합천군	신원면	구사리	라마4227,라마4228, 라마4229,라마4327, 라마4328,라마4329, 라마4330,라마4331, 라마4427,라마4428, 라마4429,라마4430, 라마4431,라마4527, 라마4528,라마4529, 라마4530,라마4531, 라마4628,라마4629, 라마4630	대병면 대지,유전리 주변	17.053	9.254	표기지역 주변에 도로, 건물 신설
251	합천군	대병면	유전리	라마4331,라마4332, 라마4426,라마4427, 라마4431,라마4432, 라마4526,라마4527, 라마4530,라마4531, 라마4532,라마4625, 라마4626,라마4627, 라마4628,라마4629, 라마4630,라마4631, 라마4632,라마4633, 라마4725,라마4726, 라마4727,라마4728, 라마4729,라마4730, 라마4731,라마4732, 라마4733,라마4734, 라마4735,라마4826, 라마4828,라마4829, 라마4830,라마4831, 라마4832,라마4833, 라마4834,라마4835, 라마4836,라마4928, 라마4929,라마4930, 라마4931,라마4932, 라마4933,라마4935, 라마4936,라마4937, 라마5031,라마5032, 라마5036,라마5037, 라마5131,라마5132, 라마5133	대병 역평, 봉산 술곡 주변	25.555	25.496	표기지역 주변에 도로, 건물 신설

# 경 남 공 보

제2642호

2023. 11. 16.(목)

ID	시군구	읍면동	리	국가지점번호 (1km)	표기고시 지역 명	변경전 면적㎢	변경후 면적㎢	변경사유
252	합천군	가야면	매안리	라마4853,라마4854, 라마4855,라마4949, 라마4950,라마4951, 라마4952,라마4953, 라마4954,라마5047, 라마5048,라마5049, 라마5050,라마5051, 라마5052,라마5053, 라마5054,라마5055, 라마5145,라마5146, 라마5147,라마5148, 라마5149,라마5150, 라마5151,라마5152, 라마5153,라마5154, 라마5155,라마5245, 라마5246,라마5247, 라마5248,라마5249, 라마5250,라마5251, 라마5252,라마5253, 라마5254,라마5255, 라마5346,라마5347, 라마5348,라마5349, 라마5350,라마5351, 라마5352,라마5353, 라마5354,라마5355, 라마5450,라마5451, 라마5452,라마5453, 라마5454,라마5455, 라마5551,라마5552, 라마5553,라마5554, 라마5651,라마5652, 라마5653	가야면 죽전,대전,성기주변	36.128	35.632	표기지역 주변에 도로, 건물 신설
253	합천군	용주면	용지리	라마4825,라마4826, 라마4925,라마4926, 라마4927,라마5025, 라마5026,라마5027, 라마5124,라마5125, 라마5126,라마5127, 라마5224,라마5225, 라마5226,라마5227, 라마5325,라마5326	대병 성리, 용주 용지 주변	15.072	7.938	표기지역 주변에 도로, 건물 신설
254	합천군	적중면	죽고리	라마7128,라마7129, 라마7130,라마7131, 라마7228,라마7229, 라마7230,라마7231, 라마7328,라마7329, 라마7330,라마7331,	적중 죽고, 청덕 두곡 주변	5.067	4.926	표기지역 주변에 도로, 건물 신설

# 경 남 공 보

제2642호

2023. 11. 16.(목)

ID	시군구	읍면동	리	국가지점번호 (1km)	표기고시 지역 명	변경전 면적㎢	변경후 면적㎢	변경사유
254	합천군	적중면	죽고리	라마7429,라마7430, 라마7431,라마7529, 라마7530,라마7531, 라마7630,라마7631	적중 죽고, 청덕 두곡 주변			표기지역 주변에 도로, 건물 신설
256	합천군	야로면	청계리	라마6042,라마6043, 라마6044,라마6142, 라마6143,라마6144, 라마6242,라마6243, 라마6244,라마6343, 라마6344,라마6345	야로면 금평,정대,청계 주변	3.704	3.699	표기지역 주변에 도로, 건물 신설
257	합천군	가회면	덕촌리	라마4813,라마4814, 라마4815,라마4816, 라마4913,라마4914, 라마4915,라마4916, 라마5012,라마5013, 라마5014,라마5015, 라마5110,라마5111, 라마5112,라마5113, 라마5114,라마5115, 라마5208,라마5210, 라마5211,라마5212, 라마5213,라마5214, 라마5308,라마5309, 라마5310,라마5311, 라마5312,라마5313, 라마5408,라마5409	삼가 면 덕진, 학리 주변	13.221	13.018	표기지역 주변에 도로, 건물 신설
259	합천군	덕곡면	본곡리	라마7135,라마7136, 라마7137,라마7235, 라마7236,라마7237, 라마7238,라마7334, 라마7335,라마7336, 라마7337,라마7434, 라마7435,라마7436, 라마7533,라마7534, 라마7535,라마7536, 라마7631,라마7632, 라마7633,라마7634, 라마7635,라마7636, 라마7731,라마7732, 라마7733,라마7734, 라마7735,라마7736	청덕면 삼학, 소례리 주변	15.512	13.275	표기지역 주변에 도로, 건물 신설
260	합천군	초계면	관평리	라마6727,라마6826, 라마6827,라마6828, 라마6927	초계 대평, 적중 양립 주변	1.400	0.854	표기지역 주변에 도로, 건물 신설
261	합천군	울곡면	갑산리	라마6730,라마6731, 라마6732,라마6733, 라마6734,라마6829,	울곡 낙민, 쌍책 오서 주변	6.212	5.959	표기지역 주변에 도로, 건물 신설

# 경 남 공 보

제2642호

2023. 11. 16.(목)

ID	시군구	읍면동	리	국가지점번호 (1km)	표기고시 지역 명	변경전 면적㎢	변경후 면적㎢	변경사유
261	합천군	율곡면	갑산리	라마6830,라마6831, 라마6832,라마6833, 라마6834,라마6929, 라마6930,라마6931, 라마6932,라마6933, 라마7031,라마7032, 라마7033	율곡 낙민, 쌍책 오서 주변			표기지역 주변에 도로, 건물 신설
262	합천군	봉산면	계산리	라마4928,라마4929, 라마4930,라마5028, 라마5029,라마5030, 라마5031,라마5128, 라마5129,라마5130, 라마5131,라마5132, 라마5133,라마5228, 라마5229,라마5230, 라마5231,라마5232, 라마5233,라마5330, 라마5331,라마5332, 라마5333,라마5334, 라마5430,라마5431, 라마5432,라마5433, 라마5434,라마5530, 라마5531,라마5532, 라마5533,라마5534, 라마5535,라마5630, 라마5631,라마5632, 라마5633,라마5634, 라마5635,라마5730, 라마5731,라마5732, 라마5733,라마5734, 라마5735,라마5830, 라마5831,라마5832, 라마5833	용주면 방곡, 월평 주변	24.968	24.612	표기지역 주변에 도로, 건물 신설
263	합천군	합천읍	외곡리	라마5733,라마5734, 라마5735,라마5736, 라마5830,라마5831, 라마5832,라마5833, 라마5834,라마5835, 라마5836,라마5837, 라마5930,라마5931, 라마5932,라마5933, 라마5934,라마5935, 라마5936,라마6031, 라마6032,라마6033, 라마6034,라마6035, 라마6132	합천읍 금양, 용계리 주변	9.651	9.550	표기지역 주변에 도로, 건물 신설

# 경 남 공 보

제2642호

2023. 11. 16.(목)

ID	시군구	읍면동	리	국가지점번호 (1km)	표기고시 지역 명	변경전 면적㎢	변경후 면적㎢	변경사유
264	합천군	묘산면	반포리	라마5241,라마5242, 라마5243,라마5244, 라마5245,라마5340, 라마5341,라마5342, 라마5343,라마5344, 라마5345,라마5440, 라마5441,라마5442, 라마5443,라마5444, 라마5445,라마5540, 라마5541,라마5542, 라마5543,라마5544, 라마5545,라마5640, 라마5641,라마5642, 라마5643,라마5644, 라마5645,라마5742, 라마5743,라마5744	묘산 화양, 가야 청현 주변	17.635	17.526	표기지역 주변에 도로, 건물 신설
265	합천군	합천읍	인곡리	라마5133,라마5134, 라마5135,라마5136, 라마5137,라마5138, 라마5233,라마5234, 라마5235,라마5236, 라마5237,라마5238, 라마5333,라마5334, 라마5335,라마5336, 라마5337,라마5338, 라마5434,라마5435, 라마5436,라마5437, 라마5438,라마5534, 라마5535,라마5536, 라마5537,라마5538, 라마5635,라마5636, 라마5637,라마5638, 라마5735,라마5736	합천읍 인곡, 장계리 주변	15.538	15.025	표기지역 주변에 도로, 건물 신설
266	합천군	대의면	중촌리	라마5610,라마5611, 라마5612,라마5710, 라마5711,라마5712, 라마5713,라마5810, 라마5811,라마5812, 라마5813,라마5814, 라마5815,라마5816, 라마5910,라마5911, 라마5912,라마5913, 라마5914,라마5915, 라마5916,라마6010, 라마6011,라마6012, 라마6013,라마6014, 라마6015,라마6016,	삼가 용흥,쌍백 외초리 주변	20.210	19.545	표기지역 주변에 도로, 건물 신설

# 경 남 공 보

제2642호

2023. 11. 16.(목)

ID	시군구	읍면동	리	국가지점번호 (1km)	표고고시 지역 명	변경전 면적㎢	변경후 면적㎢	변경사유
266	합천군	대의면	중촌리	라마6111,라마6112, 라마6113,라마6114, 라마6115,라마6116, 라마6211,라마6212, 라마6213,라마6214, 라마6215,라마6216, 라마6314,라마6315, 라마6316	삼가 용흥,쌍백 외초리 주변			표기지역 주변에 도로, 건물 신설
267	합천군	쌍책면	사양리	라마6836,라마6837, 라마6838,라마6936, 라마6937,라마6938, 라마6939,라마7037, 라마7038,라마7039, 라마7137,라마7138	쌍책면 상신,하신리 주변	5.018	4.993	표기지역 주변에 도로, 건물 신설
268	합천군	가야면	청현리	라마5645,라마5646, 라마5647,라마5745, 라마5746,라마5747, 라마5748,라마5845, 라마5846,라마5847, 라마5848,라마5945, 라마5946,라마5947, 라마5948,라마6046	야로면 묵촌, 구정리 주변	6.642	6.468	표기지역 주변에 도로, 건물 신설
269	합천군	가회면	오도리	라마4516,라마4517, 라마4615,라마4616, 라마4617,라마4715, 라마4716,라마4717	가회면 덕촌, 오도리 주변	1.586	1.573	표기지역 주변에 도로, 건물 신설
270	합천군	가야면	매화리	라마5449,라마5450, 라마5548,라마5549, 라마5550,라마5648, 라마5649	가야면 구미, 매화리 주변	1.603	1.439	표기지역 주변에 도로, 건물 신설
271	합천군	청덕면	양진리	라마6723,라마6724, 라마6823,라마6824, 라마6825,라마6826, 라마6923,라마6924, 라마6925,라마6926, 라마7024,라마7025, 라마7026,라마7027, 라마7124,라마7125, 라마7126,라마7127, 라마7224,라마7225, 라마7226,라마7227, 라마7228,라마7324, 라마7325,라마7326, 라마7327,라마7328, 라마7423,라마7424, 라마7425,라마7426, 라마7427,라마7428,	적중 두방, 청덕 초곡 주변	30.931	27.909	표기지역 주변에 도로, 건물 신설

# 경 남 공 보

제2642호

2023. 11. 16.(목)

ID	시군구	읍면동	리	국가지점번호 (1km)	표기고시 지역 명	변경전 면적㎢	변경후 면적㎢	변경사유
271	합천군	청덕면	양진리	라마7429,라마7523, 라마7524,라마7525, 라마7526,라마7527, 라마7528,라마7529, 라마7623,라마7624, 라마7625,라마7626, 라마7627,라마7628, 라마7629,라마7630, 라마7724,라마7725, 라마7726	적중 두방, 청덕 초곡 주변			표기지역 주변에 도로, 건물 신설
272	합천군	율곡면	두사리	라마6531,라마6532, 라마6533,라마6534, 라마6535,라마6631, 라마6632,라마6633, 라마6634,라마6635, 라마6732,라마6733, 라마6734,라마6832, 라마6833	율곡면 내천, 갑산리 주변	4.429	4.411	표기지역 주변에 도로, 건물 신설
273	합천군	가야면	매화리	라마5648,라마5649, 라마5650,라마5749, 라마5750,라마5849, 라마5850	가야 이천, 야로 매촌 주변	1.274	1.239	표기지역 주변에 도로, 건물 신설
274	합천군	가회면	월계리	라마4518,라마4519, 라마4617,라마4618, 라마4619,라마4620, 라마4717,라마4718, 라마4719,라마4720, 라마4721,라마4816, 라마4817,라마4818, 라마4819,라마4820, 라마4821,라마4916, 라마4917,라마4918	가회면 오도, 도탄리 주변	6.768	6.493	표기지역 주변에 도로, 건물 신설
275	합천군	용주면	성산리	라마5427,라마5527, 라마5528,라마5628, 라마5629,라마5630, 라마5728,라마5729, 라마5730,라마5828, 라마5829,라마5830, 라마5928,라마5929	용주면 손목, 성산리 주변	3.176	3.117	표기지역 주변에 도로, 건물 신설
276	합천군	봉산면	양지리	라마4333,라마4334, 라마4432,라마4433, 라마4434,라마4435, 라마4436,라마4532, 라마4533,라마4534, 라마4535,라마4536, 라마4632,라마4633, 라마4634,라마4635, 라마4734,라마4735	봉산면 양지, 노곡리 주변	5.763	5.701	표기지역 주변에 도로, 건물 신설

# 경 남 공 보

제2642호

2023. 11. 16.(목)

ID	시군구	읍면동	리	국가지점번호 (1km)	표기고시 지역 명	변경전 면적㎢	변경후 면적㎢	변경사유
277	합천군	묘산면	반포리	라마5337,라마5338, 라마5339,라마5437, 라마5438,라마5439, 라마5538,라마5539, 라마5540,라마5639	묘산면 반포,산제리 주변	2.933	2.895	표기지역 주변에 도로, 건물 신설
278	합천군	용주면	고품리	라마5228,라마5229, 라마5230,라마5327, 라마5328,라마5329, 라마5330,라마5331, 라마5427,라마5428, 라마5429,라마5430, 라마5528,라마5529, 라마5530,라마5629	용주면 봉기 우곡 방곡 주변	5.167	5.009	표기지역 주변에 도로, 건물 신설
279	합천군	야로면	하빈리	라마5849,라마5947, 라마5948,라마5949, 라마5950,라마6046, 라마6047,라마6048, 라마6049,라마6050, 라마6051,라마6146, 라마6147,라마6148, 라마6149,라마6150, 라마6151,라마6246, 라마6247,라마6248, 라마6249,라마6250, 라마6251,라마6346, 라마6347,라마6348, 라마6349	야로면 나대,야로,하빈주변	11.306	11.116	표기지역 주변에 도로, 건물 신설
280	합천군	청덕면	성태리	라마6933,라마6934, 라마6935,라마6936, 라마7032,라마7033, 라마7034,라마7035, 라마7036,라마7037, 라마7131,라마7132, 라마7133,라마7134, 라마7135,라마7136, 라마7137,라마7231, 라마7232,라마7233, 라마7234,라마7235, 라마7331,라마7332, 라마7333,라마7334, 라마7335,라마7431, 라마7432,라마7433, 라마7434,라마7531, 라마7532,라마7533, 라마7534,라마7631, 라마7632	쌍책 진정,청덕 소례리 주변	18.379	18.072	표기지역 주변에 도로, 건물 신설

# 경 남 공 보

제2642호

2023. 11. 16.(목)

ID	시군구	읍면동	리	국가지점번호 (1km)	표기고시 지역 명	변경전 면적㎢	변경후 면적㎢	변경사유
281	합천군	야로면	하림리	라마5750,라마5751, 라마5752,라마5850, 라마5851,라마5852, 라마5853,라마5854, 라마5950,라마5951, 라마5952,라마5953, 라마5954,라마6050, 라마6051,라마6052	가야 야천, 야로 하림 주변	6.707	6.695	표기지역 주변에 도로, 건물 신설
283	합천군	대병면	양리	라마4721,라마4722, 라마4723,라마4821, 라마4822,라마4823, 라마4921	삼가,가회,쌍백, 용주면 일부	1.273	1.268	표기지역 주변에 도로, 건물 신설
285	합천군	합천읍	외곡리	라마5637,라마5737	합천읍 외곡리 외곡마을주변	0.176	0.149	표기지역 주변에 도로, 건물 신설
287	합천군	대병면	회양리	라마4724	대병면 회양, 성리 주변	0.020	0.017	표기지역 주변에 도로, 건물 신설
289	합천군	초계면	원당리	라마6627,라마6727	대양 백암, 초계 신촌 주변	0.022	0.013	표기지역 주변에 도로, 건물 신설
292	합천군	가북면	용암리	라마4855,라마4954, 라마4955,라마4956, 라마5054,라마5055, 라마5056	가야면 죽전,대전,성기주변	1.105	1.097	표기지역 주변에 도로, 건물 신설
296	합천군	합천읍	인곡리	라마5434	용주면 방곡, 월평 주변	0.014	0.014	표기지역 주변에 도로, 건물 신설
297	합천군	청덕면	삼학리	라마7631,라마7731	청덕면 삼학, 소례리 주변	0.108	0.084	표기지역 주변에 도로, 건물 신설
298	합천군	청덕면	삼학리	라마7731	청덕면 삼학, 소례리 주변	0.006	0.006	표기지역 주변에 도로, 건물 신설
304	합천군	야로면	묵촌리	라마5944,라마5945, 라마6044,라마6045	야로면 묵촌, 구정리 주변	0.438	0.426	표기지역 주변에 도로, 건물 신설
309	합천군	가회면	도탄리	라마4718,라마4719, 라마4819	가회면 오도, 도탄리 주변	0.250	0.238	표기지역 주변에 도로, 건물 신설
328	합천군	야로면	정대리	라마5844,라마5944	야로면 묵촌, 구정리 주변	0.351	0.329	표기지역 주변에 도로, 건물 신설
329	합천군	야로면	묵촌리	라마5844,라마5845	야로면 묵촌, 구정리 주변	0.211	0.179	표기지역 주변에 도로, 건물 신설
330	합천군	묘산면	화양리	라마5644,라마5645, 라마5743,라마5744, 라마5745,라마5842, 라마5843,라마5844, 라마5942,라마5943, 라마5944,라마6043, 라마6044	야로면 묵촌, 구정리 주변	3.879	3.800	표기지역 주변에 도로, 건물 신설

# 경 남 공 보

제2642호

2023. 11. 16.(목)

ID	시군구	읍면동	리	국가지점번호 (1km)	표기고시 지역 명	변경전 면적㎢	변경후 면적㎢	변경사유
414	합천군	쌍백면	평구리	라마5417,라마5418, 라마5513,라마5514, 라마5515,라마5516, 라마5517,라마5518, 라마5613,라마5614, 라마5615,라마5616, 라마5617,라마5713, 라마5714,라마5715, 라마5716,라마5814, 라마5815,라마5816	삼가,가회,쌍백, 용주면 일부	6.426	6.402	표기지역 주변에 도로, 건물 신설
455	합천군	덕곡면	학리	라마7637,라마7737	덕곡면 본곡,포두,장리 주변	0.327	0.310	표기지역 주변에 도로, 건물 신설
493	합천군	야로면	청계리	라마6045,라마6144, 라마6145,라마6244, 라마6245,라마6246, 라마6344,라마6345, 라마6346	야로면 금평,정대,청계 주변	2.128	2.112	표기지역 주변에 도로, 건물 신설
508	합천군	대병면	회양리	라마4625	대병 하금, 가회 둔내 주변	0.003	0.002	표기지역 주변에 도로, 건물 신설

※ 행정구역 명칭(시군구,읍면동,리)은 국가지점번호 표기 고시지역 내 대표 명칭입니다.

[별지 제2호 서식] 국가지점번호 표기지역 의견제출서 양식

## 국가지점번호 표기 고시지역 변경에 대한 의견제출서

일련번호 :

의견제출 주민·기관정보			
기관 및 부서명	(개인일 경우 '공란' 처리)		
담당업무/성명	/		
연락처/E-mail	/		
국가지점번호 표기지역 설정(안)에 대한 의견			
시·도명		시·군·구명	
ID 번호			
국가지점번호 표기지역 변경요청사유			
설정안 의견			
국가지점번호 표기지역 도면			
설정안		제출안	
도면		도면	

2023년 월 일

경상남도지사

● 경상남도 공고 제2023 - 2026호

## 국가지점번호 표기 고시지역 폐지 열람 공고

도로명주소법 제23조 및 같은 법 시행령 제38조에 따라 국가지점번호 활용을 목적으로 표기 고시지역을 변경하고, 그 내용을 다음과 같이 고시할 예정이오니 공고내용을 확인하고 의견을 주시기 바랍니다.

2023년 11월 16일

경 상 남 도 지 사

### 1. 공고내용

가. 국가지점번호 표기 고시지역 폐지 현황 : 붙임1

나. 표기 고시지역 변경 내 국가지점번호 현황 : 붙임2

### 2. 공고기간

2023. 11. 16. ~ 2023. 12. 5.(20일간)

### 3. 의견 제출

공고내용에 의견이 있는 기관·단체 및 개인은 공고기간 내 다음 사항을 [별지 제2호 서식] 국가지점번호 표기 대상지역 변경의견 제출서 양식을 시·도지사에게 제출하여 주시기 바랍니다.

※ 제출하는 곳 : 경상남도 토지정보과

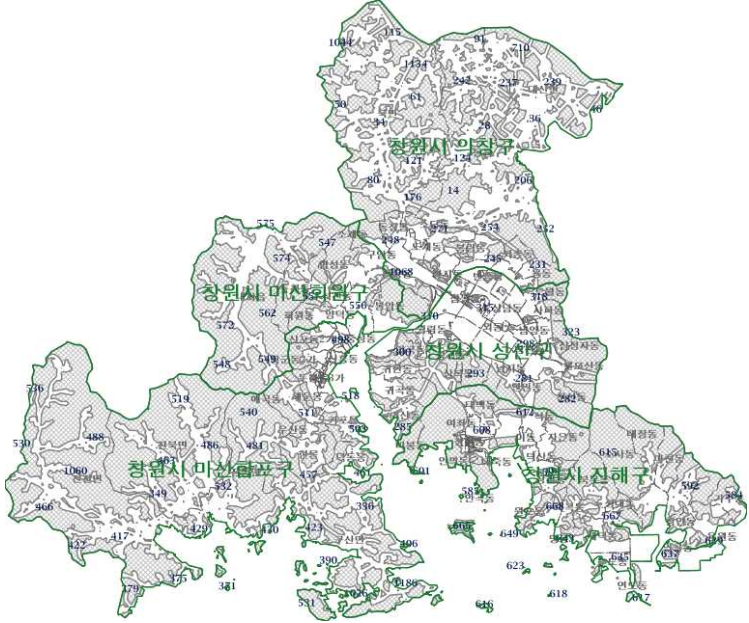
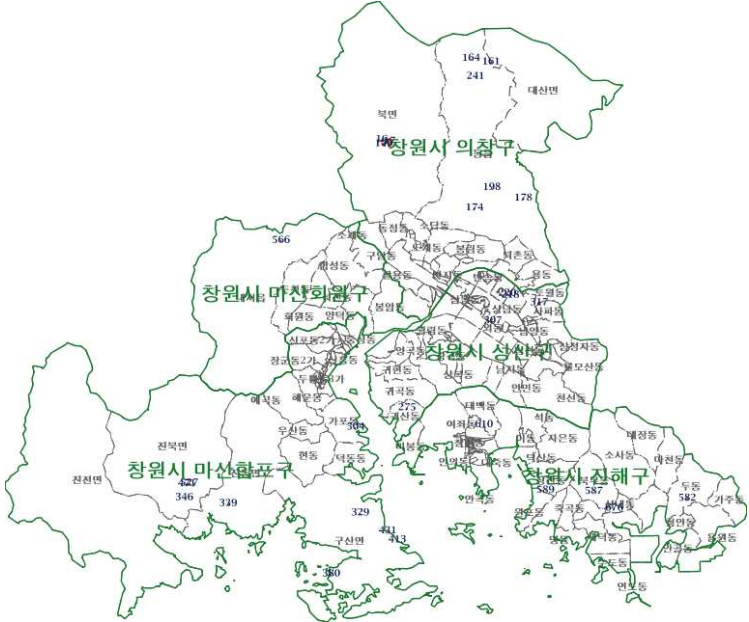
- 1) 전화 : 055-211-4444
- 2) 주소 : 경상남도 창원시 의창구 중안대로 300
- 3) 도 홈페이지 : [www.gyeongnam.go.kr](http://www.gyeongnam.go.kr)

# 경 남 공 보

제2642호

2023. 11. 16.(목)

## 1. 국가지점번호 표기 고시지역 설정 현황

시도	경상남도	시군구	창원시
현 행			
폐지(안)			
전체지역면적	746.924 km <sup>2</sup>		
국가지점번호 표기고시지역 전체 면적	372.821 km <sup>2</sup>	국가지점번호 표기고시지역 폐지 면적(안)	0.110 km <sup>2</sup>

※ 본 도면은 참고용 도면으로만 사용할 수 있습니다.

# 경 남 공 보

제2642호

2023. 11. 16.(목)

## 2. 표기 고시지역 내 국가지점번호 현황(2023년 11월 08일 현재)

ID	시군구	읍면동	리	국가지점번호(1km)	표기고시 지역 명	변경전 면적km <sup>2</sup>	변경후 면적km <sup>2</sup>	변경사유
16	창원시 의창구	북면	동전리	마마0002	북면 동전리 농림지역	0.010	0.0	표기지역 주변에 도로, 건물 신설
17	창원시 의창구	북면	동전리	마마0002,마마0003	북면 동전리 농림지역	0.066	0.0	표기지역 주변에 도로, 건물 신설
140	창원시 의창구	북면	화천리	마마0002	북면 화천리 산림지역	0.010	0.0	표기지역 주변에 도로, 건물 신설
161	창원시 의창구	대산면	갈전리	마마0607	동읍 노연리 농림지역	0.001	0.0	표기지역 주변에 도로, 건물 신설
164	창원시 의창구	동읍	노연리	마마0507	동읍 노연리 농림지역	0.000	0.0	표기지역 주변에 도로, 건물 신설로 인해 크기가 0.001 이하가 되어 폐지
174	창원시 의창구	동읍	남산리	마라0598	동읍 남산리 산림지역	0.002	0.0	표기지역 주변에 도로, 건물 신설
178	창원시 의창구	동읍	송정리	마라0899	동읍 무성리 농림지역	0.002	0.0	표기지역 주변에 도로, 건물 신설
198	창원시 의창구	동읍	신방리	마라0699,마마0600	동읍 신방리 산림지역	0.000	0.0	표기지역 주변에 도로, 건물 신설
218	창원시 의창구	신월동		마라0793,마라0893	신월동 용지공원	0.000	0.0	표기지역 주변에 도로, 건물 신설로 인해 크기가 0.001 이하가 되어 폐지
220	창원시 의창구	용호동		마라0793	용호동 용지공원	0.001	0.0	표기지역 주변에 도로, 건물 신설
241	창원시 의창구	동읍	봉곡리	마마0506	동읍 봉곡리 농림지역	0.000	0.0	표기지역 주변에 도로, 건물 신설로 인해 크기가 0.001 이하가 되어 폐지
275	창원시 성산구	귀산동		마라0186	귀산동 농림지역	0.000	0.0	표기지역 주변에 도로, 건물 신설로 인해 크기가 0.001 이하가 되어 폐지
307	창원시 성산구	상남동		마라0691	상남동,공원지 역	0.001	0.0	표기지역 주변에 도로, 건물 신설
317	창원시 성산구	토월동		마라0992,마라0993	사과정동,산림 및농림지역	0.008	0.0	표기지역 주변에 도로, 건물 신설
329	창원시 마산합포구	구산면	수정리	라라9880	구산면 수정리 농업지역	0.000	0.0	표기지역 주변에 도로, 건물 신설로 인해 크기가 0.001 이하가 되어 폐지
339	창원시 마산합포구	진동면	교동리	라라9080	진동면 교동리 농업지역	0.001	0.0	표기지역 주변에 도로, 건물 신설
346	창원시 마산합포구	진북면	지산리	라라8881	진북면 지산리 산림지역	0.000	0.0	표기지역 주변에 도로, 건물 신설
380	창원시 마산합포구	구산면	구북리	라라9776	구산면 구북리 산림지역	0.000	0.0	표기지역 주변에 도로, 건물 신설
413	창원시 마산합포구	구산면	옥계리	마라0178	구산면 옥계리 해안지역	0.000	0.0	표기지역 주변에 도로, 건물 신설로 인해 크기가 0.001 이하가 되어 폐지

# 경 남 공 보

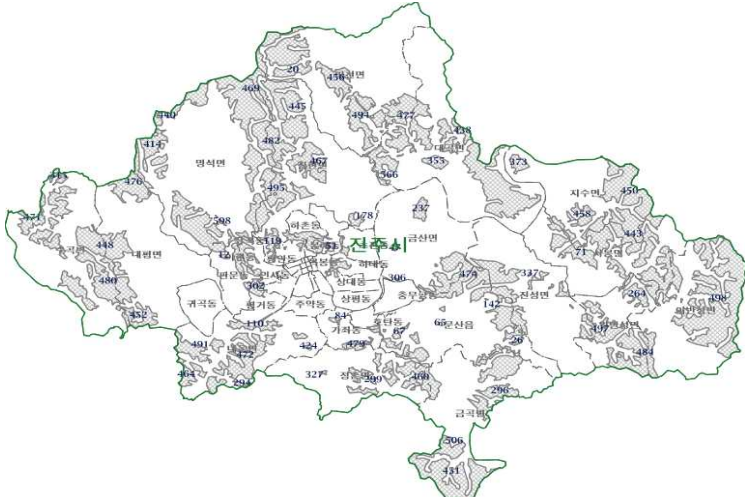
제2642호

2023. 11. 16.(목)

ID	시군구	읍면동	리	국가지점번호(1km)	표기고시 지역 명	변경전 면적km²	변경후 면적km²	변경사유
431	창원시 마산합포구	구산면	옥계리	마라0079	구산면 옥계리 해안지역	0.000	0.0	표기지역 주변에 도로, 건물 신설로 인해 크기가 0.001 이하가 되어 폐지
471	창원시 마산합포구	진북면	대평리	라라8881	진북면 대평리 농업지역	0.001	0.0	표기지역 주변에 도로, 건물 신설
504	창원시 마산합포구	가포동		라라9885	가포동 농업지역	0.001	0.0	표기지역 주변에 도로, 건물 신설
527	창원시 마산합포구	진북면	대평리	라라8881	진북면 대평리 농업지역	0.001	0.0	표기지역 주변에 도로, 건물 신설
566	창원시 마산회원구	내서읍	평성리	라라9496	내서읍 평성리 농업지역	0.002	0.0	표기지역 주변에 도로, 건물 신설
582	창원시 진해구	두동		마라1880,마라1881	두동 임야지역	0.002	0.0	표기지역 주변에 도로, 건물 신설
587	창원시 진해구	북부동		마라1381	북부동 농지지역	0.000	0.0	표기지역 주변에 도로, 건물 신설로 인해 크기가 0.001 이하가 되어 폐지
589	창원시 진해구	장천동		마라1081	장천동 임야지역	0.000	0.0	표기지역 주변에 도로, 건물 신설로 인해 크기가 0.001 이하가 되어 폐지
610	창원시 진해구	태백동		마라0685	태백동 임야지역	0.000	0.0	표기지역 주변에 도로, 건물 신설로 인해 크기가 0.001 이하가 되어 폐지
676	창원시 진해구	성내동		마라1480	성내동 농지지역	0.000	0.0	표기지역 주변에 도로, 건물 신설로 인해 크기가 0.001 이하가 되어 폐지

※ 행정구역 명칭(시군구,읍면동,리)은 국가지점번호 표기 고시지역 내 대표 명칭입니다.

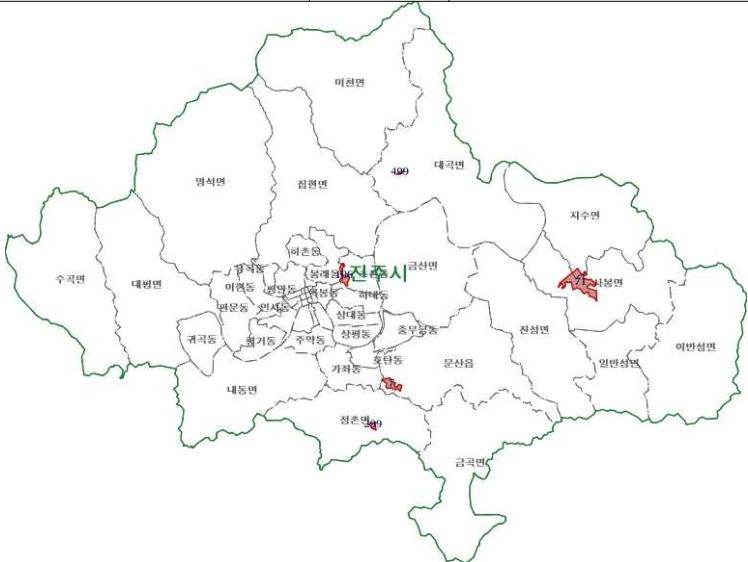
## 1. 국가지점번호 표기 고시지역 설정 현황

시도	경상남도	시군구	진주시
현 행			

# 경 남 공 보

제2642호

2023. 11. 16.(목)

시도	경상남도	시군구	진주시
폐지(안)			
전체지역면적	712.401 ㎢		
국가지점번호 표기고시지역 전체 면적	198.363 ㎢	국가지점번호 표기고시지역 폐지 면적(안)	2.250 ㎢

※ 본 도면은 참고용 도면으로만 사용할 수 있습니다.

## 2. 표기 고시지역 내 국가지점번호 현황(2023년 11월 08일 현재)

ID	시군구	읍면동	리	국가지점번호(1km)	표기고시 지역 명	변경전 면적㎢	변경후 면적㎢	변경사유
7	진주시	문산읍	옥산리	라라5783,라라5784, 라라5883,라라5884	문산(두산)	0.346	0.0	표기지역 주변에 도로, 건물 신설
71	진주시	사봉면	사곡리	라라6789,라라6889, 라라6890,라라6988, 라라6989,라라6990, 라라7088,라라7089	사봉면	1.495	0.0	표기지역 주변에 도로, 건물 신설
106	진주시	초전동		라라5589,라라5590	초전동	0.290	0.0	표기지역 주변에 도로, 건물 신설
299	진주시	정촌면	소곡리	라라5681,라라5780, 라라5781	정촌(소곡)	0.107	0.0	표기지역 주변에 도로, 건물 신설
499	진주시	대곡면	단목리	라라5896	대곡면	0.011	0.0	표기지역 주변에 도로, 건물 신설

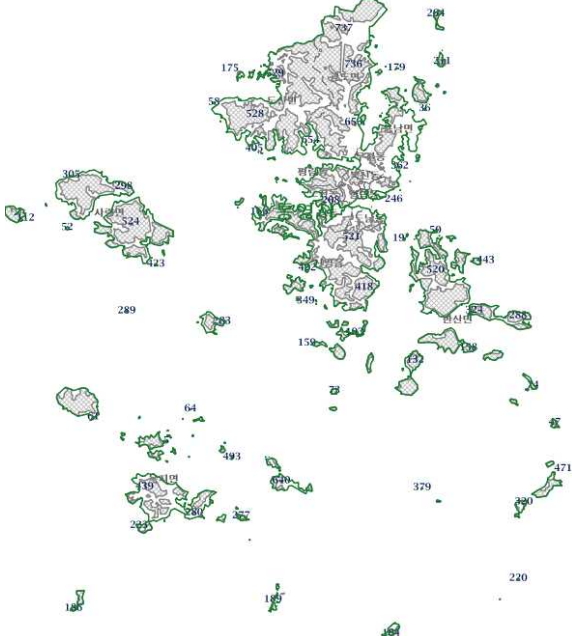
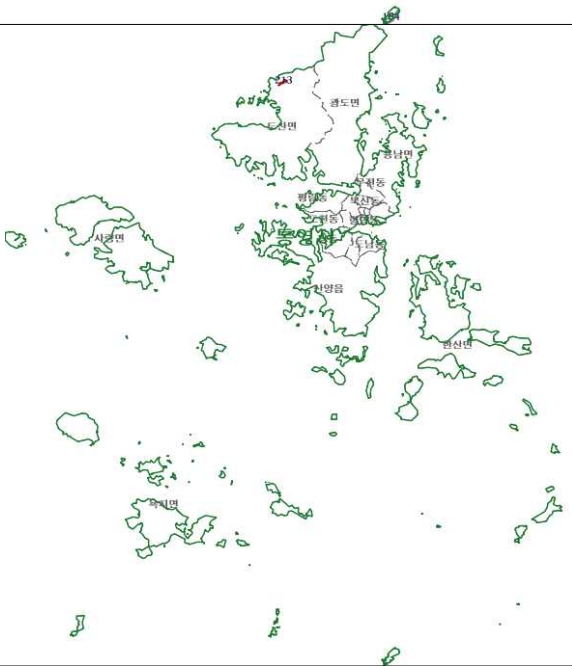
※ 행정구역 명칭(시군구,읍면동,리)은 국가지점번호 표기 고시지역 내 대표 명칭입니다.

# 경 남 공 보

제2642호

2023. 11. 16.(목)

## 1. 국가지점번호 표기 고시지역 설정 현황

시도	경상남도	시군구	통영시
현 행			
폐지(안)			
전체지역면적	237.942 km <sup>2</sup>		
국가지점번호 표기고시지역 전체 면적	119.974 km <sup>2</sup>	국가지점번호 표기고시지역 폐지 면적(안)	0.041 km <sup>2</sup>

※ 본 도면은 참고용 도면으로만 사용할 수 있습니다.

# 경 남 공 보

제2642호

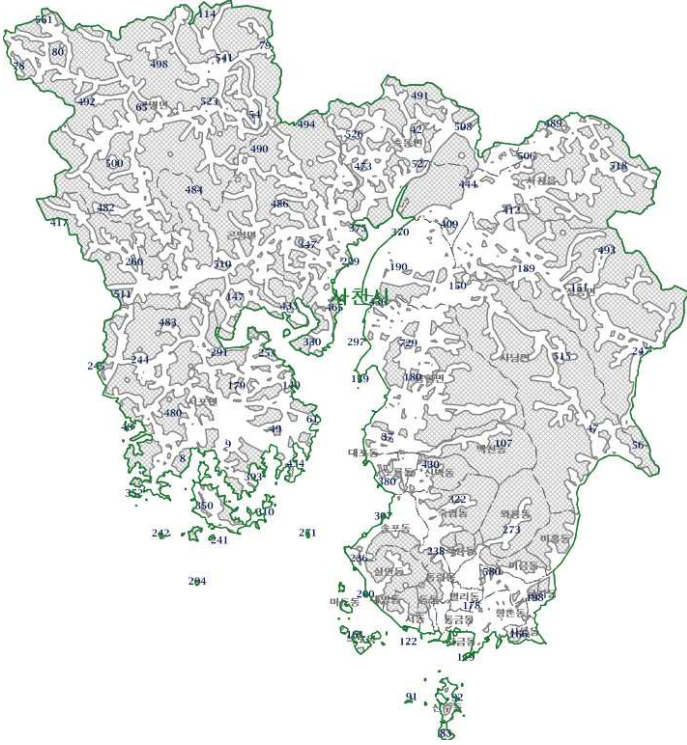
2023. 11. 16.(목)

## 2. 표기 고시지역 내 국가지점번호 현황(2023년 11월 08일 현재)

ID	시군구	읍면동	리	국가지점번호(1km)	표기고시 지역 명	변경전 면적㎢	변경후 면적㎢	변경사유
213	통영시	도산면	원산리	라라7760,라라7860	원동마을 서북쪽 인근	0.041	0.0	개활지로 지정 불필요

※ 행정구역 명칭(시군구,읍면동,리)은 국가지점번호 표기 고시지역 내 대표 명칭입니다.

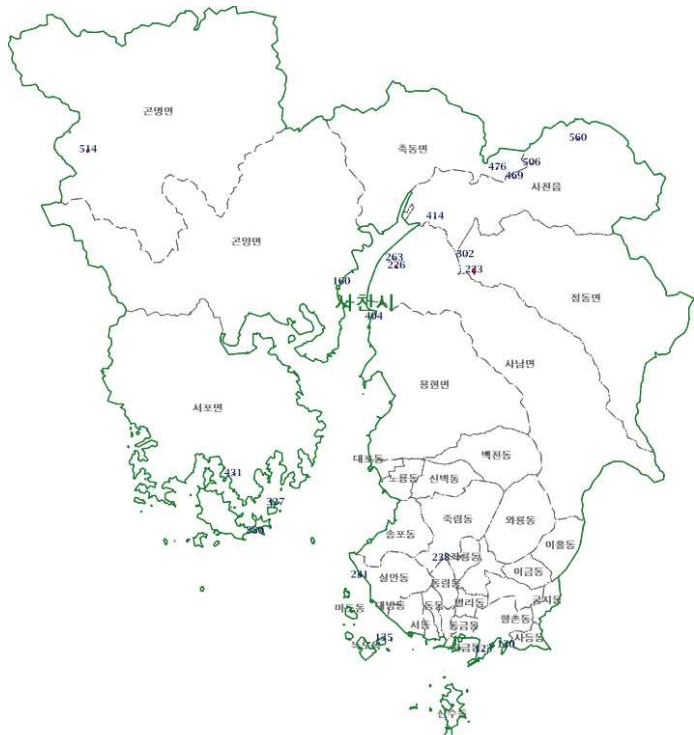
## 1. 국가지점번호 표기 고시지역 설정 현황

시도	경상남도	시군구	사천시
현 행			

# 경 남 공 보

제2642호

2023. 11. 16.(목)

시도	경상남도	시군구	사천시
폐지(안)			
전체지역면적	398.711 km <sup>2</sup>		
국가지점번호 표기고시지역 전체 면적	200.534 km <sup>2</sup>	국가지점번호 표기고시지역 폐지 면적(안)	0.032 km <sup>2</sup>

※ 본 도면은 참고용 도면으로만 사용할 수 있습니다.

## 2. 표기 고시지역 내 국가지점번호 현황(2023년 11월 08일 현재)

ID	시군구	읍면동	리	국가지점 번호(1km)	표기고시 지역 명	변경전 면적km <sup>2</sup>	변경후 면적km <sup>2</sup>	변경사유
123	사천시	향촌동		라라5358	향촌동 일원	0.000	0.0	표기지역 주변에 도로, 건물 신설로 인해 크기가 0.001 이하가 되어 폐지
130	사천시	향촌동		라라5458	향촌동 일원	0.000	0.0	표기지역 주변에 도로, 건물 신설
135	사천시	늑도동		라라4959	늑도동 일원	0.001	0.0	표기지역 주변에 도로, 건물 신설
160	사천시	곤양면	중항리	라라4873	곤양면 중항리 일원	0.000	0.0	표기지역 주변에 도로, 건물 신설로 인해 크기가 0.001 이하가 되어 폐지
223	사천시	정동면	예수리	라라5374	정동면 예수리 일원	0.016	0.0	표기지역 주변에 도로, 건물 신설
226	사천시	사남면	방지리	라라5074	사남면 방지리 일원	0.004	0.0	표기지역 주변에 도로, 건물 신설
231	사천시	실안동		라라4861	실안동 일원	0.000	0.0	표기지역 주변에 도로, 건물 신설로 인해 크기가 0.001 이하가 되어 폐지
238	사천시	죽림동		라라5262	죽림동 일원	0.000	0.0	표기지역 주변에 도로, 건물 신설

# 경 남 공 보

제2642호

2023. 11. 16.(목)

ID	시군구	읍면동	리	국가지점 번호(1km)	표기고시 지역 명	변경전 면적㎢	변경후 면적㎢	변경사유
263	사천시	사남면	방지리	라라5074	사남면 방지리 일원	0.001	0.0	표기지역 주변에 도로, 건물 신설
280	사천시	서포면	비토리	라라4463	서포면 비토리 일원	0.001	0.0	표기지역 주변에 도로, 건물 신설
302	사천시	정동면	예수리	라라5374	정동면 예수리 일원	0.000	0.0	표기지역 주변에 도로, 건물 신설로 인해 크기가 0.001 이하가 되어 폐지
327	사천시	서포면	비토리	라라4564	서포면 비토리 일원	0.000	0.0	표기지역 주변에 도로, 건물 신설로 인해 크기가 0.001 이하가 되어 폐지
404	사천시	용현면	선진리	라라4972	용현면 선진리 일원	0.000	0.0	표기지역 주변에 도로, 건물 신설로 인해 크기가 0.001 이하가 되어 폐지
414	사천시	사천읍	용당리	라라5176	사천읍 용당리 일원	0.000	0.0	표기지역 주변에 도로, 건물 신설로 인해 크기가 0.001 이하가 되어 폐지
431	사천시	서포면	선진리	라라4365	서포면 선진리 일원	0.000	0.0	표기지역 주변에 도로, 건물 신설로 인해 크기가 0.001 이하가 되어 폐지
469	사천시	사천읍	구암리	라라5578	사천읍 구암리 일원	0.000	0.0	표기지역 주변에 도로, 건물 신설로 인해 크기가 0.001 이하가 되어 폐지
476	사천시	축동면	배춘리	라라5478	축동면 배춘리 일원	0.000	0.0	표기지역 주변에 도로, 건물 신설로 인해 크기가 0.001 이하가 되어 폐지
506	사천시	사천읍	두량리	라라5578	축동면 배춘리 일원-1	0.001	0.0	표기지역 주변에 도로, 건물 신설
514	사천시	곤명면	초량리	라라3779	곤명면 용산리 일원	0.005	0.0	표기지역 주변에 도로, 건물 신설
560	사천시	사천읍	두량리	라라5779	사천읍 두량리 일원	0.001	0.0	표기지역 주변에 도로, 건물 신설

※ 행정구역 명칭(시군구,읍면동,리)은 국가지점번호 표기 고시지역 내 대표 명칭입니다.


## 1. 국가지점번호 표기 고시지역 설정 현황

시도	경상남도	시군구	김해시
현 행			

# 경 남 공 보

제2642호

2023. 11. 16.(목)

시도	경상남도	시군구	김해시
폐지(안)			
전체지역면적	461.674 km <sup>2</sup>		
국가지점번호 표기고시지역 전체 면적	170.507 km <sup>2</sup>	국가지점번호 표기고시지역 폐지 면적(안)	5.365 km <sup>2</sup>

※ 본 도면은 참고용 도면으로만 사용할 수 있습니다.

## 2. 표기 고시지역 내 국가지점번호 현황(2023년 11월 08일 현재)

ID	시군구	읍면동	리	국가지점번호 (1km)	표기고시 지역 명	변경전 면적km <sup>2</sup>	변경후 면적km <sup>2</sup>	변경사유
56	김해시	화목동		마라2190,마라2290	명범	0.015	0.0	변경사항 없음
123	김해시	진영읍	설창리	마마1500,마마1501	효동	0.036	0.0	표기지역 주변에 도로, 건물 신설
136	김해시	주촌면	양동리	마라1992	자현	0.036	0.0	표기지역 주변에 도로, 건물 신설
226	김해시	동상동		마라2695	사충단	0.027	0.0	변경사항 없음
240	김해시	진례면	시례리	마라1296,마라1396	상촌	0.015	0.0	변경사항 없음
308	김해시	대동면	조눌리	마라3695,마라3696, 마라3697,마라3698, 마라3796,마라3797, 마라3798	대동조눌	1.441	0.0	표기지역 주변에 도로, 건물 신설
325	김해시	대동면	덕산리	마라3498,마라3499	신어산	0.058	0.0	표기지역 주변에 도로, 건물 신설
340	김해시	한림면	병동리	마라1798,마라1799	황새봉	0.051	0.0	변경사항 없음

# 경 남 공 보

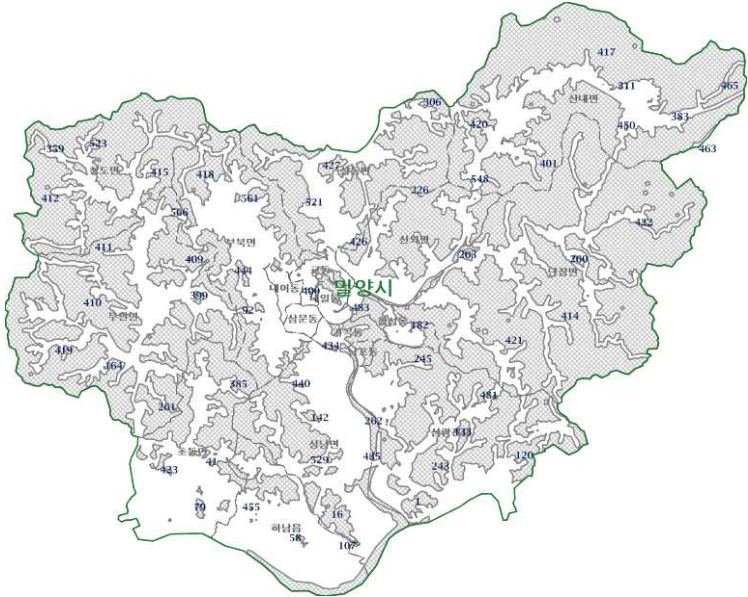
제2642호

2023. 11. 16.(목)

ID	시군구	읍면동	리	국가지점번호 (1km)	표기고시 지역 명	변경전 면적km <sup>2</sup>	변경후 면적km <sup>2</sup>	변경사유
341	김해시	진례면	산본리	마라1593,마라1693	황새봉	0.040	0.0	표기지역 주변에 도로, 건물 신설
348	김해시	생림면	마사리	마마1808,마마1809, 마마1908,마마1909	생림마사	0.313	0.0	표기지역 주변에 도로, 건물 신설
349	김해시	상동면	감노리	마마2906,마마2907, 마마3006	상동감노	0.254	0.0	표기지역 주변에 도로, 건물 신설
350	김해시	상동면	감노리	마마3005,마마3006	상동감노	0.231	0.0	표기지역 주변에 도로, 건물 신설
352	김해시	상동면	감노리	마마2708,마마2807, 마마2808,마마2907	상동여차	0.179	0.0	표기지역 주변에 도로, 건물 신설
353	김해시	생림면	마사리	마마2009,마마2010	생림마사	0.132	0.0	변경사항 없음
354	김해시	생림면	마사리	마마1909,마마1910	생림마사	0.075	0.0	변경사항 없음
355	김해시	생림면	마사리	마마1909	생림마사	0.038	0.0	변경사항 없음
368	김해시	상동면	매리	마마3004,마마3005, 마마3103,마마3104, 마마3105,마마3203, 마마3204,마마3205, 마마3303,마마3304	금동산_1	2.424	0.0	동일지역 중복지정으로 폐지
426	김해시	생림면	안양리	마마2109,마마2209, 마마2210	무척산	0.001	0.0	표기지역 주변에 도로, 건물 신설

※ 행정구역 명칭(시군구,읍면동,리)은 국가지점번호 표기 고시지역 내 대표 명칭입니다.

## 1. 국가지점번호 표기 고시지역 설정 현황

시도	경상남도	시군구	밀양시
현 행			

2023. 11. 16.(목)

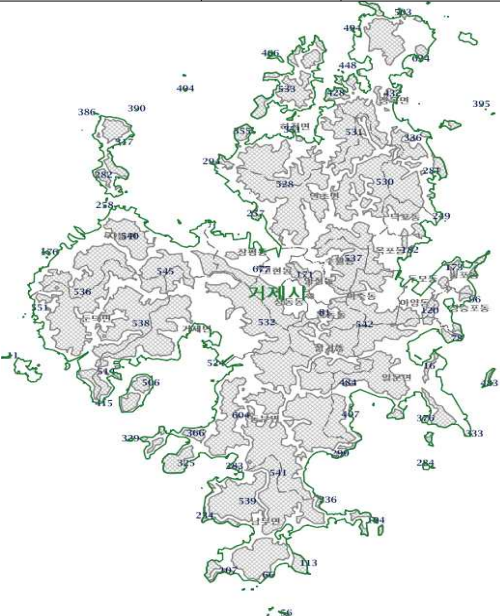
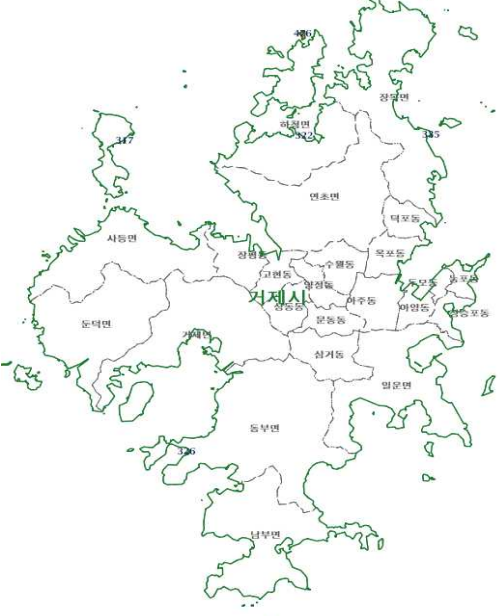
– 329 –

# 경 남 공 보

제2642호

2023. 11. 16.(목)

## 1. 국가지점번호 표기 고시지역 설정 현황

시도	경상남도	시군구	거제시
현 행			
폐지(안)			
전체지역면적	402.914 km <sup>2</sup>		
국가지점번호 표기 고시지역 전체 면적	205.377 km <sup>2</sup>	국가지점번호 표기 고시지역 폐지 면적(안)	0.106 km <sup>2</sup>

※ 본 도면은 참고용 도면으로만 사용할 수 있습니다.

# 경 남 공 보

제2642호

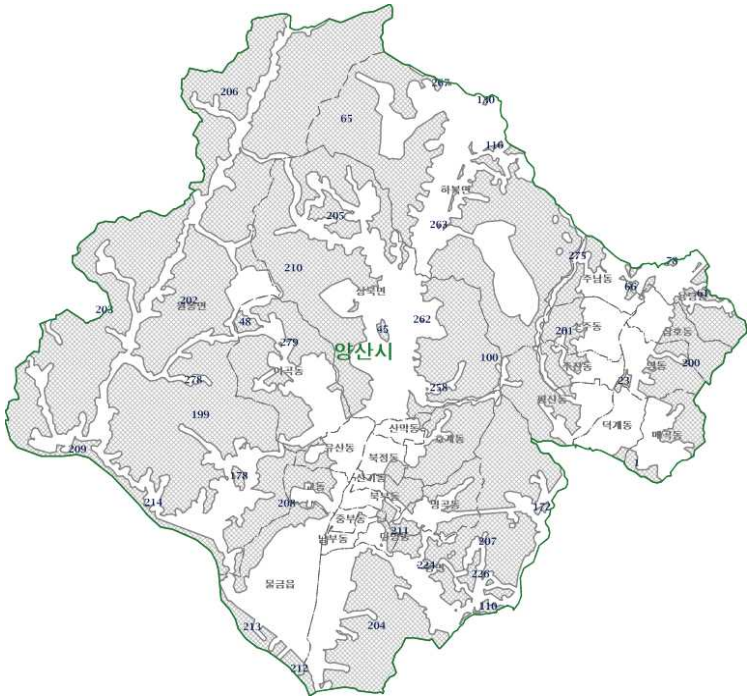
2023. 11. 16.(목)

## 2. 표기 고시지역 내 국가지점번호 현황(2023년 11월 08일 현재)

ID	시군구	읍면동	리	국가지점번호(1km)	표기고시 지역 명	변경전 면적㎢	변경후 면적㎢	변경사유
317	거 제시	사등면	창호리	라라9463	사등면창호리유계마을 방과제	0.001	0.0	표기지역 주변에 도로, 건물 신설
322	거 제시	하청면	유계리	마라0463	하청면유계마을북쪽 방과제	0.000	0.0	표기지역 주변에 도로, 건물 신설
326	거 제시	동부면	가배리	라라9743	동부면가배마을서쪽제방	0.001	0.0	표기지역 주변에 도로, 건물 신설
335	거 제시	장목면	시방리	마라1163	장목면시방리홍남마을 북쪽방과제	0.004	0.0	표기지역 주변에 도로, 건물 신설
476	거 제시	하청면	대곡리	마라0369,마라0370, 마라0469,마라0470	하청면수야방도	0.100	0.0	표기지역 주변에 도로, 건물 신설

※ 행정구역 명칭(시군구,읍면동,리)은 국가지점번호 표기 고시지역 내 대표 명칭입니다.

## 1. 국가지점번호 표기 고시지역 설정 현황

시도	경상남도	시군구	양산시
연 행			

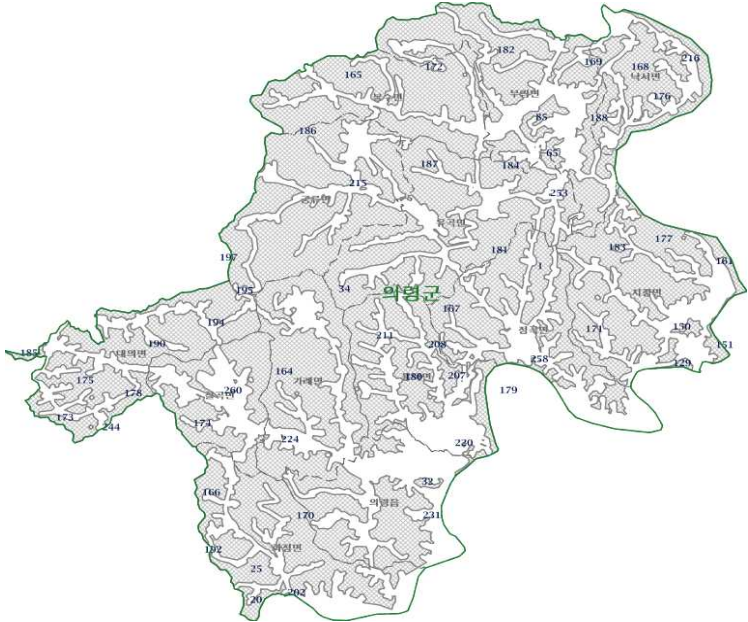
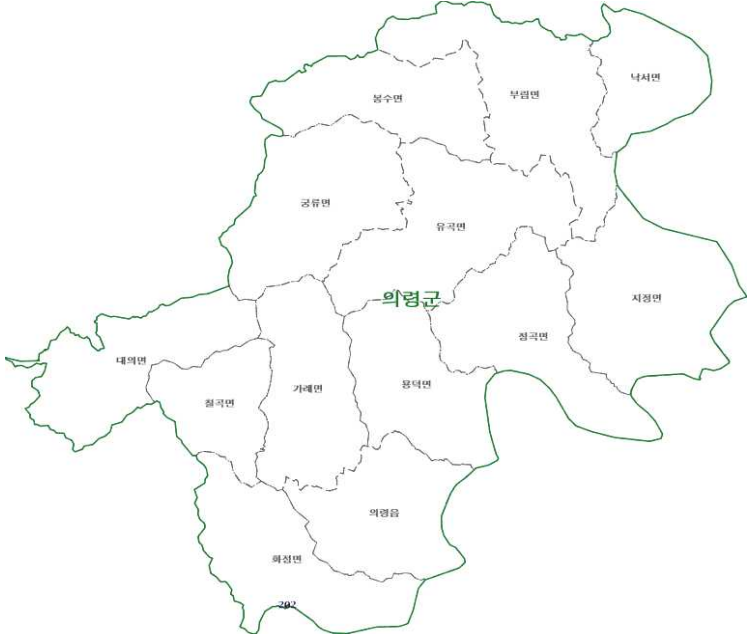
2023. 11. 16.(목)

# 경 남 공 보

제2642호

2023. 11. 16.(목)

## 1. 국가지점번호 표기 고시지역 설정 현황

시도	경상남도	시군구	의령군
현 행			
폐지(안)			
전체지역면적	481.408 km <sup>2</sup>		
국가지점번호 표기 고시지역 전체 면적	288.532 km <sup>2</sup>	국가지점번호 표기 고시지역 폐지 면적(안)	0.017 km <sup>2</sup>

※ 본 도면은 참고용 도면으로만 사용할 수 있습니다.

# 경 남 공 보

제2642호

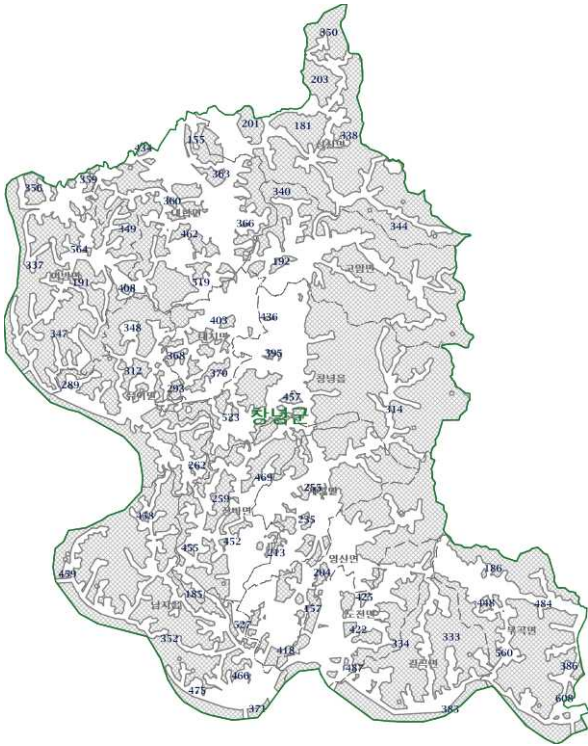
2023. 11. 16.(목)

## 2. 표기 고시지역 내 국가지점번호 현황(2023년 11월 08일 현재)

ID	시군구	읍면동	리	국가지점번호 (1km)	표기고시 지역 명	변경전 면적km <sup>2</sup>	변경후 면적km <sup>2</sup>	변경사유
202	의령군	화정면	상정리	라라6596	금동마을 근처	0.017	0.0	표기지역 주변에 도로, 건물 신설

※ 행정구역 명칭(시군구,읍면동,리)은 국가지점번호 표기 고시지역 내 대표 명칭입니다.


## 1. 국가지점번호 표기 고시지역 설정 현황

시도	경상남도	시군구	창녕군
현 행			

# 경 남 공 보

제2642호

2023. 11. 16.(목)

시도	경상남도	시군구	창녕군
폐지(안)			
전체지역면적	530.196 km <sup>2</sup>		
국가지점번호 표기고시지역 전체 면적	274.704 km <sup>2</sup>	국가지점번호 표기고시지역 폐지 면적(안)	0.000 km <sup>2</sup>

※ 본 도면은 참고용 도면으로만 사용할 수 있습니다.

## 2. 표기 고시지역 내 국가지점번호 현황(2023년 11월 08일 현재)

ID	시군구	읍면동	리	국가지점 번호(1km)	표기고시 지역 명	변경전 면적km <sup>2</sup>	변경후 면적km <sup>2</sup>	변경사유
424	창녕군	도천면	송진리	라마9214	도천면 송진리일원	0.000	0.0	표기지역 주변에 도로, 건물 신설로 인해 크기가 0.001 이하가 되어 폐지

※ 행정구역 명칭(시군구,읍면동,리)은 국가지점번호 표기 고시지역 내 대표 명칭입니다.

2023. 11. 16.(목)

# 경 남 공 보

제2642호

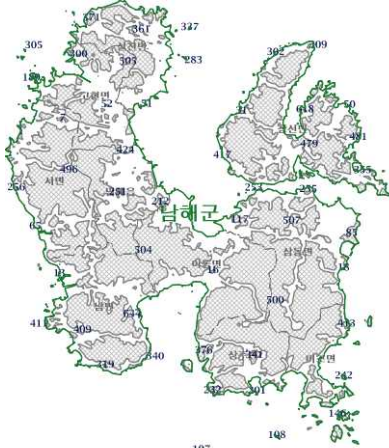
2023. 11. 16.(목)

## 2. 표기 고시지역 내 국가지점번호 현황(2023년 11월 08일 현재)

ID	시군구	읍면동	리	국가지점번호(1km)	표기고시지역 명	변경전 면적㎢	변경후 면적㎢	변경사유
77	고성군	삼산면	미룡리	라라6959	미룡리 대팻마을 북쪽해안	0.005	0.0	표기지역 주변에 도로, 건물 신설
104	고성군	동해면	내곡리	라라8169	내곡리 남촌마을 앞들	0.000	0.0	표기지역 주변에 도로, 건물 신설
134	고성군	고성읍	월평리	라라7660	월평리 거운지마을 방파제	0.000	0.0	표기지역 주변에 도로, 건물 신설로 인해 크기가 0.001 이하가 되어 폐지
475	고성군	화화면	봉동리	라라8175	화화면 탁골산 일대	0.000	0.0	표기지역 주변에 도로, 건물 신설로 인해 크기가 0.001 이하가 되어 폐지
556	고성군	구만면	용와리	라라7477, 라라7577	구만면 당산앞들	0.010	0.0	표기지역 주변에 도로, 건물 신설
614	고성군	고성읍	교사리	라라7265	면전마을 앞들	0.000	0.0	표기지역 주변에 도로, 건물 신설

※ 행정구역 명칭(시군구,읍면동,리)은 국가지점번호 표기 고시지역 내 대표 명칭입니다.


## 1. 국가지점번호 표기 고시지역 설정 현황

시도	경상남도	시군구	남해군
현행			

# 경 남 공 보

제2642호

2023. 11. 16.(목)

시도	경상남도	시군구	남해군
폐지(안)			
전체지역면적	356.978 km <sup>2</sup>		
국가지점번호 표기고시지역 전체 면적	194.450 km <sup>2</sup>	국가지점번호 표기고시지역 폐지 면적(안)	0.001 km <sup>2</sup>

※ 본 도면은 참고용 도면으로만 사용할 수 있습니다.

## 2. 표기 고시지역 내 국가지점번호 현황(2023년 11월 08일 현재)

ID	시군구	읍면동	리	국가지점번호 (1km)	표기고시 지역 명	변경전 면적km <sup>2</sup>	변경후 면적km <sup>2</sup>	변경사유
158	남해군	서면	작장리	라라2947	서면 작장리	0.001	0.0	표기지역 주변에 도로, 건물 신설
467	남해군	이동면	용소리	라라3842	이동면 용소리	0.000	0.0	표기지역 주변에 도로, 건물 신설로 인해 크기가 0.001 이하가 되어 폐지
727	남해군	남면	덕월리	라라3143	천황산	0.000	0.0	표기지역 주변에 도로, 건물 신설로 인해 크기가 0.001 이하가 되어 폐지

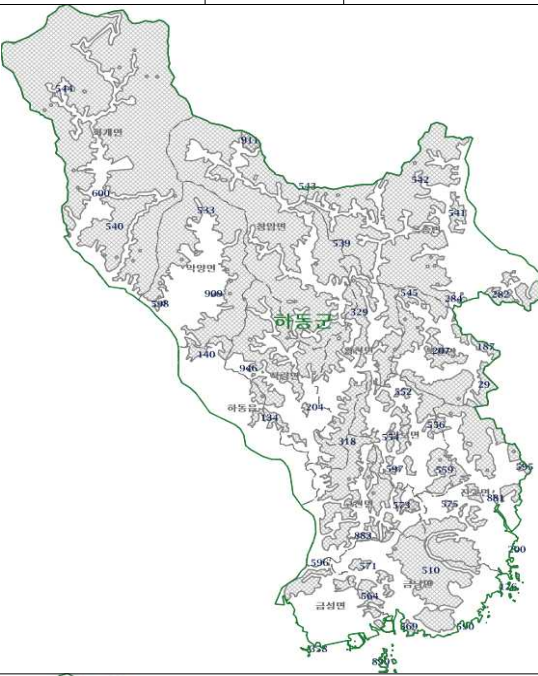

※ 행정구역 명칭(시군구,읍면동,리)은 국가지점번호 표기 고시지역 내 대표 명칭입니다.

# 경 남 공 보

제2642호

2023. 11. 16.(목)

## 1. 국가지점번호 표기 고시지역 설정 현황

시도	경상남도	시군구	하동군
현 행			
폐지(안)			
전체지역면적	673.070 km <sup>2</sup>		
국가지점번호 표기고시지역 전체 면적	368.143 km <sup>2</sup>	국가지점번호 표기고시지역 폐지 면적(안)	0.076 km <sup>2</sup>

※ 본 도면은 참고용 도면으로만 사용할 수 있습니다.

# 경 남 공 보

제2642호

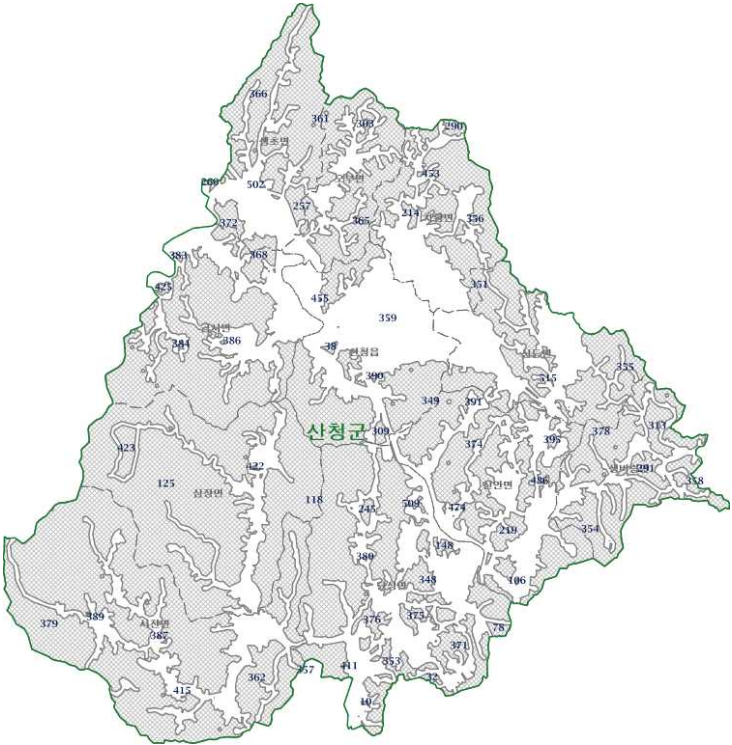
2023. 11. 16.(목)

## 2. 표기 고시지역 내 국가지점번호 현황(2023년 11월 08일 현재)

ID	시군구	읍면동	리	국가지점번호 (1km)	표기고시 지역 명	변경전 면적㎢	변경후 면적㎢	변경사유
125	하동군	금남면	중평리	라라3864	금남면	0.074	0.0	표기지역 주변에 도로, 건물 신설
140	하동군	하동읍	홍룡리	라라2080	하동읍-적량면	0.000	0.0	표기지역 주변에 도로, 건물 신설로 인해 크기가 0.001 이하가 되어 폐지
890	하동군	금남면	대도리	라라3059	금남면	0.001	0.0	표기지역 주변에 도로, 건물 신설

※ 행정구역 명칭(시군구,읍면동,리)은 국가지점번호 표기 고시지역 내 대표 명칭입니다.

## 1. 국가지점번호 표기 고시지역 설정 현황

시도	경상남도	시군구	산청군
현 행			

2023. 11. 16.(목)

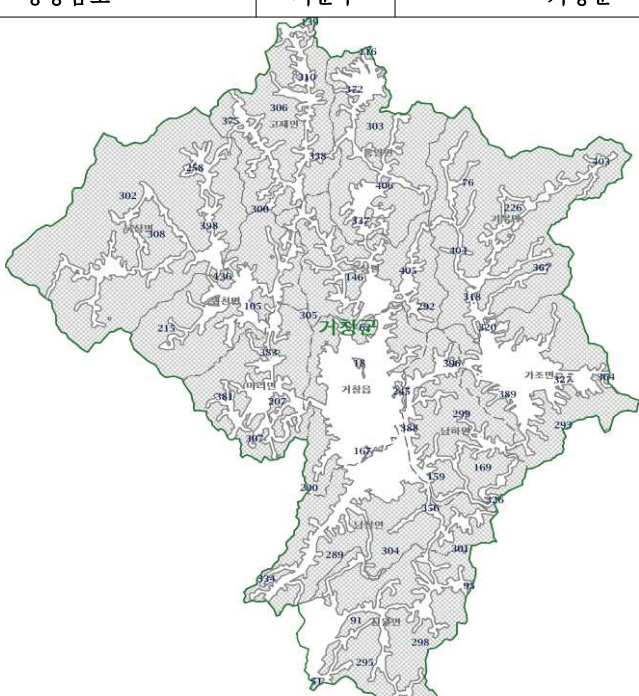
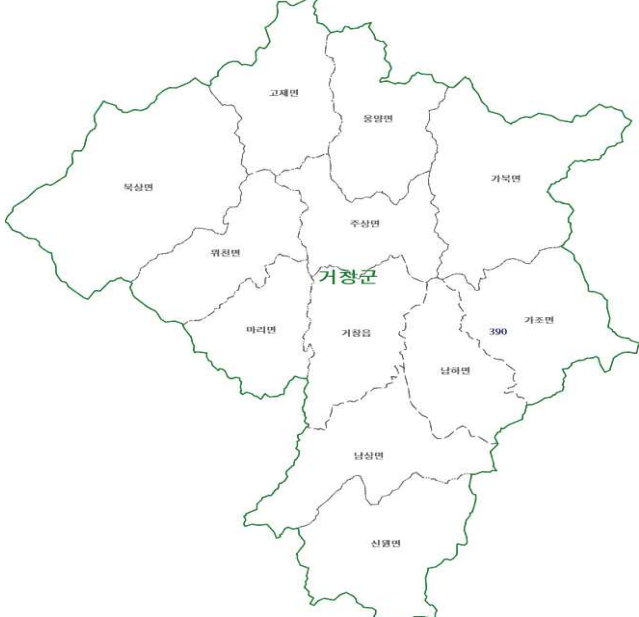
– 341 –

# 경 남 공 보

제2642호

2023. 11. 16.(목)

## 1. 국가지점번호 표기 고시지역 설정 현황

시도	경상남도	시군구	거창군
현 행			
폐지(안)			
전체지역면적	798.895 km <sup>2</sup>		
국가지점번호 표기고시지역 전체 면적	526.910 km <sup>2</sup>	국가지점번호 표기고시지역 폐지 면적(안)	0.000 km <sup>2</sup>

※ 본 도면은 참고용 도면으로만 사용할 수 있습니다.

# 경 남 공 보

제2642호

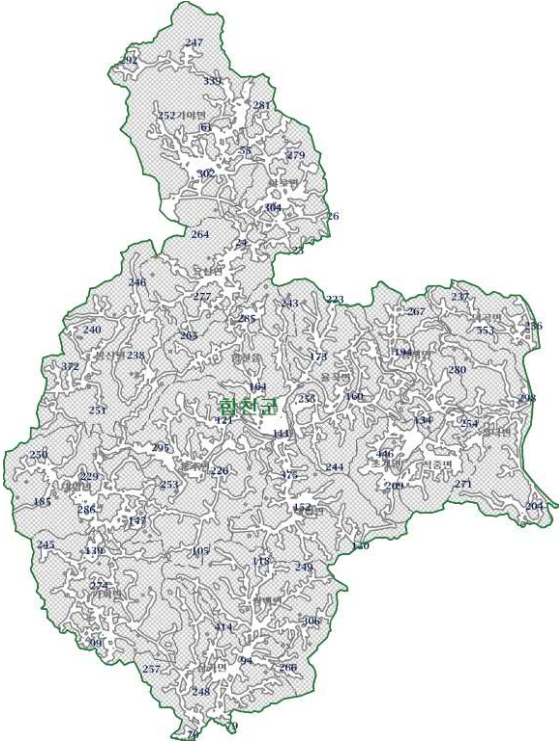
2023. 11. 16.(목)

## 2. 표기 고시지역 내 국가지점번호 현황(2023년 11월 08일 현재)

ID	시군구	읍면동	리	국가지점번호 (1km)	표기고시 지역 명	변경전 면적㎢	변경후 면적㎢	변경사유
390	거창군	가조면	동례리	라마4544	남하면 중앙 동쪽 일대	0.000	0.0	표기지역 주변에 도로, 건물 신설로 인해 크기가 0.001 이하가 되어 폐지

※ 행정구역 명칭(시군구,읍면동,리)은 국가지점번호 표기 고시지역 내 대표 명칭입니다.

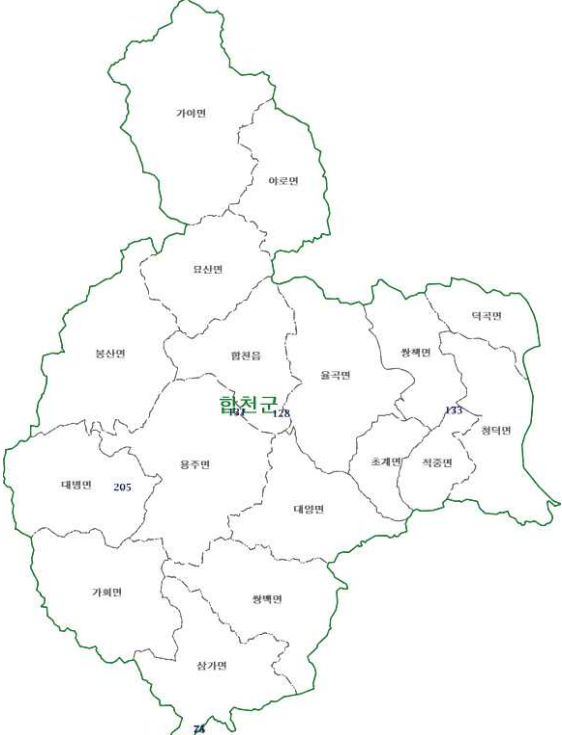
## 1. 국가지점번호 표기 고시지역 설정 현황

시도	경상남도	시군구	합천군
현 행			

# 경 남 공 보

제2642호

2023. 11. 16.(목)

시도	경상남도	시군구	합천군
폐지(안)			
전체지역면적	983.100 km²		
국가지점번호 표기고시지역 전체 면적	656.431 km²	국가지점번호 표기고시지역 폐지 면적(안)	0.004 km²

※ 본 도면은 참고용 도면으로만 사용할 수 있습니다.

## 2. 표기 고시지역 내 국가지점번호 현황(2023년 11월 08일 현재)

ID	시군구	읍면동	리	국가지점 번호(1km)	표기고시 지역 명	변경전 면적km²	변경후 면적km²	변경사유
74	합천군	삼가면	외토리	라마5408	삼가면 외토리 신점교 남쪽	0.000	0.0	표기지역 주변에 도로, 건물 신설로 인해 크기가 0.001 이하가 되어 폐지
75	합천군	대의면	마쌍리	라마5408	삼가면 외토리 신점교 남쪽	0.000	0.0	표기지역 주변에 도로, 건물 신설로 인해 크기가 0.001 이하가 되어 폐지
128	합천군	합천읍	합천리	라마6030	합천읍 합천리 하들 주변	0.000	0.0	표기지역 주변에 도로, 건물 신설
131	합천군	용주면	월평리	라마5730	용주면 월평리 월평천 주변	0.003	0.0	표기지역 주변에 도로, 건물 신설
133	합천군	적중면	죽고리	라마7230	적중면 죽고리 정수장 옆	0.000	0.0	표기지역 주변에 도로, 건물 신설로 인해 크기가 0.001 이하가 되어 폐지
205	합천군	대병면	성리	라마4925	대병면 성리 죽전마을 입구	0.000	0.0	표기지역 주변에 도로, 건물 신설로 인해 크기가 0.001 이하가 되어 폐지

※ 행정구역 명칭(시군구,읍면동,리)은 국가지점번호 표기 고시지역 내 대표 명칭입니다.

[별지 제2호 서식] 국가지점번호 표기지역 의견제출서 양식

## 국가지점번호 표기 고시지역 변경에 대한 의견제출서

일련번호 :

의견제출 주민·기관정보			
기관 및 부서명	(개인일 경우 '공란' 처리)		
담당업무/성명	/		
연락처/E-mail	/		
국가지점번호 표기지역 설정(안)에 대한 의견			
시·도명		시·군·구명	
ID 번호			
국가지점번호 표기지역 변경요청사유			
설정안 의견			
국가지점번호 표기지역 도면			
설정안		제출안	
도면		도면	

2023년 월 일

경상남도지사

## ● 경상남도 공고 제2023-2033호

### 매장문화재 공고

#### 1. 관련근거

- 「매장문화재 보호 및 조사에 관한 법률」 제22조
- 「매장문화재 보호 및 조사에 관한 법률 시행령」 제25조

2. 경남 함양군 백전면 백운리 산2 일원 등 4개소에서 출토된 매장문화재에 대하여 아래와 같이 공고하니 소유권 주장자는 90일 이내에 해당문화재의 소유자임을 증명하는 정당한 근거를 제시하여 주시기 바랍니다.

2023년 11월 16일

경 상 남 도 지 사

유적명 (발굴허가번호)	유물명 및 수량	조사지역	조사기간	조사기관	보 관 처
함양 백용성 선사 화과원 유허지 정비사업부지 내 유적(4차) (2022-1250)	수막새 등 108점	경남 함양군 백전면 백운리 산2 일원	2022.8.23.-2023.9.3	(재)경남연구원 역사문화센터	(재)경남연구원 역사문화센터
양산 다방동 패총 (2022-1773)	철축 등 223점	경남 양산시 다방동 245	2022.12.26.-2023.09.30	(재)경남연구원 역사문화센터	(재)경남연구원 역사문화센터
창녕 말흘리 87-2 단독주택 신축부지 내 유적(국비) (2023-0693)	완 등 89점	경남 창녕군 창녕읍 말흘리 87-2	2023.06.12.-2023.09.25	한국문화재단	한국문화재단
남해 도마리 패총 (2023-0961)	연길고배 등 11점	경남 남해군 고현면 도마리 1052	2023.8.21.-2023.10.13	(재)한국문화재 연구원	(재)한국문화재 연구원

#### - 제 출 처

경상남도 창원시 의창구 중앙대로 300 경상남도 문화유산과

(☎ 055-211-4575~6/팩스 055-211-4559/담당자 이메일 : ksh7777@korea.kr)

※ 출토유물현황은 경상남도 대표누리집 < 분야별정보 > 문화관광체육 < 자료실에 게시

● 경상남도 공고 제2023-2037호

후원방문판매업자 등록변경신고 공고

『방문판매 등에 관한 법률』 제27조의 규정에 따라 후원방문판매업자 등록변경신고 사항을 다음과 같이 공고합니다.

2023년 11월 16일

경 상 남 도 지 사

1. 대상 및 내용

상 호	등록번호	대표자	변경사항			적용일
			유형	변경 전	변경 후	
니즈인셀덤	경남2021-제49호	황희원	상호 변경	진주인셀덤	니즈인셀덤	
			소재지 변경	경남 진주시 진주역로73번길33, 103동 2804호	경남 사천시 사남면 항공로162, 115동 1506호	

2. 처리근거 : 「방문판매 등에 관한 법률」 제5조, 제27조 및 같은 법 시행령 20조, 시행규칙 제12조, 제20조

● 경상남도 공고 제2023 - 2039호

**전력시설물 감리업 양도·양수 사항 공고**

「전력기술관리법」 제16조의2 및 같은 법 시행규칙 제29조의2에 따라 전력시설물의 감리업 양도·양수 신고를 처리하고, 같은 법 시행규칙 제25조에 따라 다음과 같이 공고합니다.

2023년 11월 16일

경 상 남 도 지 사

○ 양도인 및 양수인 내역

구분	상 호	대표자	주 소	감리업 종류 (감리업 등록번호)
양도인	경남전기이엔지 주식회사	이창호	경남 진주시 망경로234-7 상가동403호 (망경동,망경한보타운)	전문감리업 (2011-6480000-86-22-00008)
양수인	주식회사 성민전기통신소방	김대경	경남 진주시 문산읍 동부로 820	

※ 양수처리일 : 2023. 11. 10.

● 경상남도 공고 제2023-2043호

2023년 지방세 고액·상습체납자 명단공개 공고문

- 「지방세징수법」 제11조, 제11조의2 및 같은 법 시행령 제19조에 따라 경상남도 지방세심의위원회 심의를 거쳐 2023년 1월 1일 현재 체납 발생일로부터 1년이 경과한 지방세(정리 보류한 지방세로서 징수권 소멸시효가 완성되지 아니한 것을 포함한다)가 1천만 원 이상인 고액·상습체납자의 명단을 붙임과 같이 공개합니다.
- 이 공고문의 내용 중 총 체납액은 2023년 10월말까지의 가산금이 가산된 금액이며, 체납세목이 2건 이상인 경우 체납액이 가장 큰 세목, 납기는 2건 이상인 경우 가장 최근의 납기입니다.
- 지방세 체납과 관련하여 납부상담 또는 문의하실 사항이 있으신 분은 경상남도 세정과 또는 해당 시·군 세무과(징수과)로 문의하여 주시기 바랍니다.

2023년 11월 15일

경 상 남 도 지 사

※ 고액·상습체납자 명단의 일부 또는 전부를 사용하여 특정인의 명예를 훼손할 경우에는 형사상 명예훼손죄로 처벌을 받거나 민사상 손해배상의 책임을 질 수 있습니다.

□ 개인 공개

번호	과세 관청	성명	상호	직업 (업종)	연령	체납자 주소	총체납액 (백만원)	대표세목	납 기	체납요지
1	창원시 의창구	박의웅	상호없음 (2017.2.13.)폐업	부동산업	84	경상남도 창원시 의창구 북면 무릉산길 276-1	16	지방소득세 (양도소득)	2021-10-31	2021년 지방소득세 (양도소득세분) 등 총 5 건
2	창원시 의창구	김종술	상호없음 (2013.12.31.)폐업	부동산업	82	부산광역시 금정구 금강로754번길 15	45	지방소득세 (양도소득)	2021-07-31	2021년 지방소득세(양도소득세분) 등 총 3 건
3	창원시 의창구	서영만	주식회사 뉴동원고속관광 (2018.10.15.폐업)	운수업	75	경상남도 창원시 의창구 동읍 의창대로 490	42	지방소득세 (종합소득)	2020-11-30	2020년 지방소득세 (종합소득세분) 등 총 17 건
4	창원시 의창구	손용수	주식회사금동기계 (2017.5.1.폐업)	제조업	75	경상남도 창원시 의창구 도계로 135	107	지방소득세 (종합소득)	2021-06-30	2021년 지방소득세 (종합소득세분) 등 총 1 건
5	창원시 의창구	이일로	상호없음 (2019.11.20.폐업)	부동산업	68	서울특별시 마포구 서강로 95	51	취득세 (부동산)	2021-10-31	2021년 취득세(부동산) 등 총 5 건

# 경 남 공 보

제2642호

2023. 11. 16.(목)

번호	과세 관청	성명	상호	직업 (업종)	연령	채납자 주소	총채납액 (백만원)	대표세목	납 기	채납요지
6	창원시 의창구	강철훈	덕유산농산 (2023.8.30.폐업)	도소매업	68	경상남도 거창군 고제면 빼재로 2027	25	재산세 (토지)	2020-09-30	2020년 재산세(토지) 등 총 17 건
7	창원시 의창구	강용삼	경남한울의료생활 협동조합 (2015.7.3.폐업)	기타	66	경상남도 창원시 의창구 중동로 33	32	지방소득세 (종합소득)	2021-07-31	2021년 지방소득세 (종합소득세분) 등 총 5 건
8	창원시 의창구	도은석	제일상사 (2019.2.7.폐업)	도소매업	65	경상남도 김해시 진영읍 김해대로 463	16	지방소득세 (종합소득)	2021-07-31	2021년 지방소득세 (종합소득세분) 등 총 22 건
9	창원시 의창구	엄태진	(주) 마이크로캠 (2015.3.31.폐업)	제조업	64	서울특별시 중구 동호로 214	48	지방소득세 (종합소득)	2021-05-31	2021년 지방소득세 (종합소득세분) 등 총 1 건
10	창원시 의창구	이승환	주식회사 씨엔지 (2015.3.31.폐업)	도매업	64	경상남도 창원시 의창구 소재동 130-57	30	지방소득세 (법인소득)	2015-03-31	2015년 지방소득세 (법인세분) 등 총 17 건
11	창원시 의창구	임장순	샤론개발	건설업	64	경상남도 창원시 의창구 도계두리길 174	14	지방소득세 (종합소득)	2021-11-30	2021년 지방소득세 (종합소득세분) 등 총 118 건
12	창원시 의창구	박나원	월드과워텍(주)	제조업	62	경상남도 창원시 의창구 도계로 135	57	지방소득세 (종합소득)	2020-06-30	2020년 지방소득세 (종합소득세분) 등 총 3 건
13	창원시 의창구	강병근	상호없음 (2011.7.20.폐업)	부동산업	60	경상남도 창원시 의창구 남산로113번길 26-1	29	지방소득세 (양도소득)	2021-09-30	2021년 지방소득세 (양도소득세분) 등 총 4 건
14	창원시 의창구	강동수	태원디자인 (2016.10.15.폐업)	건설업	60	경상남도 창원시 의창구 서상로12번길 75	14	지방소득세 (종합소득)	2017-10-31	2017년 지방소득세 (종합소득세분) 등 총 24 건
15	창원시 의창구	송경섭	이진건설 (2020.8.31.폐업)	건설업	60	경상남도 김해시 평전로 107	13	지방소득세 (종합소득)	2021-12-31	2021년 지방소득세 (종합소득세분) 등 총 25 건
16	창원시 의창구	이홍삼	선은기업 (2021.12.31.폐업)	제조업	59	경상남도 창원시 의창구 동읍 동읍로 293-18	19	지방소득세 (종합소득)	2018-08-31	2018년 지방소득세 (종합소득세분) 등 총 2 건
17	창원시 의창구	최철락	한국재료검사 주식회사 (2022.7.11.폐업)	서비스업	58	경상남도 창원시 마산회원구 합성남8길 40	39	주민세 (종업원분)	2017-09-30	2017년 주민세(종업원분) 등 총 89 건
18	창원시 의창구	한인환	디아이씨(DIC)한동 (2020.6.30.폐업)	부동산업	57	제주특별자치도 제주시 문송2길 4	67	지방소득세 (법인소득)	2022-08-31	2020년 지방소득세(법인세분) 등 총 21 건
19	창원시 의창구	이종필	(주)필하우징	부동산업	56	경상남도 창원시 의창구 북면 외감로33번길 21	32	지방소득세 (종합소득)	2021-09-30	2021년 지방소득세 (종합소득세분) 등 총 15 건
20	창원시 의창구	정미나	영농조합법인 그린나래 (2020.5.17.폐업)	도소매업	54	경상남도 통영시 광도면 죽림1로 75	13	취득세 (부동산)	2020-08-31	2020년 취득세(부동산) 등 총 3 건
21	창원시 의창구	조건래	건대산업 (2019.12.31.폐업)	서비스업	53	경상남도 창원시 의창구 봉곡로115번길 20	12	지방소득세 (종합소득)	2021-08-31	2021년 지방소득세 (종합소득세분) 등 총 5 건
22	창원시 의창구	남선희	선호건설 주식회사 (2020.6.30.폐업)	건설업	51	경상남도 창원시 성산구 외동반림로 216	14	지방소득세 (종합소득)	2021-08-31	2021년 지방소득세 (종합소득세분) 등 총 8 건

# 경 남 공 보

제2642호

2023. 11. 16.(목)

번호	과세 관청	성명	상호	직업 (업종)	연령	채납자 주소	총채납액 (백만원)	대표세목	납 기	채납요지
23	창원시 의창구	고기훈	에프엔에스(F&S) (2019.6.30.폐업)	건설업	51	경상남도 창원시 성산구 반송로 177	14	지방소득세 (종합소득)	2019-09-30	2018년지방소득세 (종합소득세분) 등 총 7 건
24	창원시 의창구	김용재	주식회사 미래환경	서비스업	51	경상남도 창원시 의창구 지귀로 53	19	지방소득세 (특별징수)	2021-10-31	2021년지방소득세 (특별징수분) 등 총 5 건
25	창원시 의창구	정성미	미광산업 (2022.4.22.폐업)	제조업	50	경상남도 창원시 의창구 창이대로169번길 16-26	23	지방소득세 (종합소득)	2021-11-30	2021년지방소득세 (종합소득세분) 등 총 4 건
26	창원시 의창구	박정희	경일테크 (2020.5.20.폐업)	제조업	48	경상남도 창원시 의창구 지귀로24번길 16	12	지방소득세 (종합소득)	2021-08-31	2021년지방소득세 (종합소득세분) 등 총 3 건
27	창원시 의창구	조미미	씨엘(CL)컴퍼니 (2020.5.15.폐업)	서비스업	42	경기도 김포시 봉화로181번길 31-14	24	지방소득세 (종합소득)	2021-06-30	2021년지방소득세 (종합소득세분) 등 총 4 건
28	창원시 의창구	오지원	미술관반송점 (2020.4.2.폐업)	기타	42	경상남도 김해시 월산로 10	13	지방소득세 (양도소득)	2021-01-31	2019년지방소득세 (종합소득세분) 등 총 10 건
29	창원시 의창구	김종현	주식회사 바른 (2022.5.6.폐업)	부동산업	40	대구광역시 중구 국제보상로139길 40	15	지방소득세 (법인소득)	2019-08-31	2019년지방소득세(법인세분) 등 총 4 건
30	창원시 성산구	박상철	주식회사e 사인비즈 (2013.12.31.폐업)	제조업	66	경상남도 창원시 성산구 비음로45번길 30	342	지방소득세 (종합소득세분)	2021-05-31	2021년지방소득세 (종합소득세분) 등 총 1 건
31	창원시 성산구	양혜선			65	경상남도 창원시 성산구 외리로34번길 13	14	취득세 (부동산)	2022-12-31	2021년 취득세(부동산) 등 총 13 건
32	창원시 성산구	이홍규	(주)신흥 E.P.S (2018.6.30.폐업)	제조업	61	경상남도 창원시 성산구 창이대로564번길 9-1	47	지방소득세 (종합소득세분)	2021-12-31	2021년지방소득세 (종합소득세분) 등 총 3 건
33	창원시 성산구	황철부	(유)성보엔지니어링 (2017.3.24.폐업)	제조업	58	경상남도 창원시 의창구 우곡로85번길 16	14	지방소득세 (특별징수분)	2017-07-31	2017년지방소득세 (특별징수분) 등 총 28 건
34	창원시 성산구	배원기	상호없음 (2018.4.26.폐업)	부동산업	57	대구광역시 북구 동암로7길 39	228	취득세 (부동산)	2017-12-31	2017년 취득세(부동산) 등 총 3 건
35	창원시 성산구	유태홍	누리테크 (2016.2.23.폐업)	제조업	57	경상남도 창원시 성산구 용지로21번길 32-3	26	지방소득세 (종합소득세분)	2022-12-31	2021년지방소득세 (종합소득세분) 등 총 28 건
36	창원시 성산구	최진석	돈(DON) 코퍼레이션 (2020.6.10.폐업)	서비스업	56	경상남도 창원시 성산구 중앙대로100번길 14	28	지방소득세 (종합소득세분)	2021-09-30	2021년지방소득세 (종합소득세분) 등 총 5 건
37	창원시 성산구	강명화	(주)케이엔	부동산업	56	경상남도 창원시 성산구 대정로 84	12	지방소득세 (종합소득세분)	2021-12-31	2021년지방소득세 (종합소득세분) 등 총 72 건
38	창원시 성산구	강남규	주식회사 티케이	부동산업	55	경상남도 창원시 성산구 대암로 253	140	지방소득세 (종합소득세분)	2021-12-31	2021년지방소득세 (종합소득세분) 등 총 170 건
39	창원시 성산구	김영철	수영장매점 (2020.3.31.폐업)	도소매업	55	경상남도 창원시 성산구 원이대로 449	49	지방소득세 (종합소득세분)	2021-08-31	2021년지방소득세 (종합소득세분) 등 총 6 건

# 경 남 공 보

제2642호

2023. 11. 16.(목)

번호	과세 관청	성명	상호	직업 (업종)	연령	채납자 주소	총채납액 (백만원)	대표세목	납 기	채납요지
40	창원시 성산구	이석형	뽕류2노래주점 (2020.6.30.폐업)	도소매업	53	경상남도 창원시 성산구 원이대로 495	17	지방소득세 (종합소득세분)	2021-09-30	2021년지방소득세 (종합소득세분) 등 총 15 건
41	창원시 성산구	손병철	제일산업 (2017.4.24.폐업)	서비스업	53	경상남도 창원시 성산구 삼정자로53번길 5	74	지방소득세 (종합소득세분)	2022-12-31	2021년지방소득세 (종합소득세분) 등 총 13 건
42	창원시 성산구	최진호	(주) 부흥 (2018.12.19.폐업)	부동산업	52	경상남도 양산시 평산8길 22	15	지방소득세 (법인세분)	2020-01-31	2020년지방소득세(법인세분) 등 총 15 건
43	창원시 성산구	박태성	주식회사 오성주푸드 (2020.9.30.폐업)	도소매업	52	부산광역시 사상구 새벌로 131	38	지방소득세 (종합소득세분)	2021-07-31	2021년지방소득세 (종합소득세분) 등 총 7 건
44	창원시 성산구	여희영	주식회사 건강365	도소매업	51	경상남도 창원시 성산구 창원대로 538	26	지방소득세 (양도소득세분)	2022-12-31	2016년지방소득세 (양도소득세분) 등 총 46 건
45	창원시 성산구	박기훈	주식회사 디를림	서비스업	51	경상남도 창원시 성산구 중앙대로 48	160	재산세 (건축물)	2022-09-30	2018년 재산세(건축물) 등 총 9 건
46	창원시 성산구	김지영	시너지BB (2021.4.7.폐업)	도소매업	47	경상남도 창원시 성산구 동산로 115	17	지방소득세 (종합소득세분)	2022-12-31	2021년지방소득세 (종합소득세분) 등 총 7 건
47	창원시 성산구	한정석	(주) 환웅개발 (2019.12.31.폐업)	부동산업	44	경상남도 창원시 성산구 중앙대로 49	15	지방소득세 (양도소득세분)	2022-10-31	2021년지방소득세 (양도소득세분) 등 총 13 건
48	창원시 성산구	박종우	(주) 케이파이 디자인 (2011.7.4.폐업)	서비스업	40	부산광역시 부산진구 동평로291번길 60	11	자동차세 (자동차)	2015-06-30	2011년 자동차세(자동차) 등 총 81 건
49	창원시 마산 합포구	최기홍	오대양물산 (2021.7.31.폐업)	서비스업	72	경상남도 창원시 마산합포구 오동동14길 67	42	지방소득세 (종합소득세분)	2021-12-31	2021년지방소득세 (종합소득세분) 등 총 5 건
50	창원시 마산 합포구	변창일		제조업	64	서울특별시 성동구 장터길 47	21	취득세 (부동산)	2021-07-31	2020년 취득세(부동산) 등 총 14 건
51	창원시 마산 합포구	황병대			62	경상남도 창원시 마산합포구 월영동16길 17	18	지방소득세 (종합소득세분)	2021-11-30	2020년지방소득세 (종합소득세분) 등 총 14 건
52	창원시 마산 합포구	정연춘	스카이빌딩 (2021.5.30.폐업)	부동산업	55	경상남도 창원시 마산합포구 중앙남9길 68	16	지방소득세 (양도소득세분)	2021-05-31	2021년지방소득세 (양도소득세분) 등 총 2 건
53	창원시 마산 합포구	강동기	헬로방방 창원현동점	서비스업	54	경상남도 창원시 마산회원구 회원북20길 1	13	재산세 (건축물)	2021-09-30	2021년 재산세(건축물) 등 총 21 건
54	창원시 마산 합포구	변현욱			51	경상남도 창원시 마산합포구 제2부두로 17	23	지방소득세 (양도소득세분)	2021-12-31	2021년지방소득세 (양도소득세분) 등 총 1 건
55	창원시 마산 합포구	김정선	상호없음 (2018.2.17.폐업)	부동산업	50	경상남도 창원시 마산합포구 중앙남9길 68	16	지방소득세 (양도소득세분)	2021-09-30	2021년지방소득세 (양도소득세분) 등 총 3 건
56	창원시 마산 합포구	황지민	하루	숙박업	49	경상남도 창원시 마산합포구 현동4길 20	14	재산세 (건축물)	2021-09-30	2021년 재산세(건축물) 등 총 6 건

# 경 남 공 보

제2642호

2023. 11. 16.(목)

번호	과세 관청	성명	상호	직업 (업종)	연령	채납자 주소	총채납액 (백만원)	대표세목	납 기	채납요지
57	창원시 마산 합포구	김예정	대호약품 (2018.6.30.폐업)	도소매업	47	경상남도 창원시 성산구 원이대로 774	13	지방소득세 (법인세분)	2021-10-31	2021년지방소득세(법인세분) 등 총 15 건
58	창원시 마산 합포구	박두철	활천 (2021.3.22.폐업)	부동산업	44	경상남도 창원시 마산합포구 창동거리길 8	31	지방소득세 (법인세분)	2021-12-31	2018년지방소득세(법인세분) 등 총 28 건
59	창원시 마산 합포구	김중혁	등대수산 (2021.5.31.폐업)	도소매업	44	경상남도 창원시 마산합포구 진동면 진북산업로 58	19	지방소득세 (종합소득세분)	2021-08-31	2021년지방소득세 (종합소득세분) 등 총 9 건
60	창원시 마산 합포구	이상근	부곡산업 (2020.7.10.폐업)	제조업	43	경상남도 창원시 마산합포구 산호동로 12	14	지방소득세 (종합소득세분)	2021-10-31	2020년지방소득세 (종합소득세분) 등 총 2 건
61	창원시 마산 합포구	이도윤	놀이터스파타운 (2022.1.14.폐업)	부동산업	42	경상남도 창원시 마산회원구 회원북27길	71	재산세 (건축물)	2021-09-30	2018년 재산세(건축물) 등 총 20 건
62	창원시 마산 합포구	최병권	(주)프롬그라운드	도소매업	37	경상남도 창원시 성산구 중앙대로 48	31	취득세 (부동산)	2021-07-31	2021년 취득세(부동산) 등 총 22 건
63	창원시 마산 회원구	황치원	상호없음 (2019.6.13.폐업)	부동산업	67	경상남도 창원시 마산회원구 팔용로 62-1	29	지방소득세 (양도소득세분)	2021-12-31	2021년지방소득세 (양도소득세분) 등 총 10 건
64	창원시 마산 회원구	안정모	선명정밀주 (2016.7.26.폐업)	제조업	63	경상남도 창원시 마산합포구 장군천로 38	89	지방소득세 (종합소득세분)	2019-07-31	2019년지방소득세 (종합소득세분) 등 총 8 건
65	창원시 마산 회원구	엄은주	아모레퍼시픽 (2021.5.25.폐업)	소매업	62	경상남도 창원시 마산합포구 합포북13길 33	29	지방소득세 (법인세분)	2021-11-30	2021년지방소득세(법인세분) 등 총 6 건
66	창원시 마산 회원구	김성진	에스에이치(S.H) 테크 (2017.12.31.폐업)	제조업	61	경상남도 창원시 성산구 창원천로242번길 19	16	지방소득세 (종합소득세분)	2020-09-30	2018년지방소득세 (종합소득세분) 등 총 8 건
67	창원시 마산 회원구	이연옥	월드시스템 (2019.10.8.폐업)	제조업	61	경상남도 창원시 마산합포구 합포동7길 8-2	22	지방소득세	2021-08-31	2021년지방소득세 (양도소득세분) 등 총 8 건
68	창원시 마산 회원구	남철인	진성종합개발 (2000.12.31.폐업)	건설업	60	경상남도 창원시 마산회원구 회성남10길 57	92	지방소득세 (종합소득세분)	2021-08-31	2015년지방소득세 (종합소득세분) 등 총 37 건
69	창원시 마산 회원구	김정환	메디엘의원 (2020.12.31.폐업)	보건업	58	서울특별시 중구 퇴계로90길 74	21	지방소득세 (종합소득세분)	2021-09-30	2020년지방소득세 (종합소득세분) 등 총 6 건
70	창원시 마산 회원구	정유금	크로바개발 (2009.6.22.폐업)	부동산업	56	경상남도 창원시 마산회원구 합성옛길 126	56	재산세(건축물)	2020-08-31	2009년 구)재산세(건축물) 등 총 92 건
71	창원시 마산 회원구	윤성태	주식회사 지인건설 (2006.12.31.폐업)	건설업	56	경상남도 통영시 광도면 벽방2길 76	33	주민세 (종합소득)	2020-09-30	2008년 주민세(종합소득) 등 총 33 건
72	창원시 마산 회원구	한혜정	한성기업 (2012.1.1.폐업)	제조업	55	경상남도 창원시 마산회원구 석전동14길 26	23	지방소득세 (양도소득세분)	2020-04-30	2020년지방소득세 (양도소득세분) 등 총 2 건

# 경 남 공 보

제2642호

2023. 11. 16.(목)

번호	과세 관청	성명	상호	직업 (업종)	연령	채납자 주소	총채납액 (백만원)	대표세목	납 기	채납요지
73	창원시 마산 회원구	강동훈	매일유업 연희대리점 (2003.12.31.폐업)	도소매업	47	서울특별시 강동구 천호대로197길 38-9	34	지방소득세 (법인세분)	2020-03-31	2019년지방소득세(법인세분) 등 총 2 건
74	창원시 마산 회원구	이승철	마인플드	부동산업	45	경상남도 창원시 마산합포구 진북면 신촌마을길 15-30	15	취득세(부동산)	2021-12-31	2020년 취득세(부동산) 등 총 41 건
75	창원시 마산 회원구	박미진	남해주유소 (2017.5.16.폐업)	도소매업	44	부산광역시 해운대구 마린시티1로 137	40	지방소득세 (법인세분)	2021-07-31	2020년지방소득세(법인세분) 등 총 3 건
76	창원시 마산 회원구	이동규	광림조선 (2020.2.10.폐업)	제조업	44	경상남도 창원시 의창구 중동로 34	26	지방소득세 (종합소득세분)	2020-09-30	2021년지방소득세 (종합소득세분) 등 총 9 건
77	창원시 마산 회원구	최창주	세바퀴 배달대행 (2018.6.30.폐업)	서비스업	44	경상남도 창원시 마산회원구 양덕북5길 104	14	지방소득세 (종합소득세분)	2021-08-31	2019년지방소득세 (종합소득세분) 등 총 19 건
78	창원시 진해구	김말연			74	경상남도 창원시 진해구 안창북로 15	22	지방소득세 (양도소득세분)	2020-08-31	2018년지방소득세 (양도소득세분) 등 총 6 건
79	창원시 진해구	박승언	박승언639호 (2019.7.9.폐업)	부동산업	64	경상남도 창원시 진해구 용원중로6번길 3	14	지방소득세 (종합소득세분)	2021-06-30	2021년지방소득세 (종합소득세분) 등 총 7 건
80	창원시 진해구	김종명	벨브텍코리아 (2017.10.31.폐업)	제조업	63	부산광역시 사하구 다대낙조2길 12	12	지방소득세 (종합소득세분)	2021-09-30	2019년지방소득세 (종합소득세분) 등 총 18 건
81	창원시 진해구	김재준	산천종합상사 (2023.8.3.폐업)	도소매업	62	부산광역시 사하구 다대로136번길 123	12	지방소득세 (종합소득세분)	2021-12-31	2021년지방소득세 (종합소득세분) 등 총 114 건
82	창원시 진해구	김윤숙	에코디앤씨 주식회사	부동산업	60	경상남도 창원시 진해구 동진로21번길 12	17	지방소득세 (양도소득세분)	2021-12-31	2020년지방소득세 (양도소득세분) 등 총 11 건
83	창원시 진해구	강시맥	진해자동차 (2015.9.10.폐업)	서비스업	54	부산광역시 강서구 화전산단4로 74	20	지방소득세 (종합소득세분)	2021-12-31	2018년지방소득세 (종합소득세분) 등 총 22 건
84	창원시 진해구	양경숙	주성물류 (2019.3.29.폐업)	운수업	54	경상남도 창원시 진해구 신흥동로 141	36	지방소득세 (종합소득세분)	2021-12-31	2021년지방소득세 (종합소득세분) 등 총 14 건
85	창원시 진해구	이근형	한진택배 마산중앙영업소 (2020.3.31.폐업)	운수업	53	경상남도 창원시 진해구 조천북로 65	18	지방소득세 (종합소득세분)	2021-05-31	2021년지방소득세 (종합소득세분) 등 총 2 건
86	창원시 진해구	라명관	(주)엘케이기업 (2018.9.30.폐업)	제조업	49	경상남도 양산시 물금읍 목화3길 8-6	23	지방소득세 (종합소득세분)	2021-02-28	2021년지방소득세 (종합소득세분) 등 총 29 건
87	창원시 진해구	이서정	용불사 (2021.2.28.폐업)	기타	47	경기도 평택시 고덕국제대로 203	25	지방소득세 (종합소득세분)	2021-12-31	2021년지방소득세 (종합소득세분) 등 총 53 건
88	창원시 진해구	문정환	천일신항물류 (2019.4.30.폐업)	서비스업	46	경상남도 창원시 진해구 웅천동로43번길 19	49	지방소득세 (종합소득세분)	2020-11-30	2019년지방소득세 (종합소득세분) 등 총 11 건

# 경 남 공 보

제2642호

2023. 11. 16.(목)

번호	과세 관청	성명	상호	직업 (업종)	연령	채납자 주소	총채납액 (백만원)	대표세목	납 기	채납요지
89	창원시 진해구	김효성	주식회사 현성테크 (2018.8.1.폐업)	제조업	40	경상남도 창원시 진해구 용원로102번길 9-1	28	지방소득세 (양도소득세분)	2021-11-30	2021년지방소득세 (양도소득세분) 등 총 6 건
90	창원시 진해구	이양호	열정기업 (2018.2.1.폐업)	서비스업	39	경상남도 창원시 진해구 해원로8번길 14	17	지방소득세 (종합소득세분)	2021-06-30	2021년지방소득세 (종합소득세분) 등 총 1 건
91	진주시	최명경	123번중도매인 (2022.11.7.폐업)	도소매업	78	경상남도 진주시 대신로183번길 10-1	23	지방소득세(종 합소득세분)	2021-12-31	2021년지방소득세 (종합소득세분) 등 총 2 건
92	진주시	강입경		부동산 임대업	61	경상남도 진주시 개양로 67	14	재산세(건축물)	2021-07-31	2021년 재산세 (건축물) 등 총 1 건
93	진주시	주영태	비락우유도동점 (2013.4.30.폐업)	도소매업	59	경상남도 진주시 공단로 30	13	지방소득세 (종합소득세분)	2021-11-30	2021년지방소득세 (종합소득세분) 등 총 4 건
94	진주시	김덕명	(주)건도 (2019.1.17.폐업)	부동산업	59	경상남도 진주시 사들로 35	29	지방소득세 (종합소득세분)	2021-12-31	2021년지방소득세 (종합소득세분) 등 총 12 건
95	진주시	김주연	(주)창신농공 (2020.12.31.폐업)	농자재	59	경상남도 진주시 영천강로 60	20	지방소득세 (종합소득세분)	2021-08-30	2021년지방소득세 (종합소득세분) 등 총 6 건
96	진주시	안성호	(주)금호스마트건설 (2021.6.30.폐업)	제조업	59	경상남도 진주시 문산읍 동부로 371	14	지방소득세 (종합소득세분)	2021-11-30	2021년지방소득세 (종합소득세분) 등 총 4 건
97	진주시	송순덕	진명건설 (2021년3월31일 폐업)	건설, 건축업	58	경기도 화성시 향남읍 하길로 70	18	지방소득세 (종합소득세분)	2021-09-30	2021년지방소득세 (종합소득세분) 등 총 9 건
98	진주시	신상현	주식회사평립	제조업	57	경상남도 진주시 모덕로 16	21	지방소득세 (종합소득세분)	2021-11-30	2021년지방소득세 (종합소득세분) 등 총 6 건
99	진주시	정홍수	(주)라운지개발 (2007.12.31.폐업)	부동산업	57	경상북도 경주시 동방중앙길 37-28	14	재산세(주택)	2021-07-31	2007년 구)취득세 (부동산) 등 총 104 건
100	진주시	한권란	폴하우스 (2019.9.17.폐업)	서비스업	56	경상남도 진주시 창렬로43번길 9	17	지방소득세 (종합소득세분)	2021-12-31	2019년지방소득세 (종합소득세분) 등 총 14 건
101	진주시	이성미	통광호프 (2016.12.9.폐업)	서비스업	56	경상남도 진주시 개양로 67	20	지방소득세 (종합소득세분)	2021-12-31	2021년지방소득세 (종합소득세분) 등 총 2 건
102	진주시	황문성	가야산업(주) (2020.11.11.폐업)	도소매업	55	부산광역시 부산진구 동평로 195-19	34	지방소득세 (종합소득세분)	2021-11-30	2021년지방소득세 (종합소득세분) 등 총 1 건
103	진주시	오광선	등글슈퍼 (2021.10.1.폐업)	도소매업	55	전라북도 완주군 고산면 대아저수로 360	22	취득세(기타)	2021-06-30	2021년 취득세(기타) 등 총 13 건
104	진주시	이동규	대진석재 (2015.12.30.폐업)	제조업	55	경상남도 진주시 공단로 30	60	지방소득세 (종합소득세분)	2016-08-30	2015년지방소득세 (종합소득세분) 등 총 4 건
105	진주시	장상영	(주)미래에너지환경 종합개발 (2016.6.30.폐업)	제조업	55	경상남도 진주시 정촌면 화개천로54번길 31	26	지방소득세 (종합소득세분)	2019-12-31	2021년지방소득세 (종합소득세분) 등 총 15 건
106	진주시	김우겸	오토나라(주) (2016.11.17.폐업)	도소매업	53	경상남도 진주시 초창로14번길 27	28	지방소득세 (양도소득세분)	2021-07-31	2021년지방소득세 (양도소득세분) 등 총 1 건
107	진주시	박인철	에이피알 (2021.6.30.폐업)	서비스업	53	경상남도 진주시 강남로177번길 29-5	14	지방소득세 (종합소득세분)	2021-09-30	2021년지방소득세 (종합소득세분) 등 총 11 건
108	진주시	이인재	부산금속 (2011.11.30.폐업)	제조업	51	경상남도 진주시 대신로183번길 13	36	지방소득세 (양도소득세분)	2020-08-30	2020년지방소득세 (양도소득세분) 등 총 1 건

# 경 남 공 보

제2642호

2023. 11. 16.(목)

번호	과세 관청	성명	상호	직업 (업종)	연령	채납자 주소	총채납액 (백만원)	대표세목	납 기	채납요지
109	진주시	김복상	우영	부동산업	51	경상남도 진주시 진주성로35번길 10	13	재산세(토지)	2021-09-30	2020년 재산세(토지) 등 총 20 건
110	진주시	정원주	주식회사만영산업 개발 (2020.12.31.폐업)	건설, 건축업	51	경상남도 진주시 사들로34번길 14-11	66	지방소득세 (종합소득세분)	2021-10-30	2021년지방소득세 (종합소득세분) 등 총 5 건
111	진주시	우명순	다솔유통 (2021.6.30.폐업)	도소매업	51	경상남도 통영시 주전4길 9	140	지방소득세 (종합소득세분)	2021-08-30	2021년지방소득세 (종합소득세분) 등 총 9 건
112	진주시	김은정	우진유통 (2021.2.26.폐업)	도소매업	50	경상남도 진주시 의병로144번길 6	37	지방소득세 (종합소득세분)	2021-12-31	2021년지방소득세 (종합소득세분) 등 총 1 건
113	진주시	윤근식	거흥중기 (2019.8.21.폐업)	운수업	49	경상남도 진주시 남강로971번길 3-4	22	지방소득세 (종합소득세분)	2020-12-31	2020년지방소득세 (종합소득세분) 등 총 9 건
114	진주시	정원근	하성강구조건설㈜		49	경상남도 진주시 향교로115번길 10	14	지방소득세 (종합소득세분)	2021-08-31	2021년지방소득세 (종합소득세분) 등 총 9 건
115	진주시	문홍주	아이앤아이 글로벌㈜	방문 판매업	49	경상남도 진주시 순환로553번길 7	45	지방소득세 (종합소득세분)	2016-12-31	2021년지방소득세 (종합소득세분) 등 총 26 건
116	진주시	박재중	(주)도은산업개발	건설, 건축업	49	경상남도 진주시 서창대로407번길 14-5	28	지방소득세 (종합소득세분)	2021-07-31	2021년지방소득세 (종합소득세분) 등 총 4 건
117	진주시	우혜란	(주)상정 (2020.5.31.폐업)	운수업	49	경상남도 진주시 돛골로8번길 6	13	지방소득세 (종합소득세분)	2021-11-30	2021년지방소득세 (종합소득세분) 등 총 2 건
118	진주시	옥원택	진주야채	도소매업	46	경상남도 진주시 창렬로 197-5	29	지방소득세 (종합소득세분)	2021-08-31	2021년지방소득세 (종합소득세분) 등 총 5 건
119	진주시	김도윤	농업회사법인 주식회사 매일	도소매업	46	경상남도 진주시 향교로42번길 14	43	지방소득세 (종합소득세분)	2021-08-31	2021년지방소득세 (종합소득세분) 등 총 6 건
120	진주시	이현봉	(주)태유 (2018.12.11.폐업)	제조업	45	경상남도 진주시 금산면 금산로 22	29	지방소득세 (종합소득세분)	2021-10-30	2021년지방소득세 (종합소득세분) 등 총 2 건
121	진주시	이대훈	(주)에이드월드	서비스업	45	부산광역시 중구 자갈치로 65	24	취득세(기타)	2021-08-31	2021년 취득세 (기타) 등 총 32 건
122	진주시	김선식	주식회사 체인지		43	경상남도 진주시 정촌면 화개길236번길 14	26	지방소득세 (종합소득세분)	2021-09-30	2021년지방소득세 (종합소득세분) 등 총 10 건
123	진주시	구자경	쇼노래주점 (2020.2.19.폐업)	서비스업	40	경상남도 김해시 금관대로1193번길 4-23	13	지방소득세 (종합소득세분)	2021-05-31	2021년지방소득세 (종합소득세분) 등 총 2 건
124	진주시	윤형호	태산유통 (2018.12.31.폐업)	도소매업	40	전라북도 익산시 중앙로5길 17	13	지방소득세 (종합소득세분)	2020-10-30	2020년지방소득세 (종합소득세분) 등 총 7 건
125	진주시	송승원	주식회사 에이스 (2018.6.30.폐업)	도소매업	37	경상남도 진주시 북장대로26번길 7	33	지방소득세 (종합소득세분)	2021-03-31	2021년지방소득세 (종합소득세분) 등 총 6 건
126	진주시	김태은	광명테크	서비스업	30	경상남도 진주시 천수로118번길 12	15	지방소득세 (종합소득세분)	2021-11-30	2021년지방소득세 (종합소득세분) 등 총 8 건
127	통영시	신홍순	대성수산 (2009.4.24.폐업)	도소매업	65	경상남도 통영시 미나리길 46-91	17	지방소득세 (종합소득세분)	2021-02-28	2020년지방소득세 (종합소득세분) 등 총 11 건
128	통영시	강석기	제1선경 (2004.12.31.폐업)		64	경상남도 통영시 창동2길 2	25	지방소득세 (종합소득세분)	2021-12-31	2021년지방소득세 (종합소득세분) 등 총 1 건
129	통영시	이나현	화진주휴게실 (2017.3.31.폐업)	도소매업	64	경상남도 통영시 광도면 향교옆길 71-55	32	지방소득세 (양도소득세분)	2021-12-31	2021년지방소득세 (양도소득세분) 등 총 27 건

# 경 남 공 보

제2642호

2023. 11. 16.(목)

번호	과세 관청	성명	상호	직업 (업종)	연령	채납자 주소	총채납액 (백만원)	대표세목	납 기	채납요지
130	통영시	양희동	통영중앙병원 (2022.6.30.폐업)	의료업	64	경상남도 통영시 광도면 죽림5로 15	315	지방소득세 (특별징수분)	2021-12-31	2019년지방소득세 (특별징수분) 등 총 156 건
131	통영시	전창현	주식회사 여정 (2022.5.16.폐업)	건설,건축 업	64	전라북도 고창군 신림면 가평1길 69-3	28	지방소득세 (양도소득세분)	2021-10-31	2021년지방소득세 (양도소득세분) 등 총 12 건
132	통영시	최윤기	신통영가스충전소 (2023.6.29.폐업)	부동산업	63	경상남도 통영시 무전7길 135	25	재산세(토지)	2021-12-31	2021년 재산세 (토지) 등 총 25 건
133	통영시	백왕기	은별수산 (2020.1.1.폐업)	도소매업	60	충청남도 당진시 원당로 115-20	15	지방소득세 (종합소득세분)	2021-12-31	2021년지방소득세 (종합소득세분) 등 총 38 건
134	통영시	송지윤	주식회사 인연 (2022.5.10.폐업)	건설, 건축업	58	전라북도 고창군 신림면 가평1길 69-3	26	지방소득세 (양도소득세분)	2021-09-30	2021년지방소득세 (양도소득세분) 등 총 5 건
135	통영시	이광	이공건설	건설, 건축업	56	경상남도 통영시 광도면 죽림2로 75	24	재산세(토지)	2021-12-31	2021년 재산세 (토지) 등 총 43 건
136	통영시	김문진	일오삼수산 (2022.5.25.폐업)	도소매업	56	경상남도 통영시 중앙로 183-23	15	지방소득세 (종합소득세분)	2021-12-31	2021년지방소득세 (종합소득세분) 등 총 8 건
137	통영시	강기섭	(주)진성기업 (2017.6.13.폐업)	제조업	52	경상남도 통영시 한산면 죽도길 63-6	23	지방소득세 (종합소득세분)	2021-12-31	2021년지방소득세 (종합소득세분) 등 총 3 건
138	통영시	이환영	엔에스산업 (2023.4.21.폐업)	제조업	44	부산광역시 해운대구 중동2로34번길 15	21	지방소득세 (종합소득세분)	2021-10-31	2016년지방소득세 (종합소득세분) 등 총 3 건
139	사천시	손외선		무직	87	경상남도 사천시 사천읍 용당길 191	41	지방소득세 (양도소득)	2021-12-31	2021년지방소득세 (양도소득세분) 등 총 2 건
140	사천시	이강범		무직	67	경상남도 사천시 용현면 부곡1길 14	39	지방소득세 (양도소득)	2021-02-28	2021년지방소득세 (양도소득세분) 등 총 7 건
141	사천시	최윤자		부동산업 및 임대업	62	경상남도 진주시 북장대로81번길 18-3	20	재산세(토지)	2021-09-30	2021년 재산세 (토지) 등 총 26 건
142	사천시	박홍갑	에이지케어홀딩스	부동산 개발 및 공급업	61	경상남도 사천시 나무전길 107	48	재산세(토지)	2021-09-30	2021년 재산세 (토지) 등 총 3 건
143	사천시	추갑주		무직	61	경상남도 사천시 숲외길 68-9	16	지방소득세 (종합소득)	2021-10-31	2021년지방소득세 (종합소득세분) 등 총 1 건
144	사천시	이상경		무직	59	경상남도 사천시 정동면 예수길 29	131	지방소득세 (양도소득)	2021-01-31	2021년지방소득세 (양도소득세분) 등 총 1 건
145	사천시	송미자	(주)리치개발	부동산업	57	경상남도 사천시 서포면 중촌로 162-11	32	취득세(기타)	2021-01-31	2021년 취득세 (기타) 등 총 1 건
146	사천시	이명재	(주)아이테크	건설(인테 리어)	53	경상남도 통영시 새미골1길 30	16	지방소득세 (종합소득)	2021-06-30	2021년지방소득세 (종합소득세분) 등 총 27 건
147	사천시	박세원	삼광엔지니어링	건설업, 제조업	46	경상남도 사천시 신항로 64	14	지방소득세 (종합소득)	2021-11-30	2021년지방소득세 (종합소득세분) 등 총 1 건
148	사천시	김재동	엠에이치테크	선박임 가공	46	경상남도 통영시 광도면 임내길 76	33	지방소득세 (종합소득)	2021-07-31	2021년지방소득세 (종합소득세분) 등 총 1 건
149	김해시	박명자	봉황이앤지 (2020.12.31.폐업)	건설, 건축업	74	경상남도 김해시 삼계로 223	22	지방소득세 (종합소득세분)	2020-09-30	2020년지방소득세 (종합소득세분) 등 총 6 건
150	김해시	김동규	(없음) (2018.12.31.폐업)	부동산업	70	경상남도 김해시 주촌면 천곡로 26	17	재산세(토지)	2021-09-30	2021년 재산세 (토지) 등 총 9 건

# 경 남 공 보

제2642호

2023. 11. 16.(목)

번호	과세 관청	성명	상호	직업 (업종)	연령	채납자 주소	총채납액 (백만원)	대표세목	납 기	채납요지
151	김해시	정태효	부원ENG (2020.12.31.폐업)	제조업	70	경상남도 김해시 상동면 장척로 607	16	지방소득세 (종합소득세분)	2021-05-31	2021년지방소득세 (종합소득세분) 등 총 26 건
152	김해시	이정훈	합천병원 (2023.3.16.폐업)	서비스업	69	경상남도 합천군 합천읍 대야로 890	155	지방소득세 (종합소득세분)	2019-10-31	2019년지방소득세 (종합소득세분) 등 총 30 건
153	김해시	권순호	권순호부동산 (2020.11.30.폐업)	부동산업	69	경상남도 김해시 주촌면 소망길 1	36	지방소득세 (양도소득세분)	2021-05-31	2021년지방소득세 (양도소득세분) 등 총 3 건
154	김해시	김동철	(상호없음) (2021.12.16.폐업)	부동산업	69	경상남도 김해시 능동로 9	23	지방소득세 (양도소득세분)	2021-09-30	2021년지방소득세 (양도소득세분) 등 총 1 건
155	김해시	김태숙	보경에프앤씨	도소매업	66	경상남도 김해시 상동면 상동로375번길 80-22	12	재산세(토지)	2020-09-30	2020년 재산세 (토지) 등 총 12 건
156	김해시	장은수	장은수산 (2020.12.31.폐업)	서비스업	65	경상남도 김해시 진영읍 하계로 9-29	12	지방소득세 (양도소득세분)	2021-04-30	2021년지방소득세 (양도소득세분) 등 총 13 건
157	김해시	송태웅	주식회사 대진종합건설	건설, 건축업	62	경상남도 양산시 동면 금오5길 52-1	51	주민세 (양도소득)	2004-07-31	2004년 주민세 (양도소득) 등 총 48 건
158	김해시	김태우	(주) 동성테크	도소매업	61	경상남도 김해시 인제로 5	17	재산세(건축물)	2018-07-31	2018년 재산세 (건축물) 등 총 39 건
159	김해시	송용주	성원종합개발 (2023.4.28.폐업)	건설, 건축업	59	경상남도 김해시 진영읍 장동로 48	13	지방소득세 (종합소득세분)	2021-08-31	2021년지방소득세 (종합소득세분) 등 총 80 건
160	김해시	조동익	에스지(SG)골프 인제대점 (2023.2.5.폐업)	도소매업	59	경상남도 김해시 분성로494번길 3	13	지방소득세 (양도소득세분)	2021-07-31	2021년지방소득세 (양도소득세분) 등 총 1 건
161	김해시	김은숙	은진산업	건설, 건축업	59	경상남도 김해시 분성로172번길 18	12	재산세(토지)	2021-09-30	2021년 재산세 (토지) 등 총 2 건
162	김해시	문경민	경민산업 (2022.12.31.폐업)	제조업	58	대구광역시 동구 아양로 149	28	취득세(부동산)	2021-01-31	2021년 취득세 (부동산) 등 총 26 건
163	김해시	조영남	주식회사 리 매직스 (2021.10.1.폐업)	제조업	58	부산광역시 북구 금곡대로 166	95	취득세(부동산)	2018-05-31	2018년 취득세 (부동산) 등 총 8 건
164	김해시	장영기	(주)세미텍 (2023.7.17.폐업)	제조업	57	경상남도 김해시 율하3로 100	13	취득세(기타)	2021-10-31	2021년 취득세 (기타) 등 총 1 건
165	김해시	박상태	케이원(K1)	제조업	56	경상남도 김해시 진영읍 본산2로 37-11	14	취득세(부동산)	2021-11-30	2021년 취득세 (부동산) 등 총 4 건
166	김해시	손종화	성립수지 (2022.6.15.폐업)	제조업	56	경상남도 김해시 삼안로 207	15	지방소득세 (종합소득세분)	2020-09-30	2020년지방소득세 (종합소득세분) 등 총 22 건
167	김해시	김성락	고려골든박스 (2007.8.31.폐업)	도소매업	56	경상남도 김해시 황천로68번길 45	13	지방소득세 (양도소득세분)	2021-01-31	2021년지방소득세 (양도소득세분) 등 총 11 건
168	김해시	백승호	정하우스	부동산업	55	경상남도 김해시 삼계로 232	31	지방소득세 (양도소득세분)	2021-06-30	2021년지방소득세 (양도소득세분) 등 총 21 건
169	김해시	정양근	슈퍼하이로 김해본부	서비스업	55	경상남도 김해시 인제로398번길 30	18	지방소득세 (종합소득세분)	2021-09-30	2021년지방소득세 (종합소득세분) 등 총 25 건
170	김해시	차상경	삼로스트볼 (2022.7.29.폐업)	도소매업	54	경상남도 김해시 진례면 서부로 548	20	지방소득세 (종합소득세분)	2021-11-30	2021년지방소득세 (종합소득세분) 등 총 2 건
171	김해시	김숙영	다이에이치엠아이(D HMI) 구내식당 (2018.4.27.폐업)	서비스업	54	경상남도 김해시 삼안로292번길 18-10	15	지방소득세 (종합소득세분)	2019-06-30	2019년지방소득세 (종합소득세분) 등 총 3 건

# 경 남 공 보

제2642호

2023. 11. 16.(목)

번호	과세 관청	성명	상호	직업 (업종)	연령	채납자 주소	총채납액 (백만원)	대표세목	납 기	채납요지
172	김해시	김영우	주식회사 오션시티	건설, 건축업	54	경상남도 김해시 내외중앙로 102번길 5	12	재산세(건축물)	2019-07-31	2019년 재산세(건축물) 등 총 17 건
173	김해시	박정아	대한환경 (2022.5.13.폐업)	도소매업	53	경상남도 김해시 호계로452번길 15-11	18	지방소득세 (종합소득세분)	2021-08-31	2021년지방소득세 (종합소득세분) 등 총 1 건
174	김해시	장영상			52	경상남도 김해시 계동로102번길 24	13	취득세(기타)	2021-10-31	2021년 취득세(기타) 등 총 1 건
175	김해시	추승미	더마트 (2020.6.30.폐업)	도소매업	52	경상남도 김해시 율하1로 64	225	지방소득세 (종합소득세분)	2021-11-30	2021년지방소득세 (종합소득세분) 등 총 10 건
176	김해시	정법교	마너공주 (2015.5.26.폐업)	도소매업	52	경상남도 김해시 진영읍 장동로 55	10	자동차세 (자동차)	2021-12-31	2021년 자동차세 (자동차) 등 총 84 건
177	김해시	강효석	주식회사 대한이앤지	도소매업	52	경상남도 김해시 능동로 117	17	재산세(건축물)	2019-07-31	2019년 재산세 (건축물) 등 총 30 건
178	김해시	김성미	굿(Good)건축	건설, 건축업	51	경상남도 김해시 진영읍 진영로218번길 4	15	재산세(주택)	2019-09-30	2019년 재산세(주택) 등 총 30 건
179	김해시	김대원	그릿(개발, 건설)	건설, 건축업	50	경상남도 김해시 율하3로 100	13	지방소득세 (종합소득세분)	2021-01-31	2021년지방소득세 (종합소득세분) 등 총 15 건
180	김해시	임경희	화이트피아 (2019.6.30.폐업)	서비스업	50	경상남도 김해시 내덕로86번길 12-17	14	취득세(부동산)	2018-05-31	2018년 취득세 (부동산) 등 총 12 건
181	김해시	김태형	주식회사닥터그루	제조업	50	경상남도 김해시 전하로 287	115	지방소득세 (종합소득세분)	2021-10-31	2021년지방소득세 (종합소득세분) 등 총 4 건
182	김해시	공성진	에이치아이테크 (2020.3.10.폐업)	제조업	49	경상남도 김해시 해반천로 280	17	지방소득세 (종합소득세분)	2021-10-31	2021년지방소득세 (종합소득세분) 등 총 18 건
183	김해시	김종변			49	경상남도 창원시 성산구 창원천로242번길 3-1	14	지방소득세 (양도소득세분)	2021-01-31	2021년지방소득 세(양도소득세분) 등 총 2 건
184	김해시	김수홍	패지가웃통벗는날 (2018.4.25.폐업)	서비스업	48	경상남도 김해시 인제로170번길 9-19	13	지방소득세 (종합소득세분)	2020-12-31	2020년지방소득세 (종합소득세분) 등 총 36 건
185	김해시	장우진	던킨도너츠 (2009.10.15.폐업)	도소매업	48	부산광역시 남구 분포로 113	14	재산세(토지)	2020-09-30	2020년 재산세 (토지) 등 총 19 건
186	김해시	김영훈	주식회사 한서중공업 (2021.12.31.폐업)	제조업	48	부산광역시 부산진구 백양순환로 155	47	재산세(건축물)	2021-07-31	2021년 재산세 (건축물) 등 총 34 건
187	김해시	전상용	주식회사두물	제조업	48	경기도 양평군 서종면 오리개길 1	59	취득세(기타)	2017-06-30	2017년 취득세 (기타) 등 총 16 건
188	김해시	박중섭	윙스 스쿼시 헬스클럽	서비스업	48	경상남도 김해시 호계로559번길 7	22	재산세(토지)	2019-09-30	2019년 재산세(토지) 등 총 22 건
189	김해시	곽민재	용융닷컴 (2023.3.14.폐업)	서비스업	47	경상남도 김해시 월산로 111-48	19	지방소득세 (종합소득세분)	2021-08-31	2021년지방소득세 (종합소득세분) 등 총 5 건
190	김해시	변형석	(주)미르 (2020.8.11.폐업)	제조업	47	경상남도 김해시 봉황대길 54-6	54	취득세(부동산)	2020-10-31	2020년 취득세(부동산) 등 총 10 건
191	김해시	박수빈	수빈텔레콤 (2023.10.5.폐업)	도소매업	46	경상남도 김해시 진영읍 장동로10번길 59	24	지방소득세 (종합소득세분)	2021-08-31	2021년지방소득세 (종합소득세분) 등 총 65 건

# 경 남 공 보

제2642호

2023. 11. 16.(목)

번호	과세 관청	성명	상호	직업 (업종)	연령	채납자 주소	총채납액 (백만원)	대표세목	납 기	채납요지
192	김해시	주용준	대환중기	건설, 건축업	43	경상남도 김해시 가야로 19	16	지방소득세 (양도소득세분)	2021-12-31	2021년지방소득세 (양도소득세분) 등 총 11 건
193	김해시	윤은정			43	경상남도 김해시 주촌면 천곡로 26	16	지방소득세 (법인세분)	2021-04-30	2021년지방소득세 (법인세분) 등 총 2 건
194	김해시	유일용			42	경기도 평택시 원적봉로 6-10	36	지방소득세 (양도소득세분)	2021-03-31	2021년지방소득세 (양도소득세분) 등 총 13 건
195	김해시	이민기	무원산업개발 (2022.10.29.폐업)	건설, 건축업	42	경상남도 김해시 진영읍 김해대로 461	15	지방소득세 (종합소득세분)	2021-08-31	2021년지방소득세 (종합소득세분) 등 총 3 건
196	김해시	이일영	토스업 (2022.4.1.폐업)	도소매업	42	부산광역시 해운대구 양운로 182	17	지방소득세 (양도소득세분)	2021-06-30	2021년지방소득세 (양도소득세분) 등 총 12 건
197	김해시	서현희	주식회사 스위트개발	건설, 건축업	41	부산광역시 해운대구 해운대로 723	28	취득세(부동산)	2021-03-31	2021년 취득세 (부동산) 등 총 17 건
198	김해시	이미정	금별맥주 (김해삼계점) (2021.8.18.폐업)	서비스업	40	경상남도 김해시 해반천로 280	20	지방소득세 (종합소득세분)	2021-11-30	2021년지방소득세 (종합소득세분) 등 총 10 건
199	김해시	김현진	해성오토바이 (2011.4.28.폐업)	도소매업	39	부산광역시 영도구 중리로 41	28	취득세(기타)	2021-07-31	2021년 취득세(기타) 등 총 1 건
200	김해시	김용수	용성기업 (2020.12.16.폐업)	제조업	37	부산광역시 사하구 감내2로 62-3	21	지방소득세 (종합소득세분)	2021-04-30	2021년지방소득세 (종합소득세분) 등 총 9 건
201	김해시	안희재	에스엠 아이스크림 할인점 (2020.6.4.폐업)	도소매업	37	경상남도 김해시 장유로334번길 9	49	지방소득세 (종합소득세분)	2021-08-31	2021년지방소득세 (종합소득세분) 등 총 1 건
202	김해시	강영훈	진레남시편의점	도소매업	35	경상남도 김해시 진레면 서부로 548	15	재산세(건축물)	2019-07-31	2019년 재산세 (건축물) 등 총 8 건
203	김해시	안은수	루미하우스 (2015.6.20.폐업)	서비스업	33	부산광역시 해운대구 마린시티2로 38	113	취득세(부동산)	2017-11-30	2017년 취득세 (부동산) 등 총 2 건
204	김해시	김준혁	효자산업 (2019.2.28.폐업)	제조업	32	경상남도 김해시 내외중앙로 36	13	지방소득세 (종합소득세분)	2021-06-30	2021년지방소득세 (종합소득세분) 등 총 3 건
205	김해시	이준호			31	경상남도 김해시 율하3로 100	20	지방소득세 (양도소득세분)	2021-05-31	2021년지방소득세 (양도소득세분) 등 총 1 건
206	밀양시	양덕목	창조종합건설(주)	건설, 건축업	70	경기도 시흥시 마유로418번길 24	60	지방소득세 (법인세분)	2021-12-31	2021년지방소득세 (법인세분) 등 총 3 건
207	밀양시	장윤진	(주)이엘트레이드	도소매업	63	경상남도 창원시 마산회원구 구암남14길 18	30	취득세(부동산)	2021-04-30	2021년 취득세 (부동산) 등 총 4 건
208	밀양시	강상구	삼구 리싸이클링 (2013.8.22.폐업)	도소매업	55	경상남도 밀양시 중앙로 425-4	33	지방소득세 (종합소득세분)	2020-06-30	2017년지방소득세 (종합소득세분) 등 총 22 건
209	밀양시	이경숙	농업회사법인 정각산농협소 농장(주)	도소매업	53	경상남도 밀양시 산내면 임고정2길 56	14	취득세(부동산)	2021-09-30	2021년 취득세 (부동산) 등 총 9 건
210	밀양시	손한수	로제트 (2017.1.1.폐업)	서비스업	51	경상남도 밀양시 산외면 산외로 125-14	28	지방소득세 (종합소득세분)	2021-06-30	2021년지방소득세 (종합소득세분) 등 총 4 건

# 경 남 공 보

제2642호

2023. 11. 16.(목)

번호	과세 관청	성명	상호	직업 (업종)	연령	채납자 주소	총채납액 (백만원)	대표세목	납 기	채납요지
211	밀양시	박승용	(주)세원	제조업	44	경상남도 김해시 진영읍 진산대로 89	17	취득세(부동산)	2021-09-30	2018년 취득세 (부동산) 등 총 30 건
212	거제시	허영중	(주)거평물산 (2019.12.31.폐업)	도소매업	76	서울특별시 도봉구 도당로15길 36	15	지방소득세 (양도소득세분)	2021-09-30	2018년지방소득세 (양도소득세분) 등 총 11 건
213	거제시	박동석			74	경상남도 거제시 거제중앙로 1509-22	96	지방소득세 (양도소득세분)	2021-12-31	2020년지방소득세 (양도소득세분) 등 총 27 건
214	거제시	조귀일	제일개발산업 (2022.3.31.폐업)	건설, 건축업	68	경상남도 거제시 중곡로 42	19	지방소득세 (법인세분)	2021-10-31	2020년지방소득세 (법인세분) 등 총 34 건
215	거제시	박동원	성광기업 (2021.10.16.폐업)	제조업	68	경상남도 거제시 연초면 방곡길 20	50	지방소득세 (종합소득)	2021-11-30	2021년지방소득세 (종합소득세분) 등 총 11 건
216	거제시	최성호	(주)석우기업 (2017.3.20.폐업)	제조업	67	경상남도 거제시 고현로13길 30-8	80	지방소득세 (종합소득)	2019-11-30	2019년지방소득세 (종합소득세분) 등 총 20 건
217	거제시	강중훈	개인택시 (2010.4.21.폐업)	운수업	67	경상남도 거제시 동문1길 6	33	지방소득세 (양도소득세분)	2019-06-30	2017년지방소득세 (양도소득세분) 등 총 2 건
218	거제시	황종명	광성공업 (2022.1.24.폐업)	제조업	67	경상남도 거제시 거제면 기성로6길 3	45	지방소득세 (양도소득세분)	2021-01-31	2021년지방소득세 (양도소득세분) 등 총 4 건
219	거제시	한영순	정한기업 (2018.7.26.폐업)	제조업	66	경상남도 거제시 용소1길 10-1	17	지방소득세 (종합소득)	2021-01-31	2021년지방소득세 (종합소득세분) 등 총 7 건
220	거제시	안숙희	힐링스파펜션 (2021.3.17.폐업)	서비스업	66	경상남도 거제시 장목면 거제북로 1212	23	지방소득세 (양도소득세분)	2021-09-30	2021년지방소득세 (양도소득세분) 등 총 6 건
221	거제시	김영희	해송키즈랜드 (2018.8.31.폐업)	기타	64	경상남도 창원시 성산구 정동로162번길 31	49	재산세(건축물)	2021-09-30	2021년 재산세 (건축물) 등 총 22 건
222	거제시	김창오	함박수산 (2013.5.29.폐업)	기타	64	경상남도 거제시 동부면 가배2길 18	32	지방소득세 (양도소득세분)	2021-08-31	2019년지방소득세 (양도소득세분) 등 총 9 건
223	거제시	윤청원		부동산업	63	경상남도 거제시 연초면 이목길 69-6	57	지방소득세 (양도소득세분)	2021-12-31	2021년지방소득세 (양도소득세분) 등 총 3 건
224	거제시	서근률	정우기업 (2014.1.12.폐업)	제조업	62	경상남도 거제시 능포로 189	18	지방소득세 (법인세분)	2021-01-31	2021년지방소득세 (법인세분) 등 총 10 건
225	거제시	임만규	거제그린유타운	서비스업	60	경상남도 거제시 거제면 두동로 259-90	19	재산세(토지)	2021-09-30	2021년 재산세(토지) 등 총 2 건
226	거제시	조준형	(주)에이치와이한양 (2022.9.30.폐업)	제조업	58	경상남도 거제시 능포로6길 42	74	지방소득세 (종합소득)	2021-07-31	2020년지방소득세 (종합소득세분) 등 총 46 건
227	거제시	조윤규	와이케이기술 (2010.8.30.폐업)	서비스업	58	경상남도 거제시 서문로1길 20	20	지방소득세 (양도소득세분)	2020-05-31	2020년지방소득세 (양도소득세분) 등 총 3 건
228	거제시	이회근	몽블랑모텔 (2022.4.6.폐업)	서비스업	57	경상남도 거제시 둔덕면 죽전길 202-8	15	재산세(건축물)	2021-10-31	2021년 재산세(건축물) 등 총 14 건
229	거제시	임병권	(주)위디스 (2016.8.6.폐업)	제조업	57	경상남도 거제시 옥포대침로6길 46-1	16	주민세 (종업원분)	2016-10-31	2016년 주민세 (종업원분) 등 총 16 건

# 경 남 공 보

제2642호

2023. 11. 16.(목)

번호	과세 관청	성명	상호	직업 (업종)	연령	채납자 주소	총채납액 (백만원)	대표세목	납 기	채납요지
230	거제시	이은숙			57	경상남도 거제시 아주로 73	36	지방소득세 (양도소득세분)	2021-09-30	2021년지방소득세 (양도소득세분) 등 총 3 건
231	거제시	박유봉	(주)거제종합 엔지니어링 (2020.9.28.폐업)	건설, 건축업	57	경상남도 거제시 연초면 송정이목로 308	48	재산세(토지)	2021-09-30	2021년 재산세(토지) 등 총 24 건
232	거제시	박종문	한빛건설산업 (2019.7.24.폐업)	건설, 건축업	57	경상남도 거제시 거제중앙로 1782	20	취득세(부동산)	2018-05-31	2018년 취득세(부동산) 등 총 1 건
233	거제시	황재권	주은폴리머	도소매업	57	경상남도 거제시 두모길 5	15	지방소득세 (양도소득세분)	2021-10-31	2021년지방소득세 (양도소득세분) 등 총 15 건
234	거제시	공규식	우성테크 (2019.9.30.폐업)	제조업	56	경상남도 거제시 연초면 명동5길 59-3	29	지방소득세 (종합소득)	2021-09-30	2020년지방소득세 (종합소득세분) 등 총 27 건
235	거제시	조길성	임대업	부동산업	55	경상남도 거제시 하정면 칠천로 227	32	지방소득세 (양도소득세분)	2021-09-30	2021년지방소득세 (양도소득세분) 등 총 1 건
236	거제시	황승우	에이치에스 에너지	서비스업	54	인천광역시 옹진군 영흥면 영흥남로 29-12	12	지방소득세 (법인세분)	2021-09-30	2021년지방소득세 (법인세분) 등 총 3 건
237	거제시	설기주	(주)기주	부동산업	53	경상남도 거제시 장승포해안로 12-12	23	지방소득세 (양도소득세분)	2020-12-31	2020년지방소득세 (양도소득세분) 등 총 16 건
238	거제시	유재근	수호ENG (2020.9.16.폐업)	제조업	52	경상남도 거제시 장평1로9길 26	31	지방소득세 (종합소득)	2021-11-30	2021년지방소득세 (종합소득세분) 등 총 21 건
239	거제시	유성복	(주)엘아이알 (2019.12.31.폐업)	제조업	52	경상남도 거제시 탐곡로 73	17	지방소득세 (종합소득)	2021-12-31	2021년지방소득세 (종합소득세분) 등 총 28 건
240	거제시	유만근	DW개발 (2020.12.31.폐업)	건설, 건축업	51	서울특별시 동작구 만양로14가길 32	59	지방소득세 (종합소득)	2021-01-31	2021년지방소득세 (종합소득세분) 등 총 1 건
241	거제시	김원호	GS25 거제덕포점 (2020.1.7.폐업)	도소매업	51	경상남도 거제시 삼거4길 110-1	21	지방소득세 (양도소득세분)	2020-05-31	2020년지방소득세 (양도소득세분) 등 총 5 건
242	거제시	서은희	신우기업	제조업	51	부산광역시 부산진구 신천대로220번길 31	17	지방소득세 (종합소득)	2021-12-31	2021년지방소득세 (종합소득세분) 등 총 5 건
243	거제시	김성우	명인이엔지 (2018.12.31.폐업)	제조업	47	경상남도 거제시 장평1로 143	46	지방소득세 (종합소득)	2021-12-31	2021년지방소득세 (종합소득세분) 등 총 3 건
244	거제시	임미옥	씨유 거제중앙로점 (2016.1.31.폐업)	도소매업	47	경상남도 거제시 거제중앙로1길 16-1	15	지방소득세 (법인세분)	2021-10-31	2017년지방소득세(법인세분) 등 총 18 건
245	거제시	한명기	MK관리 and inventory (2018.6.18.폐업)	서비스업	46	경상남도 거제시 양정3길 6-10	31	지방소득세 (종합소득)	2021-09-30	2021년지방소득세 (종합소득세분) 등 총 18 건
246	거제시	방준용	(주)성우비엠	서비스업	46	경기도 남양주시 천마산로 65	19	지방소득세 (법인세분)	2021-08-31	2021년지방소득세(법인세분) 등 총 1 건
247	거제시	박지훈	서광기업 (2022.6.30.폐업)	서비스업	41	경상남도 거제시 장평1로 129	15	지방소득세 (종합소득)	2021-10-31	2021년지방소득세 (종합소득세분) 등 총 22 건
248	거제시	김정기	거산리조트 (2014.2.10.폐업)	서비스업	40	경상남도 거제시 수양로 110	14	재산세(건축물)	2021-07-31	2018년 재산세 (건축물) 등 총 37 건
249	거제시	하대환	진우기업 (2022.1.31.폐업)	제조업	39	경상남도 거제시 연초면 죽서길 5-2	40	주민세 (종업원분)	2021-12-31	2020년 주민세(종업원분) 등 총 36 건

# 경 남 공 보

제2642호

2023. 11. 16.(목)

번호	과세 관청	성명	상호	직업 (업종)	연령	채납자 주소	총채납액 (백만원)	대표세목	납 기	채납요지
250	거제시	이인	(주)태인산업	제조업	34	경상남도 거제시 장평로10길 21	32	지방소득세 (법인세분)	2021-10-31	2021년지방소득세(법인세분) 등 총 8 건
251	거제시	최영웅	임대업 (2020.9.26.폐업)	부동산업	33	서울특별시 성북구 고려대로14길 8	20	취득세(부동산)	2021-08-31	2021년 취득세 (부동산) 등 총 5 건
252	양산시	윤홍영	튼튼정형외과 (2019.6.18.폐업)	의료업	69	전라남도 목포시 청호로 109	14	지방소득세 (종합소득)	2019-08-31	2019년지방소득세 (종합소득세분) 등 총 8 건
253	양산시	김찬호	바라밀	부동산업	65	경상남도 양산시 탑골길 318	24	재산세(건축물)	2021-07-31	2020년 재산세(건축물) 등 총 10 건
254	양산시	김동묵	진영 (2021.6.30.폐업)	제조업	64	경상남도 양산시 서창서1길 7	15	지방소득세 (종합소득)	2021-09-30	2021년지방소득세 (종합소득세분) 등 총 12 건
255	양산시	홍효곤	천우윌타 엔지니어링 (2022.6.27.폐업)	제조업	64	경상남도 양산시 평산화야로 149	16	지방소득세 (종합소득)	2021-09-30	2017년지방소득세 (종합소득세분) 등 총 26 건
256	양산시	최춘식	광동OTS (2020.11.3.폐업)	도소매업	63	경상남도 양산시 신기로 95	25	지방소득세 (종합소득)	2021-09-30	2021년지방소득세 (종합소득세분) 등 총 9 건
257	양산시	박창만	백배건설 (2021.11.5.폐업)	건설, 건축업	59	경상남도 양산시 물금읍 신주3길 13-4	34	지방소득세 (종합소득)	2021-11-30	2021년지방소득세 (종합소득세분) 등 총 5 건
258	양산시	김용일	(상호없음) (2021.4.20.폐업)	부동산업	58	부산광역시 강서구 신호산단4로 64번가길 36	40	지방소득세 (양도소득)	2021-03-31	2021년지방소득세 (양도소득세분) 등 총 3 건
259	양산시	김보경	피부사랑에세테 (2018.10.18.폐업)	서비스업	57	경상남도 양산시 삼호8길 6-21	18	지방소득세 (종합소득)	2021-09-30	2021년지방소득세 (종합소득세분) 등 총 3 건
260	양산시	강길오	주식회사 영남기업컨설팅	도소매업	57	경상남도 양산시 중앙로 130	13	지방소득세 (종합소득)	2021-09-30	2021년지방소득세 (종합소득세분) 등 총 53 건
261	양산시	김창훈	케이시테크 (2020.4.30.폐업)	제조업	57	경상남도 양산시 상북면 삼계1길 2	24	지방소득세 (종합소득)	2019-08-31	2019년지방소득세 (종합소득세분) 등 총 49 건
262	양산시	최상태	부정가설 (2016.3.31.폐업)	서비스업	57	경상남도 양산시 서창로 241-7	15	지방소득세 (양도소득)	2019-02-28	2019년지방소득세 (양도소득세분) 등 총 5 건
263	양산시	강미경	단하요	제조업	57	경상남도 양산시 상북면 오룡길 203	17	재산세(토지)	2021-09-30	2018년 재산세(토지) 등 총 23 건
264	양산시	김문규	오투케이텍 (2023.2.10.폐업)	제조업	56	경상남도 양산시 소주회야로 75	16	지방소득세 (종합소득)	2021-12-31	2021년지방소득세 (종합소득세분) 등 총 3 건
265	양산시	진봉이	주식회사 서원이엔지 (2018.8.16.폐업)	도소매업	53	부산광역시 수영구 광안해변로 100	20	지방소득세 (종합소득)	2021-11-30	2021년지방소득세 (종합소득세분) 등 총 5 건
266	양산시	오테훈	최선생 장어민물바다 덮밥전문점 (2019.9.26.폐업)	기타	53	경상남도 양산시 물금읍 아리로 76	36	지방소득세 (종합소득)	2021-09-30	2021년지방소득세 (종합소득세분) 등 총 18 건
267	양산시	정진현	주식회사 이아이디 (2022.12.31.폐업)	제조업	53	부산광역시 동래구 총렬대로 447번길 38	26	취득세(기타)	2020-06-30	2020년 취득세(기타) 등 총 3 건
268	양산시	조상호	에스에이치(SH) 인더스트리 (2020.10.15.폐업)	제조업	53	경상남도 양산시 삼호5길 23	55	지방소득세 (종합소득)	2021-06-30	2021년지방소득세 (종합소득세분) 등 총 5 건

# 경 남 공 보

제2642호

2023. 11. 16.(목)

번호	과세 관청	성명	상호	직업 (업종)	연령	채납자 주소	총채납액 (백만원)	대표세목	납 기	채납요지
269	양산시	김낙관	에스제이코리아 (2021.1.1.폐업)	도소매업	53	경기도 성남시 수정구 위례한빛로 3-15	53	취득세(기타)	2019-10-31	2019년 취득세(기타) 등 총 8 건
270	양산시	임은옥	우리유통 (2021.3.29.폐업)	도소매업	52	경상남도 양산시 평산중앙로 46	15	지방소득세 (종합소득)	2021-09-30	2021년지방소득세 (종합소득세분) 등 총 5 건
271	양산시	박영진	용화건설 (2021.3.22.폐업)	건설, 건축업	51	경상남도 양산시 물금읍 가촌서8길 38	16	지방소득세 (종합소득)	2021-09-30	2020년지방소득세 (종합소득세분) 등 총 25 건
272	양산시	장영숙	주식회사 인투 (2019.2.14.폐업)	부동산업	50	경상남도 양산시 동면 금오13길 71	20	지방소득세 (종합소득)	2021-10-31	2021년지방소득세 (종합소득세분) 등 총 18 건
273	양산시	유영화	오희카운셀러 (2020.5.19.폐업)	도소매업	48	경상남도 양산시 주남마을1길 6-3	14	지방소득세 (종합소득)	2021-06-30	2020년지방소득세 (종합소득세분) 등 총 2 건
274	양산시	이원종	주식회사 지성금속 (2018.10.31.폐업)	제조업	44	경상남도 양산시 물금읍 서남1길 47-1	75	지방소득세 (종합소득)	2021-01-31	2021년지방소득세 (종합소득세분) 등 총 8 건
275	양산시	서상욱	초이건축 (2019.10.22.폐업)	건설, 건축업	43	경상남도 양산시 하북면 지내마을길 19-2	99	지방소득세 (종합소득)	2021-11-30	2021년지방소득세 (종합소득세분) 등 총 3 건
276	양산시	신제관	주식회사 에프오컴퍼니 (2022.9.30.폐업)	건설, 건축업	43	부산광역시 금정구 서부로64번길 5	35	지방소득세 (종합소득)	2020-09-30	2020년지방소득세 (종합소득세분) 등 총 4 건
277	양산시	박정우	주식회사 정우에스엔피 (2019.5.31.폐업)	제조업	42	경상남도 양산시 물금읍 백호로 156	75	지방소득세 (종합소득)	2021-07-31	2021년지방소득세 (종합소득세분) 등 총 7 건
278	양산시	김철호	태보상회 (2018.9.1.폐업)	도소매업	42	경상남도 양산시 북안북2길 22-6	207	지방소득세 (종합소득)	2021-08-31	2021년지방소득세 (종합소득세분) 등 총 17 건
279	양산시	최시아	미림밥상 (2020.11.20.폐업)	기타	38	경상남도 양산시 대운로 354	13	지방소득세 (종합소득)	2021-09-30	2021년지방소득세 (종합소득세분) 등 총 30 건
280	양산시	이승환	제일고속주유소 (2020.1.20.폐업)	도소매업	36	경상남도 양산시 연호12길 23-19	24	지방소득세 (종합소득)	2021-07-31	2021년지방소득세 (종합소득세분) 등 총 4 건
281	양산시	김영환	그린이앤지 (2021.4.30.폐업)	건설, 건축업	36	경상남도 양산시 동면 금오5길 72-5	17	지방소득세 (종합소득)	2021-10-31	2021년지방소득세 (종합소득세분) 등 총 35 건
282	의령군	김종호	티미널카세차장 (2020.9.3.폐업)	서비스업	65	경상남도 의령군 의령읍 의병로15동길 6	12	지방소득세 (양도소득세분)	2021-08-31	2021년지방소득세 (양도소득세분) 등 총 3건
283	의령군	전창수	주식회사 청미 (2021.9.30.폐업)	제조업	62	경상남도 의령군 의령읍 남강로 380	24	취득세(부동산)	2021-08-31	2020년 취득세(부동산) 등 총 16건
284	함안군	박경애	(주)엘앤씨하우징 (2022.6.10.폐업)	부동산업	70	경상남도 창원시 마산회원구 회원동5길 16	55	취득세(기타)	2021-12-31	2021년 취득세(기타) 등 총 6 건
285	함안군	유인목	유연산업 (2020.12.31.폐업)	제조업	66	경상남도 함안군 칠원읍 경남대로 1504-1	26	지방소득세 (양도소득세분)	2021-09-30	2021년지방소득세 (양도소득세분) 등 총 22 건
286	함안군	백강욱			60	경상남도 함안군 칠북면 온천로 40	22	지방소득세 (양도소득세분)	2021-09-30	2021년지방소득세 (양도소득세분) 등 총 1 건
287	함안군	차현우	새현우건설 주식회사 (2013.12.31.폐업)	건설, 건축업	60	경상남도 함안군 칠북면 거산길 45-14	98	지방소득세 (양도소득세분)	2021-06-30	2021년지방소득세 (종합소득세분) 등 총 1 건

# 경 남 공 보

제2642호

2023. 11. 16.(목)

번호	과세 관청	성명	상호	직업 (업종)	연령	채납자 주소	총채납액 (백만원)	대표세목	납 기	채납요지
288	함안군	김재웅	주식회사 리더스텍 (2021.11.5.폐업)	제조업	58	경상남도 양산시 평산8길 24	13	재산세(토지)	2021-09-30	2020년 재산세(건축물) 등 총 19 건
289	함안군	유재석	우민정밀 (2019.4.2.폐업)	제조업	54	경상남도 함안군 칠원읍 광려천북로 288	13	지방소득세 (종합소득분)	2021-10-31	2021년지방소득세 (종합소득세분) 등 총 6 건
290	함안군	송윤옥			53	경상남도 창원시 마산회원구 내서읍 광려천북로 110	14	지방소득세 (종합소득분)	2021-12-31	2021년지방소득세 (종합소득세분) 등 총 10 건
291	함안군	유영우	선광산업 (2020.6.30.폐업)	제조업	46	경상남도 함안군 칠북면 단내로 9-1	17	지방소득세 (종합소득분)	2021-12-31	2021년지방소득세 (종합소득세분) 등 총 8 건
292	함안군	박재형	태경기업 (2021.6.30.폐업)	제조업	46	경상남도 함안군 칠원읍 오곡로 103	26	취득세(부동산)	2021-12-31	2021년 취득세(부동산) 등 총 4 건
293	함안군	성원우	주식회사 제일철강 (2022.3.10.폐업)	제조업	30	경상남도 창원시 마산합포구 완월남6길 5-1	14	지방소득세 (법인세분)	2021-06-30	2020년지방소득세 (법인세분) 등 총 8 건
294	창녕군	신창기	고려전기 (2021.4.30.폐업)	도소매업	69	경상남도 창녕군 창녕읍 말흘5길 62	37	지방소득세 (양도소득세분)	2021-09-30	2021년지방소득세 (양도소득세분) 등 총 1 건
295	창녕군	원선우	참신농업회사법인	도소매업	67	경상남도 창녕군 영산면 신영산로 37-1	22	취득세(부동산)	2021-09-30	2021년 취득세(부동산) 등 총 4 건
296	창녕군	주진석	창녕영어조합법인 (2018.10.18.폐업)	도소매업	57	경상남도 창녕군 계성면 광계로 345-8	41	지방소득세 (양도소득세분)	2021-02-28	2021년지방소득세 (양도소득세분) 등 총 2 건
297	창녕군	박경태			65	경상남도 창녕군 창녕읍 화왕산1로 90-1	41	지방소득세 (종합소득세분)	2021-04-30	2021년지방소득세 (종합소득세분) 등 총 1 건
298	창녕군	김달수	디에스테크	도소매업	64	대구광역시 달서구 신당로 55	14	지방소득세 (종합소득세분)	2021-12-31	2021년지방소득세 (종합소득세분) 등 총 3 건
299	창녕군	엄미경	부곡다방 (2016.11.30.폐업)	음식업	52	경상남도 창녕군 부곡면 신촌길 10-21	22	지방소득세 (종합소득세분)	2021-12-31	2021년지방소득세 (종합소득세분) 등 총 11 건
300	창녕군	박홍철	농업회사법인 선샘주식회사 (2020.11.26.폐업)	제조업	47	부산광역시 금정구 오륜대로 28-1	60	취득세(부동산)	2021-03-31	2021년 취득세(부동산) 등 총 18 건
301	창녕군	현재훈	영진우드 (2020.5.11.폐업)	제조업	37	경상남도 창녕군 영산면 열무고개길 36-6	12	지방소득세 (종합소득세분)	2021-11-30	2021년지방소득세 (종합소득세분) 등 총 6 건
302	고성군	김길수	비성기계 (2014.5.31.폐업)	제조업	68	경상남도 고성군 회화면 봉오로 368	18	지방소득세 (양도소득세분)	2022-08-31	2021년지방소득세 (양도소득세분) 등 총 5 건
303	고성군	황영현	진일중기 (2019.12.31.폐업)	건설기계 대여업	60	경상남도 고성군 영현면 대가로 1792	12	지방소득세 (종합소득세분)	2022-09-30	2019년지방소득세 (종합소득세분) 등 총 30건
304	고성군	박정애	천년할인마트 (2020.2.11.폐업)	소매점	58	경상남도 고성군 회화면 관인로 20	15	지방소득세 (양도소득세분)	2022-09-30	2019년지방소득세 (양도소득세분) 등 총 12 건
305	고성군	송현진	부산시계점금운방 (2020.8.31.폐업)	소매점	53	경상남도 고성군 고성읍 교사대독길 24	13	지방소득세 (종합소득세분)	2020-09-30	2020년지방소득세 (종합소득세분) 등 총 1건

# 경 남 공 보

제2642호

2023. 11. 16.(목)

번호	과세 관청	성명	상호	직업 (업종)	연령	채납자 주소	총채납액 (백만원)	대표세목	납 기	채납요지
306	고성군	서현우	토담건축 (2021.7.20.폐업)	건축업	49	경상남도 고성군 고성읍 동외로 118	17	지방소득세 (종합소득세분)	2022-08-31	2021년지방소득세 (종합소득세분) 등 총 39 건
307	남해군	유재홍			52	경상남도 남해군 삼동면 동부대로1809번길 33-6	15	지방소득세 (종합소득세분)	2021-12-31	2021년지방소득세 (종합소득세) 등 총 2 건
308	하동군	김만호	백산주차장	서비스	68	경상남도 하동군 북천면 곤북로 944	15	지방소득세 (양도소득세분)	2021-04-30	2018년지방소득세 (양도소득세분) 등 총 3건
309	하동군	김정배		부동산업	62	경상남도 하동군 화개면 쌍계로 71-9	58	지방소득세 (양도소득세분)	2022-12-31	2021년지방소득세 (양도소득세분) 등 총 10건
310	하동군	김상복	수원건기 (2022.12.31.폐업)	건설, 건축업	56	경상남도 하동군 금남면 섬진강대로 642	357	지방소득세 (종합소득세분)	2021-07-31	2021년지방소득세 (종합소득세분) 등 총 1건
311	하동군	공경규	한창건기 (2014.5.7.폐업)	건설, 건축업	32	경상남도 창원시 의창구 북면 감계로 297	20	지방소득세 (종합소득세분)	2022-12-31	2021년지방소득세 (종합소득세분) 등 총 11 건
312	산청군	윤일철	화성금속 (2016.5.31.폐업)	제조업	66	경상남도 산청군 산청읍 산청대로1766번길 143-15	14	지방소득세 (양도소득세분)	2021-02-28	2021년지방소득세 (양도소득세분) 등 총 4건
313	함양군	김정숙	크릭스개발 (2016.8.11.폐업)	부동산업	65	경상남도 함양군 백전면 백운산길 3-33	84	지방소득세 (종합소득세분)	2021-12-31	2021년지방소득세 (종합소득세분) 등 총 13건
314	함양군	김진주			64	경기도 남양주시 화도읍 묵현로25번길 53	12	지방소득세 (양도소득세분)	2021-11-30	2021년지방소득세 (양도소득세분) 등 총 16건
315	거창군	김운철	주식회사 광산유통	소매업	68	부산광역시 부산진구 시민공원로74번길 7	12	지방소득세 (양도소득세분)	2021-10-31	2021년지방소득세 (양도소득세분) 등 총 1 건
316	거창군	전용효	진산건기 (1999.12.31.폐업)	건설업	59	경상남도 거창군 거창읍 새동네2길 40	14	지방소득세 (양도소득세분)	2019-08-31	2018년지방소득세 (양도소득세분) 등 총 5 건
317	거창군	장천출	주식회사경남도건 (2019.11.4.폐업)	건설업	55	경상남도 거창군 거창읍 중앙로 180	65	지방소득세 (종합소득세분)	2020-08-31	2020년지방소득세 (종합소득세분) 등 총 7 건
318	거창군	정환규	확인불가 (2020.4.2.폐업)	부동산업	52	경상남도 거창군 거창읍 거령로4길 82	12	지방소득세 (양도소득세분)	2021-08-31	2021년지방소득세 (양도소득세분) 등 총 8 건
319	거창군	김종철	주식회사오코 (2017.11.15.폐업)	제조업	52	경상남도 거창군 남상면 흥덕길 110	29	지방소득세 (종합소득세분)	2021-08-31	2019년지방소득세 (종합소득세분) 등 총 2 건
320	거창군	구성우	성주건설 (2017.11.16.폐업)	건설업	49	경상남도 양산시 북정서길 16	11	지방소득세 (종합소득세분)	2021-12-31	2018년지방소득세 (종합소득세분) 등 총 68 건
321	거창군	최원길			47	경상남도 거창군 거창읍 상동5길 10	35	지방소득세 (종합소득세분)	2021-12-31	2020년지방소득세 (종합소득세분) 등 총 10 건
322	거창군	김연숙	루아화장품 (2015.5.7.폐업)	소매업	45	경기도 광주시 이배제로 248-6	24	지방소득세 (양도소득세분)	2021-03-31	2021년지방소득세 (양도소득세분) 등 총 1 건
323	거창군	성민규	주식회사 티큐에프앤비 (2018.12.31.폐업)	제조업	44	경상남도 거창군 거창읍 송정2길 33	30	지방소득세 (종합소득세분)	2020-10-31	2020년지방소득세 (종합소득세분) 등 총 1 건

# 경 남 공 보

제2642호

2023. 11. 16.(목)

번호	과세 관청	성명	상호	직업 (업종)	연령	채납자 주소	총채납액 (백만원)	대표세목	납 기	채납요지
324	거창군	이철기	주식회사하나산업 (2018.7.19.폐업)	제조업	58	경상남도 거창군 가북면 고비길 482-50	24	지방소득세 (종합소득세분)	2021-06-30	2020년지방소득세 (종합소득세분) 등 총 6 건
325	거창군	이경숙	(상호없음) (2017.12.31.폐업)	건설업	66	경상남도 거창군 남하면 대곡길 35-6	29	지방소득세 (종합소득세분)	2018-02-28	2018년지방소득세 (종합소득세분) 등 총 3 건
326	합천군	강석중	서경종합건설 (1999.4.16.폐업)	건설업	48	경상남도 진주시 초북로 95	15	지방소득세 (종합소득)	2021-09-30	2021년지방소득세 (종합소득) 등 총 3건
327	합천군	박주봉	경남기초건설 (2018.12.3.폐업)	건설업	52	경상남도 합천군 증부2길 33-1	13	지방소득세 (종합소득)	2021-09-30	2021년지방소득세 (종합소득) 등 총 9건

## □법인공개

번호	과세 관청	법인명	대표자	업종	연령	법인소재지	대표자주소	총채납액 (백만원)	대표세목	납 기	채납요지
1	창원시 의창구	로얄홀딩스 주식회사	김재만	서비스업	55	경기도 안산시 단원구 광덕대로 138	경기도 안산시 단원구 광덕동로 25	65	재산세(토지)	2021-09-30	2021년 재산세(토지) 등 총 15 건
2	창원시 의창구	(주)더푸름	박세진	건설업	48	경상남도 창원시 의창구 북면 천주로1269번길 8-5	경기도 안성시 죽산면 장원길 97-1	51	취득세 (부동산)	2021-09-30	2021년 취득세(부동산) 등 총 5 건
3	창원시 의창구	주식회사 광성토건	손한규	건설업	56	경상남도 창원시 성산구 중앙대로 94	경상남도 창원시 성산구 중앙대로 48	38	재산세 (건축물)	2021-09-30	2021년 재산세(건축물) 등 총 2 건
4	창원시 의창구	대진이엔지	정용환	서비스업	71	경상남도 창원시 의창구 남산로9번길 8	부산광역시 기장군 기장읍 차정서로 158-12	265	지방소득세 (법인세분)	2021-06-30	2021년지방소득세 (법인세분) 등 총 1 건
5	창원시 의창구	주식회사 천일	김영숙	기타	63	창원시 의창구 차상로150번길 102	경상남도 창원시 마산합포구 완월남8길 16	38	재산세(토지)	2021-12-31	2021년 재산세(토지) 등 총 71 건
6	창원시 의창구	주식회사 선진약품	최진석	도소매업	56	경상남도 창원시 의창구 북면 동전로 154	경상남도 창원시 성산구 중앙대로100번 길 14	26	지방소득세 (법인세분)	2021-02-28	2021년지방소득세 (법인세분) 등 총1건
7	창원시 의창구	성우종합건 설주식회사	조규영	건설업	58	경상남도 의창구 하남천서길5번길 27	경상남도 창원시 의창구 하남천서길5번 길 27	14	지방소득세 (특별징수)	2021-06-30	2021년지방소득세 (특별징수분) 등 총 5 건
8	창원시 의창구	주식회사 미래환경	김용재	서비스업	51	경상남도 창원시 의창구 명사로89번길 22-41	경상남도 창원시 의창구 지귀로 53	19	지방소득세 (특별징수분)	2021-10-31	2021년지방소득세 (특별징수분) 등 총 5 건
9	창원시 의창구	주식회사 광진에스티 건설	이형섭	건설업	49	경상남도 창원시 북면 달천길 52	경상남도 창원시 의창구 북면 달천길 52	21	지방소득세 (법인세분)	2021-12-31	2019년지방소득세 (법인세분) 등 총 12 건

# 경 남 공 보

제2642호

2023. 11. 16.(목)

번호	과세 관청	법인명	대표자	업종	연령	법인소재지	대표자주소	총채납액 (백만원)	대표세목	납 기	채납요지
10	창원시 의창구	주식회사 우진산업 개발	조영규	도소매업	40	경상남도 김해시 한림면 한림로 343번길 37	경상남도 김해시 진영읍 진영로146번길 1-24	14	지방소득세 (법인세분)	2021-12-31	2019년지방소득세 (법인세분) 등 총 13 건
11	창원시 의창구	주식회사 금성부동산	고동주	부동산업	49	경상남도 창원시 의창구 의창대로 72	경상남도 김해시 관동로 138	20	지방소득세 (법인세분)	2021-10-31	2021년지방소득세 (법인세분) 등 총 17 건
12	창원시 의창구	주식회사 탑라인	성승규	부동산업	59	경상남도 의창구 무동로226번길 6-25	경기도 가평군 상면 비룡로 2217	15	지방소득세 (법인세분)	2021-06-30	2021년지방소득세 (법인세분) 등 총 3 건
13	창원시 의창구	주식회사 디비개발	진정희	건설업	63	경상남도 함안군 칠북면 검단3길 63-1	경상남도 함안군 군북면 함마대로 755-1	16	재산세(토지)	2021-09-30	2021년 재산세(토지) 등 총 16 건
14	창원시 의창구	유한회사 진디앤씨	최현순	부동산업	56	전라북도 전주시 완산구 세내로 519	전라북도 익산시 목천로 335	10	지방소득세 (법인세분)	2021-06-30	2020년지방소득세 (법인세분) 등 총 59 건
15	창원시 성산구	주식회사 영수산업 개발	김영수	부동산업	51	부산광역시 연제구 중앙대로 1094	경상북도 포항시 북구 양학로126번길 16	133	취득세 (부동산)	2022-02-28	2020년 취득세(부동산) 등 총 20 건
16	창원시 성산구	㈜신진 비엔티	임성근	제조업	62	경상남도 김해시 장유로55번길 43-16	경상남도 함안군 군북면 월촌로 232	32	재산세(토지)	2017-08-31	2016년 재산세(토지) 등 총 16 건
17	창원시 성산구	주식회사 서진	안희창	부동산업	60	경상남도 창원시 성산구 중앙대로 61번길 4	울산광역시 동구 진성7길 29	14	재산세 (건축물)	2022-09-30	2020년 재산세(건축물) 등 총 10 건
18	창원시 성산구	주식회사 대운홈즈	연미정	부동산업	40	창원시 성산구 상남로 71	부산광역시 금정구 부곡로 42번길 25	31	지방소득세 (법인세분)	2022-06-30	2021년지방소득세 (법인세분) 등 총 15 건
19	창원시 성산구	동원디앤아 이주식회사	이정숙	부동산업	65	경상남도 창원시 성산구 용지로 64	경상남도 창원시 성산구 반송로82번길 22-28	13	지방소득세 (법인세분)	2021-12-31	2021년지방소득세 (법인세분) 등 총 6 건
20	창원시 마산 합포구	신사회건설	정영희	건설업	67	창원시 마산합포구 3.15대로 406	창원시 의창구 동읍 덕산길 131-14	92	구)취득세 (부동산)	2021-09-30	1992년 구)취득세(부동산) 등 총 18 건
21	창원시 마산 합포구	주식회사 파이오니아	박성은	서비스업	42	창원시 마산합포구 해안대로 367	경상남도 함안군 가야읍 성내북길 48-12	13	지방소득세 (법인세분)	2021-12-31	2020년지방소득세 (법인세분) 등 총 20 건
22	창원시 마산 합포구	㈜에이치엔 에이종합 건설	박철언	건설업	45	창원시 마산합포구 월영동16길 8	창원시 마산회원구 양덕서로 30	16	지방소득세 (법인세분)	2021-12-31	2021년지방소득세 (법인세분) 등 총 26 건
23	창원시 마산 합포구	마산엔호텔 홍업(주)	박정학	서비스업	71	창원시 마산합포구 해안대로 367	창원시 의창구 대산면 진산대로528번 길 49-2	16	재산세 (건축물)	2021-09-30	2020년 재산세(건축물) 등 총 14 건

# 경 남 공 보

제2642호

2023. 11. 16.(목)

번호	과세 관청	법인명	대표자	업종	연령	법인소재지	대표자주소	총채납액 (백만원)	대표세목	납 기	채납요지
24	창원시 마산 합포구	(주)창원자동 차운전전문 학원	김영숙	서비스업	63	창원시 마산합포구 가포신항남로 43	경상남도 창원시 마산합포구 완월남8길 16	74	재산세(토지)	2021-12-31	2020년 재산세(토지) 등 총 52 건
25	창원시 마산 합포구	주식회사 대호약품	김예정	도소매업	47	창원시 마산회원구구암 남14길 8	경상남도 창원시 성산구 원이대로 774	12	지방소득세 (법인세분)	2021-12-31	2021년지방소득세 (법인세분) 등 총 10 건
26	창원시 마산 합포구	주식회사 명신그라스	유재원	제조업	43	창원시 마산합포구 진북면 대티3길 70	창원시 마산합포구 남성로 43-2	86	취득세 (부동산)	2021-12-31	2021년 취득세(부동산) 등 총 4 건
27	창원시 마산 합포구	주식회사프 롬그라운드	최병권	도소매업	37	창원시 마산합포구 진북면 덕곡덕기길 81	창원시 성산구 중앙대로 48	24	취득세 (부동산)	2021-07-31	2021년 취득세(부동산) 등 총 6 건
28	창원시 마산 합포구	(주)우리산업	장창수	부동산업	63	경상남도 함안군 칠원읍 경남대로 1636	창원시 성산구 상남로240번길 12	14	재산세(토지)	2021-09-30	2021년 재산세(토지) 등 총 1 건
29	창원시 마산 회원구	주식회사 도시미래 종합건설	김용태	건설업	69	대구광역시 남구 대덕로 146	대구광역시 달성군 현풍읍 지동2길 37-2	16	재산세 (건축물)	2021-10-31	2021년 재산세(건축물) 등 총 22 건
30	창원시 마산 회원구	주식회사 아이에스 산업개발	강중언	부동산업	47	창원시 마산회원구 내서읍 광려천서로 81	경상남도 창원시 마산합포구 월영마을로 52	326	재산세 (건축물)	2021-09-30	2021년 재산세(건축물) 등 총 7 건
31	창원시 마산 회원구	(주)대유토건	김봉환	건설업	57	울산광역시 남구 울밀로 2919	울산광역시 남구 팔동로 12-2	14	재산세 (건축물)	2021-09-30	2021년 재산세(건축물) 등 총 46 건
32	창원시 진해구	진송건설 주식회사	이중훈	건설업	55	경상남도 창원시 진해구 용원서로31번길 17	서울특별시 영등포구 버드나루로 42	35	지방소득세 (법인세분)	2021-10-31	2019년지방소득세 (법인세분) 등 총 21 건
33	창원시 진해구	두류홀딩스	박상득	부동산업	45	대구광역시 중구 달구벌대로443길 44-3	경상북도 포항시 북구 양덕로50번길 33	270	재산세(토지)	2021-12-31	2021년 재산세(토지) 등 총 459 건
34	창원시 진해구	주식회사 삼우기업	김경욱	건설업	45	부산광역시 사하구 장평로 66	부산광역시 강서구 상덕로 56-1	11	지방소득세 (법인세분)	2021-12-31	2019년지방소득세 (법인세분) 등 총 20 건
35	창원시 진해구	준영건설	최정이	건설업	69	경상남도 창원시 진해구 중원로32번길 6	경상남도 김해시 월산로 26	12	구)재산세 (토지)	2021-09-30	2010년 구)재산세(토지) 등 총 64 건
36	창원시 진해구	우경산업 주식회사		부동산업		경상남도 창원시 진해구 중원로 84		129	지방소득세 (법인세분)	2021-10-31	2021년지방소득세 (법인세분) 등 총 2 건
37	창원시 진해구	주식회사 강산개발	홍선혜	부동산업	46	대구광역시 북구 구암로32길 22	경상남도 창원시 진해구 용원남로 7번길 5	20	재산세(토지)	2021-09-30	2021년 재산세(토지) 등 총 94 건
38	창원시 진해구	주식회사 다이즈정공 메탈	김도경	제조업	42	경상남도 창원시 진해구 남의로63번길 51	경상북도 상주시 냉림2길 108-4	14	지방소득세 (법인세분)	2021-06-30	2021년지방소득세 (법인세분) 등 총 9 건

# 경 남 공 보

제2642호

2023. 11. 16.(목)

번호	과세 관청	법인명	대표자	업종	연령	법인소재지	대표자주소	총채납액 (백만원)	대표세목	납 기	채납요지
39	진주시	주식회사타 임컬처스(Ti mecultures)	정지면	부동산업	54	경상남도 진주시 명석면 진주대로 1982	경상남도 고성군 영화로 687	23	취득세 (부동산)	2021-05-31	2021년 취득세(부동산) 등 총 2 건
40	진주시	주식회사다 산디앤에이	문형근	건설, 건축업	69	경기도 안산시 단원구 광덕대로 154	광주광역시 북구 서양로 155	29	재산세(토지)	2021-12-31	2021년 재산세(토지) 등 총 16 건
41	진주시	주식회사 태희토건	권오득	건설, 건축업	58	경상남도 진주시 동부로169번길 12	경상남도 산청군 지리산대로 4739	63	지방소득세 (특별징수)	2021-12-31	2021년지방소득세 (특별징수분) 등 총 16 건
42	진주시	주식회사 금산정토	김춘남	부동산업	57	대구광역시 수성구 달구벌대로 2338	대구광역시 수성구 들안로 300	30	지방소득세 (법인세분)	2021-12-31	2021년지방소득세 (법인세분) 등 총 29 건
43	진주시	삼우토건 주식회사	남성민	건설, 건축업	61	전라남도 무안군 삼향읍 남약4로34번길 6	경상남도 진주시 향교로 3	21	취득세 (부동산)	2021-10-31	2019년 취득세(부동산) 등 총 37 건
44	진주시	하성강구조 건설 주식회사	정원근	건설, 건축업	50	경상남도 진주시 진양호로313번길 9	경상남도 진주시 향교로 115번길 10	17	지방소득세 (특별징수)	2021-10-31	2021년지방소득세 (특별징수분) 등 총 7 건
45	진주시	주식회사 예진	주영태	도소매업	60	경상남도 진주시 신안동 15-43	경상남도 진주시 공단로 30	14	지방소득세 (법인세분)	2021-06-30	2021년지방소득세 (법인세분) 등 총 7 건
46	진주시	주식회사 신성	강창식	도소매업	66	경상남도 진주시 문산읍 월아산로 1162	경상남도 진주시 문산읍 월아산로 1094	186	지방소득세 (특별징수)	2021-12-31	2021년지방소득세 (특별징수분) 등 총 11 건
47	진주시	(주)비즈윈	이상철	부동산업	56	경상남도 진주시 충의로 20-18	경상남도 진주시 초장로14번길 29	38	재산세 (토지) 등 )	2021-10-31	2021년 재산세(토지) 등 총 19 건
48	진주시	주식회사 태양디앤씨	최용범	건설, 건축업	64	경상남도 진주시 돛골로 7	경상남도 고성군 대가면 갈천4길 79	12	지방소득세 (법인세분)	2021-12-31	2020년지방소득세 (법인세분) 등 총 31 건
49	진주시	주식회사리 우메디움	이병송	의료업	57	경상남도 진주시 진주대로 1110	경상남도 진주시 평거로39번길 9	26	재산세(토지)	2021-07-31	2021년 재산세(건축물) 등 총 1 건
50	진주시	진주산업개 발주식회사	박지영	건설, 건축업	60	경상남도 진주시 큰들로 199	경상남도 진주시 상봉대룡길5번 길 12-18	18	지방소득세 (법인세분)	2021-10-31	2020년지방소득세 (법인세분) 등 총 10 건
51	진주시	가야산업	황문성	제조업	56	경상남도 진주시 예나로 130	부산광역시 부산진구 동평로 195-9	18	지방소득세 (법인세분)	2021-03-31	2021년지방소득세 (법인세분) 등 총 3 건
52	진주시	(유)이노타워	이현화	부동산업	52	경상남도 진주시 예나로77번길 6-11	경상남도 거창군 거창읍 미륵길 43-18	18	재산세(토지)	2021-10-31	2021년 재산세(토지) 등 총 3 건
53	진주시	유한회사 주은	남상욱	부동산업	44	경상남도 진주시 대신로 294	경상남도 진주시 진양호로614번 길 16	365	취득세 (부동산)	2021-12-31	2021년 취득세(부동산) 등 총 5 건

# 경 남 공 보

제2642호

2023. 11. 16.(목)

번호	과세 관청	법인명	대표자	업종	연령	법인소재지	대표자주소	총채납액 (백만원)	대표세목	납 기	채납요지
54	진주시	유한회사 이승주택	이현화	건설, 건축업	52	경상남도 거창군 거창읍 공수들1길 29	경상남도 거창군 거창읍 미륵길 43-18	45	재산세(토지)	2021-09-30	2021년 재산세(토지) 등 총 8 건
55	진주시	(주)모당산업 개발	서정일	건설, 건축업	66	경상남도 창원시 성산구 중앙대로 56	경상남도 창원시 마산합포구 문화동15길 25	15	취득세 (부동산)	2021-07-31	2019년 취득세(부동산) 등 총 49 건
56	진주시	제이원 부동산법인 주식회사	오광선	부동산업	56	전라북도 전주시 완산구 세내로 505	전라북도 완주군 고산면 대아저수로 360	13	재산세(주택)	2021-10-31	2019년 재산세(주택) 등 총 111 건
57	진주시	충신교회	강기태	기타	74	경기도 시흥시 군자로466번길 67		14	재산세(토지)	2021-09-30	2021년 재산세(토지) 등 총 6 건
58	통영시	(주)장대익 투스	최만성	서비스업	46	부산광역시 사하구 감천항로 12	서울특별시 서대문구 수색로 100	77	재산세 (건축물)	2021-10-31	2021년 재산세(건축물) 등 총 67 건
59	통영시	동성건설(주)	장숙금	건설, 건축업	59	경상남도 통영시 광도면 향교옆길 123-1	경상남도 통영시 광도면 향교옆길 123-1	14	지방소득세 (법인세분)	2021-12-31	2021년지방소득(법인세분) 등 총 4 건
60	통영시	주식회사오 리온개발	차영희	부동산업	55	경상남도 통영시 정동4길 15	경상남도 통영시 도남로 190	14	지방소득세 (법인세분)	2021-10-31	2021년지방소득(법인세분) 등 총 5 건
61	통영시	주식회사 미래산업 개발	우정화	서비스업	41	경상남도 통영시 광도면 공단로 796	경상남도 통영시 광도면 안정1길 53	17	지방소득세 (법인세분)	2021-8-31	2021년지방소득(법인세분) 등 총 1 건
62	사천시	영원개발(주)	변주석	부동산매 매,임대업	56	경상남도 창원시 성산구 마디미로16번길 11	경상남도 창원시 성산구 외리로 34번길 13	31	재산세 (건축물)	2021-07-31	2021년 재산세(건축물) 등 총 16 건
63	사천시	주식회사명 품산업개발	이양숙	부동산매 매,임대업	63	경상남도 고성군 고성읍 동외로 212	경상남도 창원시 마산회원구 내서읍 술숙로20-2	44	등록면허세 (등록)	2021-02-28	2021년 등록면허세(등록) 등 총 2 건
64	사천시	(주)신방	김연우	건설기계 도급 및 대여업	55	경상남도 사천시 통창동길 8-18	경상남도 진주시 새평거로 30	22	지방소득세 (법인소득)	2021-06-30	2021년지방소득(법인세분) 등 총 2 건
65	사천시	주식회사 아성	강혜원	주택사업, 건축,토목 공사업	47	경상남도 사천시 사천읍 구암두문로 154-32	경상남도 진주시 초장로 14번길 29	16	재산세 (건축물)	2021-07-31	2021년 재산세(건축물) 등 총 14 건
66	사천시	농업회사 법인(주) 엔바이오	김영생	농산물 유통, 가공,판매	74	경상남도 사천시 곤양면 고동포로 215	경상남도 사천시 곤양면 고동포로 215	15	취득세 (부동산)	2021-01-31	2021년 취득세(부동산) 등 총 14 건
67	사천시	주식회사 태광	이진홍	관광 숙박업	53	경상남도 사천시 목섬길 31	경상남도 사천시 죽계길 37-14	19	재산세 (건축물)	2021-07-31	2021년 재산세(건축물) 등 총 4 건
68	김해시	주식회사 근명기업	정우영	건설, 건축업	60	경상남도 김해시 한림면 가산로 113	경상남도 김해시 진례면 송현로 48-6	15	지방소득세 (법인세분)	2021-09-30	2021년지방소득(법인세분) 등 총 18 건

# 경 남 공 보

제2642호

2023. 11. 16.(목)

번호	과세 관청	법인명	대표자	업종	연령	법인소재지	대표자주소	총채납액 (백만원)	대표세목	납 기	채납요지
69	김해시	주식회사 나인스타 디앤씨	권수환	건설, 건축업	49	서울특별시 마포구 독막로 331	부산광역시 수영구 광서로 10번길 46	18	재산세(토지)	2021-09-30	2021년 재산세(토지) 등 총 11 건
70	김해시	주식회사오 즈어컴퍼니	오석범	부동산업	41	대구광역시 중구 명륜로23길 97	대구광역시 동구 동부로22길 48	13	재산세 (건축물)	2020-07-31	2020년 재산세(건축물) 등 총 23 건
71	김해시	주식회사 대화기술	서태원	도소매업	64	경상남도 김해시 생림면 생림대로 609번길 46	경상남도 창원시 진해구 진해대로 975번길 26	12	재산세(토지)	2021-09-30	2021년 재산세(토지) 등 총 8 건
72	김해시	주식회사몬 스터캘리 포니아	송은영	도소매업	44	경상남도 김해시 생림면 나전로 60	부산광역시 동래구 연안로 71	12	취득세(차량)	2021-11-30	2021년 취득세(차량) 등 총 35 건
73	김해시	주식회사 명성네트로	강달진	제조업	68	경상남도 김해시 한림면 김해대로 1415-17	부산광역시 강서구 제도로 745	22	지방소득세 (법인세분)	2021-06-30	2021년지방소득세 (법인세분) 등 총 4 건
74	김해시	치선종합건 설주식회사	김진환	건설, 건축업	56	경상남도 양산시 물금읍 범어로 62	부산광역시 수영구 수영로521번길 13-11	22	재산세(토지)	2021-09-30	2021년 재산세(토지) 등 총 15 건
75	김해시	농업회사법 인주식회사 최소한	김성래	도소매업	63	부산광역시 부산진구 연수로 56-1	부산광역시 연제구 반송로 24	30	취득세 (부동산)	2021-08-31	2021년 취득세(부동산) 등 총 6 건
76	김해시	주식회사 윤슬디앤지	김소연	부동산업	43	경상남도 김해시 번화1로56번길 19-1	부산광역시 남구 분포로 113	12	재산세(토지)	2020-09-30	2020년 재산세(토지) 등 총 13 건
77	김해시	주식회사영 산산업기계	예봉희	제조업	64	경상남도 김해시 진례면 고모로 617	경상남도 김해시 진례면 고모로 615	22	재산세 (건축물)	2021-07-31	2021년 재산세(건축물) 등 총 57 건
78	김해시	주식회사 삼호테크	이양호	제조업	55	경상남도 창원시 성산구 성산패총로38번 길 3	경상남도 김해시 진영읍 김해대로 256	33	재산세(토지)	2021-09-30	2021년 재산세(토지) 등 총 4 건
79	김해시	주식회사 경성산업 개발	최태훈	부동산업	43	경상남도 창원시 의창구 중동중앙로 47	경상남도 창원시 성산구 창이대로 639번길 20-9	33	재산세 (건축물)	2021-07-31	2021년 재산세(건축물) 등 총 4 건
80	김해시	주식회사 로봇플러스	홍상근	제조업	56	경상남도 김해시 진례면 테크노밸리1로 93번길36-12	경상남도 김해시 반룡산로 24-3	35	재산세 (건축물)	2021-07-31	2021년 재산세(건축물) 등 총 19 건
81	김해시	익스트림 제이제이 주식회사	백명준	제조업	52	경상남도 김해시 상동면 동북로473번길 8	부산광역시 북구 덕천로 276번길 60	15	재산세(토지)	2021-09-30	2021년 재산세(토지) 등 총 2 건
82	김해시	대명종합 건설(주)	손치원	건설, 건축업	46	경상남도 김해시 김해대로 2341	경상남도 김해시 주촌면 골든루트로 81-17	27	재산세 (건축물)	2021-07-31	2021년 재산세(건축물) 등 총 3 건

# 경 남 공 보

제2642호

2023. 11. 16.(목)

번호	과세 관청	법인명	대표자	업종	연령	법인소재지	대표자주소	총채납액 (백만원)	대표세목	납 기	채납요지
83	김해시	주식회사 러은	김규섭	부동산업	57	경상남도 김해시 가락로 53	경상남도 김해시 가락로 53	96	재산세(토지)	2021-09-30	2021년 재산세(토지) 등 총 186 건
84	김해시	주식회사 삼락	박상수	도소매업	49	경상남도 김해시 한림면 안곡로 518	경상북도 구미시 구미중앙로27 길 24	12	취득세 (부동산)	2021-11-30	2021년 취득세(부동산) 등 총 1 건
85	김해시	건우티머 주식회사	윤정만	제조업	54	경상남도 김해시 진영읍 김해대로 36	경상남도 창원시 의창구 팔용로426번길 23	15	재산세(토지)	2021-09-30	2021년 재산세(토지) 등 총 36 건
86	김해시	주식회사 이호개발	서현희	건설, 건축업	41	경상남도 김해시 활천로255번길 32-20	부산광역시 해운대구 해운대로 723	27	취득세 (부동산)	2021-03-31	2021년 취득세(부동산) 등 총 15 건
87	김해시	주식회사 정인	김명수	제조업	58	경상남도 김해시 생림면 생림대로928번길 16	경상남도 김해시 분성로 14	69	취득세 (부동산)	2020-06-30	2020년 취득세(부동산) 등 총 4 건
88	김해시	㈜삼영 이앤지	황해용	제조업	60	경상남도 김해시 한림면 명동로123번길 42-20	부산광역시 사하구 윤곡단로17 번길 103	12	지방소득세 (법인세분)	2020-06-30	2020년지방소득세 (법인세분) 등 총 36 건
89	김해시	주식회사문 성에스케이	김순현	제조업	63	경상남도 김해시 안곡로 143	부산광역시 부산진구 개금본동로 42	21	지방소득세 (법인세분)	2021-06-30	2021년지방소득세 (법인세분) 등 총 8 건
90	김해시	의료법인백 천의료재단	정정영	의료업	63	경상남도 김해시 내외중앙로 73	부산광역시 해운대구 반여로 163-5	14	재산세(토지)	2021-09-30	2021년 재산세(토지) 등 총 22 건
91	김해시	의료법인오 남의료재단	손문석	의료업	63	경상남도 김해시 가야로 210	부산광역시 해운대구 센텀1로 9	81	취득세 (부동산)	2021-06-30	2021년 취득세(부동산) 등 총 54 건
92	김해시	주식회사네 오바이오텍	고경원	제조업	66	경상남도 김해시 내외중앙로 50	경상남도 김해시 분성로 155	17	지방소득세 (법인세분)	2021-04-30	2021년지방소득세 (법인세분) 등 총 16 건
93	밀양시	농업회사 법인라바스 코리아 주식회사	장윤진	기타	63	경상남도 김해시 진례면 진례로147번길 89-2	경상남도 창원시 마산회원구 구암남14길 18	41	취득세 (부동산)	2021-12-31	2021년 취득세(부동산) 등 총 3 건
94	밀양시	(주)세원	박승용	제조업	43	경상남도 밀양시 삼랑진읍 미율로 174	경상남도 김해시 진영읍 진산대로 89	27	취득세 (부동산)	2021-09-30	2018년 취득세(부동산) 등 총 30 건
95	밀양시	모래들개발	박희설	부동산업	51	경상남도 밀양시 초동면 두암길 131-8	경상남도 밀양시 초동면 두암길 125-7	35	취득세 (부동산)	2021-10-31	2021년 취득세(부동산) 등 총 9 건
96	밀양시	창조종합건 설주식회사	양덕목	건설, 건축업	69	경상남도 밀양시 밀양대로 1748	경기도 시흥시 마유로418번길 24	60	지방소득세 (법인세분)	2021-12-31	2021년지방소득세 (법인세분) 등 총 2 건
97	밀양시	농업회사 법인경각산 혹염소농장 주식회사	이경숙	도소매업	52	경상남도 밀양시 산내면 임고정2길 55	경상남도 밀양시 산내면 임고정2길 56	14	취득세 (부동산)	2021-09-30	2021년 취득세(부동산) 등 총 5 건

# 경 남 공 보

제2642호

2023. 11. 16.(목)

번호	과세 관청	법인명	대표자	업종	연령	법인소재지	대표자주소	총채납액 (백만원)	대표세목	납 기	채납요지
98	거제시	주식회사 가온에 이앤디	배정화	건설업	56	경상남도 거제시 거제중앙로 1768	경상남도 창원시 의창구 팔용로 446	34	재산세(토지)	2021-09-30	2021년 재산세(토지) 등 총 3 건
99	거제시	주식회사이 에스이엔지	고병국	건설업	53	부산광역시 북구 시랑로138번가길 14	경상남도 거제시 거제대로 3746	16	재산세 (건축물)	2021-09-30	2021년 재산세(토지) 등 총 29 건
100	거제시	농업회사 법인주식 회사임야	박재희	기타 (농법)	54	부산광역시 연제구 과정로 165-1	부산광역시 해운대구 해운대해변로2 09번길 12	25	취득세 (부동산)	2021-09-30	2021년 취득세(부동산) 등 총 6 건
101	거제시	농업회사 법인주식회 사애그테크	김성동	기타 (농법)	57	부산광역시 부산진구 연수로 56-1	부산광역시 연제구 연수로11번길 100-9	46	취득세 (부동산)	2021-12-31	2021년 취득세(부동산) 등 총 4 건
102	거제시	가배리772 농업회사법 인주식회사	김성동	기타 (농법)	57	부산광역시 강서구 신흥산단3로 66	부산광역시 연제구 연수로11번길 100-9	77	취득세 (부동산)	2021-10-31	2021년 취득세(부동산) 등 총 6 건
103	거제시	주식회사 장한	장이근	제조업	69	경상남도 거제시 연초면 연하해안로 733	제주특별자치 도 제주시 한경면 청수동4길 48-23	268	재산세(토지)	2021-12-31	2018년 재산세(토지) 등 총 84 건
104	거제시	광성공업 주식회사	송영태	제조업	63	경상남도 거제시 연초면 연하해안로 725-1	경상남도 거제시 장평1로 129	29	재산세(토지)	2021-12-31	2021년 재산세(토지) 등 총 14 건
105	거제시	주식회사 동주기업	임동주	제조업	63	경상남도 거제시 장평3로7길 30-5	경상남도 거제시 일운면 와현로 109-2	15	지방소득세 (특별징수분)	2021-12-31	2019년지방소득세 (특별징수분) 등 총 25 건
106	거제시	주식회사 상업	조민도	부동산	61	경상남도 거제시 연초면 소오비길 6	경상남도 거제시 연초면 소오비길 6	23	재산세 (건축물)	2021-10-31	2021년 재산세(건축물) 등 총 29 건
107	거제시	엠티시인터 내셔널 주식회사	정다울	제조업	43	경상남도 거제시 연초면 거제북로 371	경상남도 거제시 수양로 110	78	주민세 (종업원분)	2021-12-31	2021년 주민세(종업원분) 등 총 47 건
108	거제시	주식회사 복원산업 개발	안효훈	건설업	50	경상남도 거제시 동문1길 6	경상남도 거제시 문동4길 81-39	45	지방소득세 (법인세분)	2020-09-30	2020년지방소득세 (법인세분) 등 총 1 건
109	거제시	거제관광 개발 (주)	강대오	서비스	52	경상남도 거제시 고현로10길 8	경상남도 거제시 문동1길 42	129	지방소득세 (법인세분)	2020-06-30	2020년지방소득세 (법인세분) 등 총 5 건
110	거제시	서진중공업 주식회사	정의석	제조업	65	경상남도 거제시 하정면 천마산길 111	울산광역시 중구 반구정8길 6	45	재산세(토지)	2021-09-30	2019년 재산세(토지) 등 총 59 건
111	거제시	주식회사 새온테크	장선봉	제조업	65	경상남도 거제시 사등면 지석로 248	울산광역시 동구 안산로 50	17	재산세(토지)	2021-12-31	2021년 재산세(토지) 등 총 15 건
112	거제시	주식회사 세종테크	염호섭	제조업	51	경상남도 거제시 능포로 195	경상남도 거제시 거제중앙로9길 32	31	지방소득세 (법인세분)	2021-10-31	2021년지방소득세 (법인세분) 등 총 19 건

# 경 남 공 보

제2642호

2023. 11. 16.(목)

번호	과세 관청	법인명	대표자	업종	연령	법인소재지	대표자주소	총채납액 (백만원)	대표세목	납 기	채납요지
113	거제시	주식회사 지테크도장	이원중	제조업	44	경상남도 거제시 거제중앙로15길 42	경상남도 양산시 물금읍 서남1길 47-1	12	지방소득세 (법인세분)	2019-11-30	2019년지방소득세 (법인세분) 등 총 3 건
114	거제시	정형기업 주식회사	송영태	제조업	63	경상남도 거제시 연초면 연하해안로 725-1	경상남도 거제시 장평1로 129	18	주민세 (종업원분)	2021-10-31	2021년 주민세(종업원분) 등 총 19 건
115	거제시	주식회사 엠앤에스	심광영	제조업	42	경상남도 거제시 용소1길 105	경상남도 거제시 거제대로 3801	40	지방소득세 (법인세분)	2021-11-30	2020년지방소득세 (법인세분) 등 총 29 건
116	거제시	주식회사 제이아이티	이호진	제조업	52	경상남도 거제시 연초면 거제대로 3916	서울특별시 송파구 삼학사로4길 9-1	23	지방소득세 (법인세분)	2021-09-30	2021년지방소득세 (법인세분) 등 총 3 건
117	거제시	주식회사 엠오지엔지 니어링	배만기	제조업	39	경상남도 거제시 연초면 송정5길 110	경상남도 거제시 아주2로4길 10	12	재산세 (건축물)	2021-12-31	2021년 재산세(건축물) 등 총 7 건
118	거제시	(주)은성산업	최은성	제조업	48	경상남도 거제시 거제면 읍내로 361-3	전라남도 목포시 청호로219번길 51	19	지방소득세 (법인세분)	2021-08-31	2021년지방소득세 (법인세분) 등 총 3 건
119	거제시	주식회사 명장테크	배철국	제조업	40	경상남도 거제시 아주1로 105-10	경상남도 거제시 충곡로2길 25	20	지방소득세 (법인세분)	2020-05-31	2020년지방소득세 (법인세분) 등 총 1 건
120	거제시	어업회사법 인대현수산 주식회사	김현규	제조업	64	경상남도 거제시 사등면 덕호해안길 87	경상남도 거제시 둔덕면 팔마로 192	79	취득세 (부동산)	2021-01-31	2020년 취득세(부동산) 등 총 18 건
121	거제시	주식회사 다원산업	서형석	서비스	52	경상남도 거제시 장평3로3길 7	경기도 화성시 팔탄면 무하로 221	11	지방소득세 (특별징수분)	2020-05-31	2020년지방소득세 (특별징수분) 등 총 12 건
122	거제시	주식회사 성우비비엠	방준용	서비스	46	경상남도 거제시 아주1로 105-5	경기도 남양주시 천마산로 65	19	지방소득세 (법인세분)	2021-08-31	2021년지방소득세 (법인세분) 등 총 1 건
123	거제시	태인산업	이인	제조업	34	경상남도 거제시 장평1로9길 28	경상남도 거제시 장평로10길 21	27	지방소득세 (법인세분)	2021-06-30	2021년지방소득세 (법인세분) 등 총 2 건
124	거제시	에스코	박범수	서비스	56	경상남도 거제시 거제대로 3786	부산광역시 해운대구 해운대해변로2 98번길 24	23	지방소득세 (법인세분)	2021-12-31	2020년지방소득세 (법인세분) 등 총 37 건
125	거제시	주식회사 서호기업	노상학	서비스	56	경상남도 거제시 옥포로5길 8	경상남도 거제시 아주1로 8	14	지방소득세 (법인세분)	2021-08-31	2021년지방소득세 (법인세분) 등 총 1 건
126	양산시	주식회사 태흥산업사	김영광	제조업	64	경상남도 양산시 산막공단북5길 19	부산광역시 해운대구 반여로 67	27	지방소득세 (법인소득)	2021-05-31	2021년지방소득세 (법인세분) 등 총 17 건
127	양산시	주식회사 다이테크	이미화	제조업	59	경상남도 양산시 상북면 내석리 617-1	부산광역시 금정구 금강로 502	42	재산세(토지)	2021-09-30	2021년 재산세(토지) 등 총 47 건

# 경 남 공 보

제2642호

2023. 11. 16.(목)

번호	과세 관청	법인명	대표자	업종	연령	법인소재지	대표자주소	총채납액 (백만원)	대표세목	납 기	채납요지
128	양산시	성산레미콘	이경후	제조업	57	부산광역시 해운대구 해운대해변로 203	울산광역시 남구 신남로 79	14	재산세(토지)	2020-09-30	2020년 재산세(토지) 등 총 13 건
129	양산시	주식회사 호성기계	이여진	도소매업	54	부산광역시 강서구 녹산산업중로 31-19	부산광역시 사상구 대동로 98	14	지방소득세 (법인소득)	2021-06-30	2021년지방소득세 (법인세분) 등 총 7 건
130	양산시	(주)범강 피앤씨	정권찬	제조업	41	경상남도 양산시 상북면 충렬로 509	경상남도 김해시 호계로 422번길 34-5	31	지방소득세 (법인소득)	2021-12-31	2019년지방소득세 (법인세분) 등 총 9 건
131	양산시	주식회사 우진건설	박재민	건설, 건축업	48	경상남도 양산시 물금읍 청운로 346	부산광역시 부산진구 범천로 22	31	지방소득세 (특별징수)	2020-09-30	2020년지방소득세 (특별징수분) 등 총 4 건
132	양산시	주식회사 의성하우징	임항섭	부동산업	57	경상남도 양산시 평산6길 22	경기도 의정부시 용민로 263	18	재산세(토지)	2021-09-30	2021년 재산세(토지) 등 총 72 건
133	양산시	에원시스템 솔루션	최효니	도소매업	41	경상남도 양산시 동면 금오5길 76-17	경상남도 양산시 물금읍 새실로 116	16	지방소득세 (법인소득)	2021-06-30	2021년지방소득세 (법인세분) 등 총 5 건
134	의령군	주식회사 부전산업	정영한	제조업	55	경상남도 의령군 부림면 의합대로 2002-24	경상남도 창녕군 장척호수길 56 -8	20	취득세 (부동산)	2021-12-31	2020년 취득세(부동산) 등 총 11건
135	의령군	한성 주식회사	박병섭	제조업	54	경상남도 의령군 정곡면 의합대로 984-18	경상남도 김해시 안양로156번길 22	15	지방소득세 (법인세분)	2021-09-30	2020년지방소득세 (법인세분) 등 총13건
136	의령군	(주)이케어	정영한	제조업	55	경상남도 의령군 부림면 막곡리 24-3	경상남도 창녕군 장척호수길 56 -8	22	취득세 (부동산)	2021-12-31	2021년 취득세(부동산) 등 총 8건
137	함안군	주식회사엘 앤씨하우징	박경애	부동산업	70	경상남도 고성군 회화면 관인로 20	경상남도 창원시 마산회원구 회원동5길 16	22	취득세 (부동산)	2021-12-31	2021년 취득세(부동산) 등 총 4 건
138	함안군	미래테크윈	이미실	제조업	48	부산광역시 북구 산성로12번길 65	경상남도 김해시 번화1로84번길 9	25	취득세 (부동산)	2021-09-30	2021년 취득세(부동산) 등 총 12 건
139	함안군	리더스텍	김재용	제조업	58	경상남도 함안군 칠북면 가연3길 23-2	경상남도 양산시 평산8길 24	13	지방소득세 (법인세분)	2021-09-30	2020년 재산세(건축물) 등 총 15 건
140	함안군	주식회사 케이엔팩	곽준섭	제조업	46	경상남도 함안군 대산면 이산로 100-160	경상남도 함안군 대산면 이산로 100-160	16	재산세(토지)	2021-12-31	2021년 재산세(건축물) 등 총 32 건
141	함안군	주식회사 제일철강	성현우	제조업	30	경상남도 함안군 범수면 어유길 190	경상남도 창원시 마산합포구 완월남6길 5-1	14	지방소득세 (법인세분)	2021-06-30	2020년지방소득세 (법인세분) 등 총 8 건

# 경 남 공 보

제2642호

2023. 11. 16.(목)

번호	과세 관청	법인명	대표자	업종	연령	법인소재지	대표자주소	총채납액 (백만원)	대표세목	납 기	채납요지
142	함안군	세중	남무상	제조업	54	경상남도 함안군 칠북면 삼철로 2017	경상남도 창원시 마산회원구 합포로 274	16	지방소득세 (법인세분)	2021-09-30	2021년지방소득세 (법인세분) 등 총 6 건
143	함안군	(주)선양	심성섭	제조업	44	경상남도 함안군 군북면 장백로 348-2	경상남도 창원시 의창구 북면 감계로 342	17	지방소득세 (법인세분)	2021-09-30	2021년지방소득세 (법인세분) 등 총 6 건
144	함안군	한국종합 건기	조성연	건설, 건축업	49	경상남도 함안군 군북면 함마대로 454	경상남도 함안군 군북면 함마대로 885	16	지방소득세 (법인세분)	2021-09-30	2021년지방소득세 (법인세분) 등 총 2 건
145	함안군	해동중공업	정찬윤	제조업	57	경상남도 함안군 가야읍 서봉로 251	경상남도 함안군 가야읍 본동길 63-9	22	재산세(토지)	2021-10-31	2021년 재산세(건축물) 등 총 9 건
146	창녕군	농업회사 법인선샘 주식회사	박홍철	제조업	47	경상남도 창녕군 도천면 논리덕곡길 297	부산광역시 금정구 오륜대로 28 -1	63	취득세 (부동산)	2021-09-30	2021년 취득세(부동산) 등 총 20 건
147	창녕군	주식회사 참신농업 회사법인	원선우	도소매업	67	경상남도 창녕군 영산면 신영산로 37-1	경상남도 창녕군 영산면 신영산로 37-1	23	취득세 (부동산)	2021-11-01	2021년 취득세(부동산) 등 총 5 건
148	창녕군	주식회사 구용산업	김민지	제조업	31	경상남도 창녕군 대지면 도양새우등길 19	부산광역시 해운대구 센텀동로 26	22	재산세 (건축물)	2021-11-01	2021년 재산세(건축물) 등 총 25 건
149	창녕군	주식회사 대운	김군조	건설업	54	경상남도 창녕군 남지읍 동포옛길 5	대곡광역시 달성군 논공읍 논공로 848-4	63	등록면허세 (등록)	2021-12-31	2021년 등록면허세(등록) 등 총 2 건
150	고성군	주식회사 사람과 하늘	여태범	서비스	51	경상남도 고성군 상리면 망림3길 32-12	경상남도 창원시 성산구 원이대로473번 길	14	재산세 (건축물)	2022-12-31	2019년 재산세(건축물) 등 총 16 건
151	고성군	주식회사 창대	임효정	제조업	41	경상남도 고성군 동해면 조선특구로 740	경상남도 통영시 광도면 죽림1로 41-42	16	지방소득세 (법인세분)	2021-11-30	2021년지방소득세 (법인세분)
152	고성군	세진 하이테크	황용규	제조업	71	경상남도 고성군 영오면 영산리 622-15	경상남도 함안군 칠원읍 갈타길 18-3	18	재산세 (건축물)	2022-01-31	2020년 재산세(건축물) 등 총 5건
153	고성군	주식회사 컨건축자재 유통센터	박운하	제조업	70	경상남도 고성군 고성읍 남해안대로 2339	인천광역시 남동구 구월말로58번 길 62	14	취득세 (부동산)	2022-06-30	2021년취득세(부동산) 등 총9 건
154	남해군	(유)덕성건설	김삼주	부동산업	72	경상남도 진주시 돛골로 88	경상남도 창원시 진해구 이동로40번길 8 -3	24	취득세 (부동산)	2021-05-31	2021년 취득세(부동산) 등 총 5 건
155	하동군	한국조경수 협회경남 조경수 유통영농 조합법인	이성기	도소매업	58	경상남도 하동군 옥종면 세종태실로 567-23	경상남도 하동군 구곡속도로 554	11	지방소득세 (법인세분)	2022.12.31	2020년지방소득세 (법인세분) 등 총15건

# 경 남 공 보

제2642호

2023. 11. 16.(목)

번호	과세 관청	법인명	대표자	업종	연령	법인소재지	대표자주소	총채납액 (백만원)	대표세목	납 기	채납요지
156	산청군	주식회사 세다엔지니어링	차승윤	서비스	49	제주특별자치도 서귀포시 일주동로 8656	부산광역시 해운대구 달맞이길 33 65번길 33	14	지방소득세 (법인소득)	2021-12-31	2011년지방소득세 (법인세분) 등 총 52 건
157	산청군	주식회사 평립	신상현	제조업	57	경상남도 산청군 금서면 친환경로2451번 길 33	경상남도 진주시 모덕로 16	66	재산세 (건축물)	2021-12-31	2020년 재산세(건축물) 등 총 32 건
158	함양군	호연토건 주식회사	박병국	건설업	64	함양군 함양읍 고운로 86	함양군 함양읍 영림서길 11-12	31	지방소득세 (특별징수분)	2021-10-31	2021년지방소득세 (특별징수분) 등 총 8건
159	함양군	세종 이앤씨㈜	정해영	제조업	57	경상남도 사천시 서포면 구고속도로 1247	경상남도 진주시 소호로 39	32	재산세 (건축물)	2021-07-31	2021년 재산세(건축물) 등 총 6건
160	함양군	선비원농업 회사법인	박순용	제조업	65	경상남도 함양군 유림면 목현옥매로 337	광주광역시 서구 동림2지구길 43-2	15	재산세 (건축물)	2021-07-31	2020년 재산세(건축물) 등 총 11건
161	함양군	유한회사 현대산업	김완수	제조업	63	전라북도 무주군 안성면 공단로 36	경상남도 함양군 안의면 황마로 89	40	지방소득세 (법인세분)	2021-06-30	2021년지방소득세 (법인세분) 등 총 3건
162	거창군	주식회사 경남도건	장천출	건설업	55	경상남도 거창군 거창읍 거합대로 3106	경상남도 거창군 거창읍 중앙로 180	16	지방소득세 (법인세분)	2020-06-30	2020년지방소득세 (법인세분) 등 총 9 건
163	거창군	주식회사 한국하우징 창호	박운하	도소매업	57	경상남도 거창군 거창읍 거합대로 3106	충청북도 진천군 덕산읍 신척산단5로 40-36	16	지방소득세 (법인세분)	2020-04-30	2020년지방소득세 (법인세분) 등 총 3 건
164	거창군	주식회사 오코	김종철	제조업	52	경상남도 거창군 남상면 승강기길 171	경상남도 거창군 남상면 홍덕길 110	48	재산세 (건축물)	2019-09-30	2019년 재산세(건축물) 등 총 29 건
165	거창군	주식회사 제이에이치 산업	한희성	건설업	43	경상남도 거창군 신원면 신차로 3048	경상남도 합천군 초계면 대평2길 46	21	지방소득세 (법인세분)	2021-12-31	2021년지방소득세 (법인세분) 등 총 5 건

● 경상남도 공고 제2023-2044호

**도로법 위반 과태료 정상부과 고지서 공시송달 공고**

「도로법」 제77조(차량의 운행제한) 위반자에 대하여 「질서위반행위규제법」 제17조에 따라 과태료 부과하고 납부고지서를 발송하였으나 폐문부재의 사유로 송달이 불가능한 발송분에 대하여 「지방세기본법」 제33조, 「행정절차법」 제14조에 따라 다음과 같이 공시송달 공고합니다.

2023년 11월 16일

**경 상 남 도 지 사**

- 건 명** : 도로법 위반 과태료 정상부과 고지서 공시송달 공고
- 근거법령** : 「도로법」 제77조 및 제117조, 「행정절차법」 제14조제4항, 「지방세기본법」 제33조제2항
- 공고방법** : 경상남도 공보 및 홈페이지 공고, 경상남도 도로관리사업소 공지사향 게시
- 공고기간** : 2023. 11. 16.(목) ~ 2023. 11. 30.(목)(15일간)
- 납부기한** : 2024. 2. 5.(월)까지  
※ 농협 289-01-007146, 예금주 : 경남도(세외수입)
- 정상부과 대상자**

연번	차량번호	위반일시	위반장소	위반내용	당사자	주 소	과태료 금액 (원)	미송달 사유
1	경북98사77*5 경북84아20*6	2023.6.12. 19:14분경	경상남도 창원군 부곡면 학포리, 지방도 1022호선 상	총중량 37.80톤 초과	김*창	경상북도 칠곡군 가산면 경북대로 15*5-*5, 2층	1,500,000	폐문 부재
2	경기90아52*7	2023.6.13. 10:42분경	경상남도 창원군 부곡면 수다리, 지방도 1008호선 상	축하중 2.90톤 초과	이*재	충청북도 청주시 흥덕구 강내면 황탄리길 2*6, 101동 2*2호	800,000	폐문 부재

# 경 남 공 보

제2642호

2023. 11. 16.(목)

- 7. 이의신청 기간 :** 당사자는 이의제기 시 이의신청서 서식(붙임 1)으로 **2024. 1. 29.(월)까지** 팩스 (055-254-4119) 및 등기우편으로 제출하여 주시고, 기한 내 이의가 없으시면 공고된 과태료를 납부하여 주시기 바랍니다.
- 공고기간이 종료되면 「행정절차법」 제15조(송달의 효력 발생)제3항의 규정에 따라 본 서류는 본인에게 도달된 것으로 간주됨을 알려 드립니다.
- 8. 과태료는 고지서, 인터넷 뱅킹, 금융결제원통합납부서비스([www.giro.or.kr](http://www.giro.or.kr)), 통합지방세정보시스템 ([www.wetax.go.kr](http://www.wetax.go.kr)) 또는 계좌이체의 방법으로 납부할 수 있으며, 기타 자세한 사항은 경상남도 도로관리사업소(관리과) (☎ 055-254-4124)로 문의하시기 바랍니다.**

## 〈 과태료 부과 처분 안내 〉

1. 「도로법」 제77조와 제117조에 따라 귀하에게 과태료를 부과하오니, 귀하께서는 과태료납부고지서에 기재된 과태료를 정해진 납부기한까지 해당 수납기관에 납부하시기 바랍니다.
  
2. 위와 같은 경상남도 도로관리사업소의 과태료 부과에 불복하는 경우에는 과태료 부과 처분을 고지(告知)받은 날부터 60일 이내에 해당 경상남도 도로관리사업소에 서면으로 이의를 제기할 수 있습니다(과태료 납부를 독촉하는 경우는 제외).
  
3. 위와 같은 경상남도 도로관리사업소의 과태료 처분에 대하여 제2호에 따른 기한 이내에 이의를 제기하지 아니하면서 과태료납입고지서에 기재된 과태료를 정해진 납부기한까지 납부하지 아니한 때에는 「질서위반행위규제법」 제24조에 따라 체납기간 최장 60개월까지 최대 75%의 가산금이 부과·징수됩니다.
  
4. 제2호에 따른 납부기한 이내에 이의를 제기하지 아니하면서 과태료(제3호에 따른 가산금 포함)을 납부하지 아니한 때에는 「국세 및 지방세징수법」 체납처분의 예에 따라 재산 압류 등의 방법으로 과태료를 강제 징수할 수 있음을 알려드립니다.
  
5. 제2호에 따른 납부기한 이내에 특별한 사유없이 과태료를 납부하지 아니하는 경우에는 「질서위반행위규제법」 제52조부터 제54조까지의 규정에 따라 (1) 체납 또는 결손 처분자료가 신용정보기관에 제공될 수 있고, (2) 과태료를 3회 이상 체납하고 있고, 체납발생일부터 각 1년이 경과하였으며, 체납금액 합계가 500만원 이상인 경우에는 관허사업의 제한을 받을 수 있으며, (3) 과태료를 3회 이상 체납하고 있고, 체납발생 일부터 각 1년이 경과하였으며, 체납금액의 합계가 1,000만원 이상인 경우에는 법원의 결정으로 감치(監置)에 처해질 수 있음을 알려드립니다.

과태료 부과 이의신청서

1. 진술인의 인적사항

가. 사 업 체 명 :

나. 성 명 :

다. 주민등록번호 :

라. 주 소 :

마. 전 화 번 호 :

2. 통지받은 위반행위

3. 위반행위에 대한 이의신청서 내용

위 진술 내용은 사실대로 작성한 것임을 확인합니다.

20    년    월    일

진 술 인 :                      (서명 또는 인)

경상남도 도로관리사업소장 귀하

● 경상남도 공고 제2023-2045호

**2023년 지방행정제재·부과금 고액채납자 명단공개 공고문**

- 「지방행정제재·부과금의 징수 등에 관한 법률」 제7조의3 및 같은법 시행령 제5조의5 규정에 따라 경상남도 지방세심의위원회 심의를 거쳐 2023년 1월 1일 현재 채납 발생일부터 1년이 지난 지방행정 제재·부과금(정리보류한 지방행정제재·부과금으로서 징수권 소멸시효가 완성되지 아니한 것을 포함 한다)이 1천만원 이상인 고액채납자의 명단을 붙임과 같이 공개합니다.
- 이 공고문은 2023.1.1. 기준 1년경과 1천만원 이상 지방행정제재·부과금(부담금, 이행강제금, 과징금 등) 채납에 대한 채납자의 성명(상호), 나이, 주소, 채납액의 종류, 채납요지 등이며, 상호 및 직업(업종)은 계속사업자의 경우 현재 상호 및 직업(업종), 폐업자의 경우 폐업 당시의 상호 및 직업(업종)입니다.
- 지방행정제재·부과금 채납과 관련하여 납부상당 또는 문의하실 사항이 있으신 분은 경상남도 세정과 또는 해당 시·군 세정과로 문의하여 주시기 바랍니다.

2023년 11월 15일

**경 상 남 도 지 사**

※ 고액채납자 명단의 일부 또는 전부를 사용하여 특정인의 명예를 훼손할 경우에는 형사상 명예훼손죄로 처벌을 받거나 민사상 손해배상의 책임을 질 수 있습니다.

**2023년 지방행정제재·부과금 고액채납자 명단공개**

□ 개인 공개

연번	과세 관청	성명	상호	직업 (업종)	연령	채납자 주소	채납액 (백만원)	대표세목	대표납기	채납요지
1	창원시	박소연	감천향어집	부동산업	31	경기도 연천군 전곡읍 선사로 415	12	건축법이 행강제금	2021. 06. 01	2021년 건축법이행강제금 등 1 건
2	창원시	백덕기	제일세차장 카셰비스		66	경남 창원시 마산회원구 북성로 366(회성동)	17	건축법이 행강제금	2021. 05. 20.	2021년 건축법이행강제금 등 3 건
3	통영시	김갑연			89	경상남도 통영시 산양읍 금평길 73-32	14	지적제조 사조정금	2021. 10. 14.	2021년 지적제조사조정금 등 1 건

# 경 남 공 보

제2642호

2023. 11. 16.(목)

연번	과세 관청	성명	상호	직업 (업종)	연령	채납자 주소	채납액 (백만원)	대표세목	대표납기	채납요지
4	통영시	김기식	감만종합 전자		67	부산광역시 남구 석포로32번길 16	10	지적재조사 조정금	2019. 10. 17.	2019년 지적재조사조정금 등 1 건
5	통영시	김맹환	에넥스충무 전시장	도. 소매	59	경상남도 통영시 중앙로 185	18	지적재조사 조정금	2021. 10. 14.	2021년 지적재조사조정금 등 1 건
6	통영시	김성현			46	경상남도 진주시 강변길 31	15	지적재조사 조정금	2021. 10. 14.	2021년 지적재조사조정금 등 1 건
7	통영시	김태용			46	경상남도 통영시 미수해안로 54-21	15	지적재조사 조정금	2021. 10. 14.	2021년 지적재조사조정금 등 1 건
8	통영시	김홍태	영성호		74	경상남도 통영시 산양읍 금평길 91	20	지적재조사 조정금	2021. 10. 14.	2021년 지적재조사조정금 등 1 건
9	통영시	배성환			70	경상남도 통영시 광도면 상노산길 30-70	38	지적재조사 조정금	2021. 10. 14.	2021년 지적재조사조정금 등 1 건
10	통영시	설현호			72	경상남도 통영시 산양읍 금평길 79	14	지적재조사 조정금	2021. 10. 14.	2021년 지적재조사조정금 등 1 건
11	통영시	이문옥	본한의원	보건업	53	경상남도 통영시 광도면 죽림1로 41-55	16	지적재조사 조정금	2021. 10. 14.	2021년 지적재조사조정금 등 1 건
12	통영시	최봉림	충무 개인택시		68	경상남도 창원시 의창구 의안로66번길 45	19	지적재조사 조정금	2021. 12. 10.	2021년 지적재조사조정금 등 1 건
13	통영시	최선식			50	부산광역시 강서구 명지국제3로 97	28	지적재조사 조정금	2021. 12. 10.	2021년 지적재조사조정금 등 1 건
14	통영시	함경조	진보용역		73	경상남도 창원시 마산합포구 가포해안길 71	22	지적재조사 조정금	2021. 12. 10.	2021년 지적재조사조정금 등 1 건
15	통영시	김성호	청송식당	음식 및 숙박업	49	경상남도 통영시 미수로 64-10	18	농지법 이행강제금	2021. 07. 31.	2021년 농지법이행강제금 등 2 건
16	통영시	김태숙	고품격커피 공장	음식	75	경상남도 통영시 한산면 비산길 22-41	11	농지법 이행강제금	2021. 07. 31.	2021년 농지법이행강제금 등 6 건
17	통영시	박정규	석적읍기관 단체협의회		55	경상북도 칠곡군 왜관읍 석전로 77	11	농지법 이행강제금	2021. 07. 31.	2021년 농지법이행강제금 등 3 건
18	통영시	임성우	림수영클럽	협회 및 단체, 수리 및 기	49	경기도 용인시 수지구 성북로 164번길 20	11	농지법 이행강제금	2020. 04. 30.	2020년 농지법이행강제금 등 3 건
19	통영시	한경희	노을에민박	숙박업	68	경상남도 통영시 산양읍 풍화일주로 472	11	농지법 이행강제금	2020. 04. 30.	2020년 농지법이행강제금 등 3 건
20	사천시	손병철		농업	62	경상남도 사천시 용강길 85-1 (용강동)	13	건축법이행 강제금	2020. 4. 18.	2020년 건축법이행강제금 등 총2건
21	사천시	최혜영	GH개발	건설업	48	경상남도 진주시 공단로 16	29	건축법이행 강제금	2021. 04. 27.	2020년 건축법이행강제금 등 총6건

# 경 남 공 보

제2642호

2023. 11. 16.(목)

연번	과세 관청	성명	상호	직업 (업종)	연령	채납자 주소	채납액 (백만원)	대표세목	대표납기	채납요지
22	사천시	김현주			60	서울특별시 용산구 새창로 70	12	지적재조사 조정금	2021. 9. 30.	2021년 지적재조사조정금 1건
23	사천시	정정자			86	경상남도 사천시 각산로 102-1(대방동)	11	지적재조사 조정금	2021. 9. 30.	2021년 지적재조사조정금 1건
24	사천시	안금순			70	경상남도 사천시 사천읍 사천대로 1891-2	12	건축법이행 강제금	2021. 11. 10.	2021년 건축법이행강제금 등 총3건
25	사천시	이창식	트윈스호,트 윈스1호	어업	54	경상남도 사천시 저도길 55(마도동)	11	건축법이행 강제금	2019. 9. 9.	2019년 건축법이행강제금 등 총2건
26	김해시	김진수	하나유료 주차장		72	부산광역시 남구 수영로 345	22	부동산실명 법위반 과징금	2021. 10. 29.	2021년 부동산실명법위반과징금 등 1 건
27	김해시	김병기	진영숯불통		64	경상남도 김해시 진영읍 사산길 74	16	지적재조사 조정금	2021. 1. 31.	2020년 지적재조사조정금 등 1 건
28	김해시	김분애			86	경상남도 김해시 진례면 진례로83번길 58	13	지적재조사 조정금	2021. 4. 6.	2021년 지적재조사조정금 등 1 건
29	김해시	김성대	해성종합건 축사사무소	서비스	50	경상남도 김해시 반룡로 11	58	지적재조사 조정금	2021. 1. 14.	2020년 지적재조사조정금 등 1 건
30	김해시	김영미	투투만화방	서비스	43	경상남도 김해시 울하3로7번길 7-8	11	불법건축물 이행강제금	2021. 3. 26.	2021년 불법건축물 이행강제금 등 1 건
31	김해시	김월순			79	경상남도 김해시 진례면 진례로311번길 95-13	14	지적재조사 조정금	2021. 1. 31.	2020년 지적재조사조정금 등 1 건
32	김해시	박동식			80	경상남도 김해시 진례면 진례로311번길 131-7	44	지적재조사 조정금	2021. 1. 31.	2020년 지적재조사조정금 등 1 건
33	김해시	박성규			58	경상남도 김해시 한림면 한림로898번길 6	41	지적재조사 조정금	2019-01-31	2018년 지적재조사조정금 등 1 건
34	김해시	박일연	신한건설	건설업	77	경상남도 김해시 진례면 진례로311번길 95-33	20	지적재조사 조정금	2021. 1. 31.	2020년 지적재조사조정금 등 1 건
35	김해시	서영숙	팔달건설 기계	건설업	65	전라남도 신안군 암태면 포도길 9-12	23	지적재조사 조정금	2021. 4. 6.	2021년 지적재조사조정금 등 1 건
36	김해시	심경연		부동산업	54	충청남도 천안시 서북구 봉서산셋길 64	49	부동산실명 법위반 과징금	2021. 12. 31.	2021년 부동산실명법 위반과징금 등 1 건
37	김해시	안계환	신호건업	건설업	60	경상남도 김해시 진례면 진례로311번길 168	29	지적재조사 조정금	2021. 7. 31.	2020년 지적재조사조정금 등 4 건

# 경 남 공 보

제2642호

2023. 11. 16.(목)

연번	과세 관청	성명	상호	직업 (업종)	연령	채납자 주소	채납액 (백만원)	대표세목	대표납기	채납요지
38	김해시	안재필			83	경상남도 김해시 진례면 진례로311번길 99	13	지적재조사 조정금	2021. 1. 31.	2020년 지적재조사조정금 등 1 건
39	김해시	유숙여	버지니아 여관		77	경상남도 김해시 호계로517번길 24-12	19	불법건축물 이행강제금	2021. 10. 24.	2021년 불법건축물 이행강제금 등 2 건
40	김해시	한동근	대성	도매	59	경상남도 고성군 고성읍 우산2길 80	293	부동산실명 법위반 과징금	2021. 9. 30.	2021년 부동산실명법 위반과징금 등 1 건
41	김해시	허쌍임			73	경상남도 김해시 진영읍 사산길 70-8	15	지적재조사 조정금	2021. 1. 31.	2020년 지적재조사조정금 등 1 건
42	밀양시	이상협			64	대구시 달서구 상화로8길 23	20	지적재조사 조정금	2021. 3. 22	2020년 지적재조사조정금 등 1 건
43	밀양시	박춘경	진성농약	소매	43	경상남도 밀양시 밀주길 10	22	지적재조사 조정금	2021. 4. 15	2020년 지적재조사조정금 등 1 건
44	밀양시	김효자			68	경상남도 밀양시 밀주길 10	23	지적재조사 조정금	2021. 4. 15	2020년 지적재조사조정금 등 1 건
45	밀양시	정순구	김해퇴비		58	경상남도 밀양시 초동면 온천로 1475-17	43	건축법이행 강제금	2021. 2. 26	2021년 건축법이행강제금 등 1 건
46	거제시	황정애	대동기계	부동산	75	경상남도 거제시 고현로14길 17	227	부동산실권 리자명의등 기법과징금	2020. 12. 8.	2020년 부동산실권리자명의등기법 과징금 등 1 건
47	거제시	최종상	명월쫄쫄통		58	경상남도 김해시 진영읍 하계로 240번길 209-5	447	부동산실권 리자명의등 기법과징금	2017. 6. 7.	2017년 부동산실권리자명의등기법 과징금 등 1 건
48	거제시	조승철	팔팔종합 가스	소매업	54	경상남도 거제시 하청면 대곡1길 8	17	부동산실권 리자명의등 기법과징금	2021. 2. 9.	2020년 부동산실권리자명의등기법 과징금 등 1 건
49	양산시	김봉금		부동산	86	경상남도 양산시 생동길 42	17	지적재조사 조정금	2021. 2. 8	2020년 지적재조사조정금 등 1 건
50	양산시	이윤기			73	경상북도 영덕군 영해면 임실길 88-7	16	건축법 이행강제금	2019. 12. 05.	2019년 건축법이행강제금 등 2 건
51	양산시	김숙자	강동상회	소매	71	경상남도 양산시 하북면 내원로 56	13	건축법 이행강제금	2018. 01. 03.	2017년 건축법이행강제금 등 4 건
52	양산시	김성오	명호축산	축산업	66	경상남도 양산시 원동면 명인고개밀길 12-16	21	가축분뇨법 위반과징금	2021. 9. 23.	2021년 가축분뇨법위반 과징금 등 1 건
53	양산시	최대인	푸드넷 웅상점	소매	65	경상남도 양산시 죽전1길 17(웅당동)	16	지적재조사 조정금	2021. 2. 8.	2020년 지적재조사조정금 등 1 건
54	양산시	권순조			64	경상남도 양산시 동면대송1길 20	87	지적재조사 조정금	2020. 11. 11.	2020년 지적재조사조정금 등 1 건
55	양산시	감승화		부동산 임대업	54	경상남도 김해시 올하1로64	40	지적재조사 조정금	2021. 2. 8.	2020년 지적재조사조정금 등 1 건

# 경 남 공 보

제2642호

2023. 11. 16.(목)

연번	과세 관청	성명	상호	직업 (업종)	연령	채납자 주소	채납액 (백만원)	대표세목	대표납기	채납요지
56	양산시	이경란			52	부산광역시 기장군 기장읍 차성로 461	74	지적재조사 조정금	2021. 2. 8	2020년 지적재조사조정금 등 1 건
57	양산시	이민령		보험	48	부산광역시 부산진구 자유평화로37번 길 67	26	지적재조사 조정금	2021. 2. 8	2020년 지적재조사조정금 등 1 건
58	양산시	김형수	움트리 태평양유통	소매	48	부산광역시 해운대구 센텀중앙로 145	45	건축법 이행강제금	2021. 10. 20	2021년 건축법이행강제금 등 1 건
59	의령군	장정철	신반식당	음식업	74	경상남도 의령군 부림면 신변로6길 12	35	지적재조사 조정금	2021. 12. 28	2021년 지적재조사조정금 등 1 건
60	의령군	정말효	의령상회		66	경남 의령군 가례면 가례로6길 49-42	31	건축법이행 강제금	2021. 11. 30.	2021년 건축법이행강제금 등 4 건
61	창녕군	윤용오	개별화물	운수	65	경상남도 창녕군 부곡면 비봉길 155-38	13	지적재조사 조정금	2021. 12. 31.	2021년 지적재조사조정금 등 1 건
62	고성군	김광수	세종주택	부동산	53	경상남도 김해시 분성로336번길 29-10	15	농지법이행 강제금	2021. 1. 8	2020년 농지법이행강제금 등 1 건
63	남해군	구성관	동서남북 수산	어업	54	경상남도 진주시 공단로139번길 7	13	부동산실권 리자명의등 기법과징금	2021. 9. 27.	2021년 부동산실권리자명의등기법 과징금 등 2 건
64	함양군	신정숙	신화	축산	62	경상남도 함양군 서상면 갈고개안길 12-2	23	건축법이행 강제금	2021. 8. 9.	2021년 건축법이행강제금 등 1 건
65	합천군	김희영	대원유통	소매	54	경상남도 합천군 합천읍 중앙로2길 21-1	10	지적재조사 조정금	2021. 11. 30.	2021년 지적재조사조정금 등 1 건
66	합천군	박세경	태원도예원		62	경상북도 포항시 북구 새천년대로1075 번길 10	11	건축법이행 강제금	2021. 12. 24.	2021년 건축법이행강제금 등 4 건
67	합천군	박용숙	세명중기	건설업	72	경상남도 합천군 합천읍 서산길 69-107	16	건축법이행 강제금	2021. 01. 26.	2021년 건축법이행강제금 등 4 건
68	합천군	전종희	동원농약사	도매	56	경상남도 합천군 덕곡면 병배길 34-3	21	건축법이행 강제금	2021. 12. 24.	2021년 건축법이행강제금 등 2 건

# 경 남 공 보

제2642호

2023. 11. 16.(목)

## □ 법인 공개

번호	과세 관청	법인명	대표자	업종	법인소재지	대표자주소	채납액 (백만원)	대표세목	대표납기	채납요지
1	창원시	럭키개발 주식회사	강병성	건설업	경상남도 창원시 진해구 벚꽃로70번길 29	경남 창원시 진해구 경화로 34번길 14-1(경화동)	11	건축법이행 강제금	2020. 4. 9.	2020년 건축법이행강제금 등 1 건
2	김해시	부원동지역주 택조합	하찬석	건설업	경상남도 김해시 계동로 233	경상남도 김해시 주촌면 옥천길 14-3	160	광역교통시설 부담금	2021. 9. 15	2020년 광역교통시설부담 금 등 1 건
3	김해시	장유신문지구 도시개발사업 조합	최정복	건설업	경상남도 김해시 장유로 331	경상남도 김해시 장유로337번길 18	2,069	광역교통시설 부담금	2021. 8. 2.	2020년 광역교통시설부담 금 등 1 건
4	김해시	주식회사 금하	김정난	건설업	경상남도 김해시 진영읍 김해대로 826	경상남도 김해시 한림면 장방로327번길 15	32	개발부담금	2021. 12. 21.	2021년 개발부담금 등 2 건
5	김해시	주식회사 디에이치폴리	윤경수	도매업	부산광역시 강서구 가달2로55번길 38	경상남도 김해시 가락로 223	35	불법건축물 이행강제금	2021. 11. 1.	2021년 불법건축물이행강 제금 등 1 건
6	김해시	주식회사 신우에스알	윤복원	제조업	경상남도 김해시 한림면 가동로 127	경상남도 창원시 의창구 대산면 우암로 103-23	23	불법건축물 이행강제금	2021. 1. 10.	2020년 불법건축물이행강 제금 등 1 건
7	김해시	상촌마을			경상남도 김해시 진례면 진례로311번길 83-4		25	지적제조사 조정금	2021. 1. 31.	2020년 지적제조사조정금 등 1 건
8	김해시	(주)영산 산업기계	예봉희	제조업	경상남도 김해시 진례면 고모로 617	경상남도 김해시 진례면 고모로 617	96	부동산실명법 위반과징금	2017. 12. 22	2017년 부동산실명법위반 과징금 등 1 건
9	양산시	(재)대한불교 조계종 천불사	최동규	대한불교 조계종 천불사	경상남도 양산시 매곡4길35	경상남도 사천시 백천길 326-2(백천동)	59	불법건축물 이행강제금	2021. 9. 13	2021년 불법건축물이행강 제금 등 2 건
10	함안군	의료법인성문 의료재단	김병진	보건업	경상남도 함안군 칠원읍 용산2길 45-15	부산광역시 수영구 광일로299번나길 7-4	34	건축법이행 강제금	2018. 12. 31.	2021년 건축법이행강제금 등 4 건

## 알 림

## ● 진주시 공고 제2023-2855호

## 진주도시계획시설(문화시설)사업 실시계획(변경)인가를 위한 열람 공고

진주시고시 제2022-40호(2022.3.10.)로 인가된 진주시 망경동 일원 진주도시계획시설(문화시설)사업 실시계획(변경)에 대하여 「국토의 계획 및 이용에 관한 법률」 제88조, 제90조 및 같은 법 시행령 제99조에 따라 아래와 같이 열람 공고하오니, 의견이 있으신 분은 열람기간 내 의견을 제출하여 주시기 바랍니다.

2023년 11월 16일

## 진 주 시 장

1. 사업시행지 : 진주시 망경동 17-15번지 일원

## 2. 사업의 종류 및 명칭

- 종류 : 진주도시계획시설(문화시설)사업
- 명칭 : 다목적문화센터 조성사업

## 3. 사업의 면적 또는 규모

도면 표시번호	시설명	위 치	사업규모(㎡)		최초 결정일	비고
			결정면적	금회		
9	문화시설 (다목적문화센터)	망경동 17-15번지 일원	7,411	7,411	진고 제2021-156호 (2021.7.22.)	

## 4. 사업 시행자의 성명, 주소

- 성명 : 진주시장
- 주소 : 경남 진주시 동진로 155(상대동)

## 5. 사업의 착수 및 준공예정 연월일(변경)

- 착수 : 2022. 3. 10.

# 경 남 공 보

제2642호

2023. 11. 16.(목)

○ 준공예정일(변경)

- 기 정 : 2023. 12. 31.

- 변 경 : 2025. 12. 31.

**6. 수용 또는 사용할 토지, 건물의 소재지, 지번, 지목 및 소유권 이외의 권리명세서와 관계인의 주소, 성명 : 불임(변경)**

**7. 열람기간 :** 공고일 다음날부터 14일간

**8. 열람장소 :** 진주시청 도시계획과

**9. 의견제출 방법 :** 열람장소에서 서면제출

**10. 기타 상세한 사항은 진주시청 문화예술과(☎055-749-8626) 및 도시계획과(☎055-749-8867)로 문의 바랍니다.**

**【불임】** 수용 또는 사용할 토지 및 소유권 이외의 권리자 조서(토지) : 변경

일련번호			소재지		지 번		지목		지적 면적 (㎡)	편입 면적 (㎡)	소 유 자		관 계 자		
											성 명 [지 분]	주 소	성 명	주 소	소유권이외의 권리의 종류 및 내용
합 계			89필지			7,411	7,411								
합 계			89필지			7,411	7,411								
1	기정	진주시 망경동	4-5	대	103	103	고0정	산청군 단성면 지리산대로	산0군0협 0동0합	산청읍 웅석봉로	근저당권				
	변경	진주시 망경동	4-5	대	103	103	진주시								
2	기정	진주시 망경동	4-24	대	76	76	김0환	서울특별시 송파구 오금로							
	변경	진주시 망경동	4-24	대	76	76	진주시								
3	기정	진주시 망경동	4-37	도	78	78	미등기		박0채	중안동	토지대장				
4	기정	진주시 망경동	4-38	대	27	27	진주시								
5	기정	진주시 망경동	4-39	대	73	73	고0정	산청군 단성면 지리산대로	산0군0협 0동0합	산청읍 웅석봉로	근저당권				
	변경	진주시 망경동	4-39	대	73	73	진주시								

# 경 남 공 보

제2642호

2023. 11. 16.(목)

일련번호		소재지	지 번	지목	지적 면적 (㎡)	편입 면적 (㎡)	소 유 자		관 계 자		
							성 명 [지 분]	주 소	성 명	주 소	소유권 이외의 권리의 종류 및 내용
6	기정	진주시 망경동	4-40	도	723	723	진주시				
7	기정	진주시 망경동	13-28	대	152	152	윤0재	진주시 하대동			
	변경	진주시 망경동	13-28	대	152	152	정0규 [1/4]	경기도 수원시 영통구 매영로			
							정0영 [1/4]	진주시 강변길			
							정0인 [1/4]	부산광역시 기장군 기장읍 기장대로			
							정0규 [1/4]	진주시 진주대로			
8	기정	진주시 망경동	13-29	대	56	56	유0대	진주시 망경동			
9	기정	진주시 망경동	13-56	전	63	63	고0옥	진주시 망경동			
10	기정	진주시 망경동	13-58	차	210	210	진주시				
11	기정	진주시 망경동	13-59	대	1	1	이0경	경기도 고양시 일산서구 강선로			
12	기정	진주시 망경동	13-64	전	53	53	고0옥	진주시 망경동			
13	기정	진주시 망경동	14-1	대	95	95	성0윤	진주시 강남로			
14	기정	진주시 망경동	14-3	전	58	58	유0대	진주시 망경동			
15	기정	진주시 망경동	14-4	대	163	163	정0국	진주시 강남로	새0주0용 0동0합	진주시 동진로	근저당권
									주0회0 국0은0	서울특별시 영등포구 국제금융로	근저당권
16	기정	진주시 망경동	14-5	대	115	115	장0남	진주시 망경동			
17	기정	진주시 망경동	14-7	대	132	132	백0곤	사천시 축동면 내축로			
18	기정	진주시 망경동	15-2	대	125	125	이0경	진주시 강남로	진0동0농0 협0조0	진주시 대신로	근저당권
	변경	진주시 망경동	15-2	대	125	125	진주시				
19	기정	진주시 망경동	16-3	대	86	86	성0윤	진주시 망경동			

# 경 남 공 보

제2642호

2023. 11. 16.(목)

일련번호		소재지	지 번	지목	지적 면적 (㎡)	편입 면적 (㎡)	소 유 자		관 계 자		
							성 명 [지 분]	주 소	성 명	주 소	소유권이외의 권리의 종류 및 내용
20	기정	진주시 망경동	16-5	대	3	3	구0회	진주시 망경동			
21	기정	진주시 망경동	16-6	도	136	136	국 (국토교통부)				
22	기정	진주시 망경동	17-5	대	83	83	차0진	진주시 망경동			
	변경	진주시 망경동	17-5	대	83	83	진주시				
23	기정	진주시 망경동	17-6	대	24	24	국 (기획재정부)				
24	기정	진주시 망경동	17-7	대	63	63	이0선	진주시 망경동			
25	기정	진주시 망경동	17-8	대	66	66	권0덕 [3/5]	진주시 강남로			
							이0영 [2/5]	진주시 강남로			
26	기정	진주시 망경동	17-9	대	136	136	하0영	합천군 삼가면 삼가로	삼0농0 협0조0	합천군 삼가면 삼가중앙길	근저당권
	변경	진주시 망경동	17-9	대	136	136	하0영	진주시 강남로	합0새0부0업 협0조0	합천군 삼가면 삼가중앙길	근저당권
27	기정	진주시 망경동	17-10	대	56	56	심0기	진주시 망경동	망0새0을0고	진주시 진주대로	근저당권
28	기정	진주시 망경동	17-11	대	42	42	국 (기획재정부)				
29	기정	진주시 망경동	17-12	대	110	110	강0진	진주시 강남로			
30	기정	진주시 망경동	17-14	대	146	146	황0란	진주시 망경동			
	변경	진주시 망경동	17-14	대	146	146	진주시				
31	기정	진주시 망경동	17-15	대	221	221	신0철	하동군 옥종면 법대리			
32	기정	진주시 망경동	17-16	대	69	69	이0숙	진주시 망경북길			
33	기정	진주시 망경동	17-17	대	136	136	이0숙	진주시 망경북길	망0새0을0고	진주시 진주대로	근저당권
34	기정	진주시 망경동	17-18	대	126	126	이0숙	양산시 중부동			
35	기정	진주시 망경동	17-19	대	53	53	황0남	양산시 중부동			

# 경 남 공 보

제2642호

2023. 11. 16.(목)

일련번호		소재지	지 번	지목	지적 면적 (㎡)	편입 면적 (㎡)	소 유 자		관 계 자		
							성 명 [지 분]	주 소	성 명	주 소	소유권이외의 권리의 종류 및 내용
36	기정	진주시 망경동	17-20	대	106	106	추0성	진주시 봉래동	참0은 0마0금0	진주시 진산로	근저당권
	변경	진주시 망경동	17-20	대	106	106	진주시				
37	기정	진주시 망경동	17-21	대	122	122	권0현	진주시 망경동			
38	기정	진주시 망경동	17-22	대	93	93	강0래	진주시 망경동			
39	기정	진주시 망경동	17-23	대	118	118	황0란 [1/3]	진주시 망경동			
							황0기 [2/3]	경기 용인시 기흥구 영덕동			
	변경	진주시 망경동	17-23	대	118	118	진주시				
40	기정	진주시 망경동	17-24	대	62	62	진주시				
41	기정	진주시 망경동	17-25	대	11	11	진주시				
42	기정	진주시 망경동	17-26	대	40	40	진주시				
43	기정	진주시 망경동	17-27	대	19	19	국 (기획재정부)				
44	기정	진주시 망경동	17-28	대	7	7	국 (기획재정부)				
45	기정	진주시 망경동	17-35	대	2	2	진주시				
46	기정	진주시 망경동	18-3	대	29	29	진주시				
47	기정	진주시 망경동	18-16	대	69	69	김0래	진주시 망경동			
	변경	진주시 망경동	18-16	대	69	69	진주시				
48	기정	진주시 망경동	18-20	대	94	94	권0규	진주시 망경로			
49	기정	진주시 망경동	18-24	대	10	10	권0규	진주시 망경로			
50	기정	진주시 망경동	18-25	대	105	105	권0목	진주시 강남동			
51	기정	진주시 망경동	18-31	대	10	10	진주시				

# 경 남 공 보

제2642호

2023. 11. 16.(목)

일련번호		소재지	지 번	지목	지적 면적 (㎡)	편입 면적 (㎡)	소 유 자		관 계 자		
							성 명 [지 분]	주 소	성 명	주 소	소유권이외의 권리의 종류 및 내용
52	기정	진주시 망경동	18-38	대	36	36	김태0 [1/3]	김해시 율하1로			
							김영0 [1/3]	수원시 권선구 매실로			
							김완0 [1/3]	김해시 계동로			
53	기정	진주시 망경동	18-41	대	15	15	강0호	진주시 새평거로			
54	기정	진주시 망경동	18-43	대	252	252	강0호	진주시 새평거로			
55	기정	진주시 망경동	109-1	대	191	191	이0열	진주시 가좌동	진0원0농0 협0조0	진주시 초전동	근저당권
							김0은	진주시 진주대로			
	변경	진주시 망경동	109-1	대	191	191	진주시				
56	기정	진주시 망경동	109-2	대	92	92	정0옥	진주시 대평면 상촌리	진0축0업 0동0합	진주시 상대동	근저당권
57	기정	진주시 망경동	109-3	대	108	108	이0덕	진주시 망경동			
58	기정	진주시 망경동	109-4	대	129	129	정0현	진주시 망경동			
59	기정	진주시 망경동	109-5	대	2	2	진주시				
60	기정	진주시 망경동	109-6	대	67	67	오0준	진주시 망경동			
	변경	진주시 망경동	109-6	대	67	67	진주시				
61	기정	진주시 망경동	109-8	대	173	173	석0수	진주시 망경동	진0가0신0 협0조0	진주시 가좌동	근저당권
62	기정	진주시 망경동	109-9	대	133	133	석0수	진주시 강남로	주0회0 위0스	서울 성동구 성수이로	근저당권
	변경	진주시 망경동	109-9	대	133	133	석0수	진주시 강남로			
63	기정	진주시 망경동	109-10	대	121	121	김0자	하동군 고전면 지소2길			
64	기정	진주시 망경동	109-11	대	113	113	이0일	진주시 망경동			
	변경	진주시 망경동	109-11	대	113	113	진주시				
65	기정	진주시 망경동	109-12	대	45	45	정0근	진주시 망경동			

# 경 남 공 보

제2642호

2023. 11. 16.(목)

일련번호		소재지	지 번	지목	지적 면적 (㎡)	편입 면적 (㎡)	소 유 자		관 계 자		
							성 명 [지 분]	주 소	성 명	주 소	소유권이외의 권리의 종류 및 내용
66	기정	진주시 망경동	109-13	대	33	33	정0근	진주시 망경동			
67	기정	진주시 망경동	109-16	도	66	66	미등기		하0룡		토지대장
68	기정	진주시 망경동	109-24	대	52	52	서0봉	진주시 망경동			
	변경	진주시 망경동	109-24	대	52	52	진주시				
69	기정	진주시 망경동	109-37	대	22	22	김0순	진주시 문산읍 월아산로			
	변경	진주시 망경동	109-37	대	22	22	진주시				
70	기정	진주시 망경동	109-38	대	16	16	진주시				
71	기정	진주시 망경동	109-46	도	11	11	김0희	남해군 서면 대정리			
	변경	진주시 망경동	109-46	도	11	11	진주시				
72	기정	진주시 망경동	109-50	도	15	15	진0주0관0 주0회0	진주시 망경동			
	변경	진주시 망경동	109-50	도	15	15	진주시				
73	기정	진주시 망경동	109-51	도	14	14	석0환	진주시 망경동			
	변경	진주시 망경동	109-51	도	14	14	진주시				
74	기정	진주시 망경동	109-54	대	10	10	진주시				
75	기정	진주시 망경동	109-56	도	4	4	미등기		하0룡		토지대장
76	기정	진주시 망경동	109-64	대	74	74	정0표	진주시 숙호산로			
	변경	진주시 망경동	109-64	대	74	74	진주시				
77	기정	진주시 망경동	109-68	도	21	21	미등기		하0룡		토지대장
78	기정	진주시 망경동	109-70	대	42	42	이0화	진주시 하촌로	진0서0농0 협0조0	진주시 진주성로	근저당권
	변경	진주시 망경동	109-70	대	42	42	진주시				
79	기정	진주시 망경동	109-71	대	140	140	진주시				

# 경 남 공 보

제2642호

2023. 11. 16.(목)

일련번호		소재지	지 번	지목	지적 면적 (㎡)	편입 면적 (㎡)	소 유 자		관 계 자		
							성 명 [지 분]	주 소	성 명	주 소	소유권 이외의 권리의 종류 및 내용
80	기정	진주시 망경동	109-72	대	101	101	경0석 [1/2]	진주시 망경동			
							김0덕 [1/2]	진주시 망경동			
81	기정	진주시 망경동	109-73	대	6	6	임0식 [989/1160]	진주시 강남로			
							서0옥 [70/1160]	진주시 망경동			
							서0봉 [101/1160]	진주시 진주대로			
82	기정	진주시 망경동	109-80	도	264	264	진주시				
83	기정	진주시 망경동	109-82	대	11	11	진주시				
84	기정	진주시 망경동	109-83	대	29	29	허0영 [2/3]	진주시 망경동			
							허0훈 [1/3]	진주시 망경동			
85	기정	진주시 망경동	110-8	도	24	24	미등기		서0화	본성동	토지대장
86	기정	진주시 망경동	111-4	도	10	10	미등기		하0룡		토지대장
87	기정	진주시 망경동	111-5	대	68	68	박0숙	진주시 천수로			
88	기정	진주시 망경동	111-10	도	10	10	미등기		서0화	본성동	토지대장
89	기정	진주시 망경동	638-58	도	135	135	국 (국토교통부)				

● 사천시 고시 제2023-275호

**사천IC 복합유통상업단지 도시개발사업  
실시계획(변경) 인가 및 지형도면 고시**

경상남도 고시 제2023-479호(2023. 10. 26.)로 개발계획(변경) 수립 고시된 『사천IC복합유통상업단지 도시개발사업』에 대하여 「도시개발법」 제17조에 따라 실시계획(변경) 인가하고, 같은 법 제18조와 「국토의 계획 및 이용에 관한 법률」 제32조 및 같은법 시행령 제27조, 「토지이용규제 기본법」 제8조 및 같은법 시행령 제7조, 경상남도 사무위임조례 제2조에 따라 실시계획 변경 인가 고시 및 지형도면을 고시하오니, 이해관계인은 사천시청(도시과)에 비치된 관계도서(지형도면은 토지이용 [“http://www.eum.go.kr/”](http://www.eum.go.kr/)에서 열람가능)를 보시기 바랍니다.

2023년 11월 16일

사 천 시 장

**I. 실시계획**

**1. 사업의 명칭(변경없음)**

- 사천IC 복합유통상업단지 도시개발사업

**2. 사업의 목적(변경없음)**

- 폐고속도로 부지로 방치되어 있는 사업대상지 일원에 대하여 도시개발사업 시행을 통한 서부 경남권 거점 복합유통상업단지를 조성, 지역경제 활성화 및 경쟁력 강화를 도모하고자 함

**3. 도시개발구역의 위치 및 면적(변경없음)**

- 위 치: 경상남도 사천시 축동면 사다리 87번지 일원
- 면 적: 262,000㎡

**4. 시행자(변경없음)**

- 사업시행자: 사천아이씨도시개발 주식회사
- 주 소: 경남 사천시 축동면 길평길 25, 2층

**5. 시행기간(변경)**

- 시행기간(기정): 2018. 6. 7. ~ 2023. 12. 31.

- 시행기간(변경): 2018. 6. 7. ~ 2024. 12. 31. (262,000m<sup>2</sup>)
  - 1단계(공사완료구간): 2018. 6. 7. ~ 2023. 12. 31. (240,621.4m<sup>2</sup>)
  - 2단계(공사미완료구간): 2018. 6. 7. ~ 2024. 12. 31. (21,378.6m<sup>2</sup>)
- ※ 변경사유: 도시개발법 제50조(준공검사)에 따른 부분 준공을 추진하기 위하여 도시개발구역내 공사완료구간(1단계)과 공사미완료구간(2단계) 구분 및 원활한 사업 추진을 위해 사업기간 변경

#### 6. 시행방식(변경없음)

- 사업방식: 수용 또는 사용방식

#### 7. 도시관리계획(지구단위계획 포함)의 결정내용(변경) : 【붙임1】

#### 8. 인가된 실시계획에 관한 도서의 공람기간 및 공람장소

- 「도시개발법」 제18조에 따라 인가 사항을 공보에 고시하고, 사천시 도시과 (전화: 055-831-3170)에 관계서류를 비치하여 이해관계인에게 보입니다.

#### 9. 법 제19조에 따라 실시계획의 고시로 의제되는 인·허가 등의 고시 또는 공고사항

- 「농지법」 제34조에 따른 농지전용의 허가 또는 협의
- 「산지관리법」 제14조·제15조에 따른 산지전용허가

### II. 관련도면 : 게재 생략

#### 【붙임1】 도시관리계획(지구단위계획 포함)의 결정내용(변경)

1. 도시관리계획(용도지역·지구) 결정조서(변경없음 : 생략)
2. 도시계획시설 결정(변경)조서
  - 가. 도 로(변경)
    - 총괄조서(기정)

구 분		합 계			1 류			2 류			3 류		
		노선수	연장	면적	노선수	연장	면적	노선수	연장	면적	노선수	연장	면적
합 계		19	15,661 (3,318)	231,336 (56,599)	3	11,504 (1,115)	128,809 (21,015)	14	4,090 (2,136)	102,194 (35,251)	2	67 (67)	333 (333)
일반 도로	소계	17	15,594 (3,251)	231,003 (56,266)	3	11,504 (1,115)	128,809 (21,015)	14	4,090 (2,136)	102,194 (35,251)	-	-	-
	대로	2	2,563 (609)	81,066 (14,123)	-	-	-	2	2,563 (609)	81,066 (14,123)	-	-	-
	중로	8	1,635 (1,635)	30,063 (30,063)	1	463 (463)	11,875 (11,875)	7	1,172 (1,172)	18,188 (18,188)	-	-	-
	소로	7	11,396 (1,007)	119,874 (12,080)	2	11,041 (652)	116,934 (9,140)	5	355 (355)	2,940 (2,940)	-	-	-
보행자 전용도로	소로	2	67 (67)	333 (333)	-	-	-	-	-	-	2	67 (67)	333 (333)

※ ( )는 구역내 연장 및 면적임

# 경 남 공 보

제2642호

2023. 11. 16.(목)

## ○ 총괄조서(변경)

구 분	합 계			1 류			2 류			3 류		
	노선수	연장	면적	노선수	연장	면적	노선수	연장	면적	노선수	연장	면적
합 계	19	15,661 (3,318)	231,334.9 (56,597.9)	3	11,504 (1,115)	128,806.7 (21,012.7)	14	4,090 (2,136)	102,195.5 (35,252.5)	2	67 (67)	332.7 (332.7)
일반 도로	소계	17	15,594 (3,251)	231,002.2 (56,265.2)	3	11,504 (1,115)	128,806.7 (21,012.7)	14	4,090 (2,136)	102,195.5 (35,252.5)	-	-
	광로	-	-	-	-	-	-	-	-	-	-	-
	대로	2	2,563 (609)	81,066.0 (14,123.0)	-	-	-	2	2,563 (609)	81,066.0 (14,123.0)	-	-
	중로	8	1,635 (1,635)	30,065.1 (30,065.1)	1	463 (463)	11,877.6 (11,877.6)	7	1,172 (1,172)	18,187.5 (18,187.5)	-	-
	소로	7	11,396 (1,007)	119,871.1 (12,077.1)	2	11,041 (652)	116,929.1 (9,135.1)	5	355 (355)	2,942.0 (2,942.0)	-	-
보행자 전용도로	소로	2	67 (67)	332.7 (332.7)	-	-	-	-	-	-	2 (67)	332.7 (332.7)

※ ( )는 구역내 연장 및 면적임

## ○ 도로 결정(변경)조서

구분	규 모				기능	연장 (m)	기점	종점	사용 형태	주 요 경과지	최 초 결정일	비고
	등급	류별	번호	폭원 (m)								
기정	대로	2	1	30~31 (1)	주간선 도로	2,105 (151)	축동면 구역계	대로 1-1	일반 도로	-	제2011-89호 (2011.07.28)	국도 3호선
기정	대로	2	2	30.5	집산 도로	458	중로 2-83	소로 1-2	일반 도로	-	경고 제397호 (19.09.26)	
변경	대로	2	2	30.5	집산 도로	458	중로 2-83	소로 1-2	일반 도로	-	경고 제397호 (19.09.26)	선형변경
기정	중로	1	55	23.5~ 35	집산 도로	463	소로 1-2	대로 2-2	일반 도로	-	경고 제397호 (19.09.26)	
변경	중로	1	55	23.5~ 35	집산 도로	463	소로 1-2	대로 2-2	일반 도로	-	경고 제397호 (19.09.26)	선형변경
기정	중로	2	83	15	집산 도로	463	대로 2-2	대로 2-2	일반 도로	-	경고 제397호 (19.09.26)	
변경	중로	2	83	15	집산 도로	463	대로 2-2	대로 2-2	일반 도로	-	경고 제397호 (19.09.26)	선형변경
기정	중로	2	84	15~17	집산 도로	165	대로 2-2	중로 2-85	일반 도로	-	경고 제397호 (19.09.26)	
변경	중로	2	84	15~17	집산 도로	165	대로 2-2	중로 2-85	일반 도로	-	경고 제397호 (19.09.26)	선형변경

# 경 남 공 보

제2642호

2023. 11. 16.(목)

구분	규 모				기능	연장 (m)	기점	종점	사용 형태	주 요 경과지	최 초 결정일	비고
	등급	류별	번호	폭원 (m)								
기정	중로	2	85	15~17	집산 도로	456	대로 2-2	중로 1-55	일반 도로	-	경고 제397호 (19.09.26)	
변경	중로	2	85	15~17	집산 도로	456	대로 2-2	중로 1-55	일반 도로	-	경고 제397호 (19.09.26)	선형변경
기정	중로	2	86	15~ 19.5	집산 도로	58	중로 2-83	축동면 사다리 산24-13	일반 도로	-	경고 제397호 (19.09.26)	
변경	중로	2	86	15~ 19.5	집산 도로	58	중로 2-83	축동면 사다리 산24-13	일반 도로	-	경고 제397호 (19.09.26)	선형변경
기정	중로	2	87	15	집산 도로	10	대로 2-2	축동면 사다리 산23-1	일반 도로	-	경고 제397호 (19.09.26)	
변경	중로	2	87	15	집산 도로	10	대로 2-2	축동면 사다리 산23-1	일반 도로	-	경고 제397호 (19.09.26)	선형변경
기정	중로	2	88	15	집산 도로	10	대로 2-2	축동면 사다리 산16-1	일반 도로	-	경고 제397호 (19.09.26)	
변경	중로	2	88	15	집산 도로	10	대로 2-2	축동면 사다리 산16-1	일반 도로	-	경고 제397호 (19.09.26)	선형변경
기정	중로	2	89	15	집산 도로	10	대로 2-2	축동면 사다리 산18-9	일반 도로	-	경고 제397호 (19.09.26)	
변경	중로	2	89	15	집산 도로	10	대로 2-2	축동면 사다리 산18-9	일반 도로	-	경고 제397호 (19.09.26)	선형변경
기정	소로	1	2	10~34 (1~ 23.3)	집산 도로	10,980 (591)	중로 1-7	축동면 구역계	일반 도로	-	제2011-89호 (2011.07.28)	지방도 1002호선
변경	소로	1	2	10~34 (1~ 23.3)	집산 도로	10,980 (591)	중로 1-7	축동면 구역계	일반 도로	-	제2011-89호 (2011.07.28)	선형변경
기정	소로	1	95	10~ 13.5	국지 도로	61	중로 2-83	북측 구역계	일반 도로	-	경고 제397호 (19.09.26)	
변경	소로	1	95	10~ 13.5	국지 도로	61	중로 2-83	북측 구역계	일반 도로	-	경고 제397호 (19.09.26)	선형변경
기정	소로	2	246	8	국지 도로	52	중로 2-83	소로 2-247	일반 도로	-	경고 제397호 (19.09.26)	
변경	소로	2	246	8	국지 도로	52	중로 2-83	소로 2-247	일반 도로	-	경고 제397호 (19.09.26)	선형변경

# 경 남 공 보

제2642호

2023. 11. 16.(목)

구분	규 모				기능	연장 (m)	기점	종점	사용 형태	주 요 경과지	최 초 결정일	비고
	등급	류별	번호	폭원 (m)								
기정	소로	2	247	8	국지 도로	166	중로 2-83	북측 구역계	일반 도로	-	경고 제397호 (19.09.26)	
변경	소로	2	247	8	국지 도로	166	중로 2-83	북측 구역계	일반 도로	-	경고 제397호 (19.09.26)	선형변경
기정	소로	2	248	8	국지 도로	57	소로 2-247	서측 구역계	일반 도로	-	경고 제397호 (19.09.26)	
변경	소로	2	248	8	국지 도로	57	소로 2-247	서측 구역계	일반 도로	-	경고 제397호 (19.09.26)	선형변경
기정	소로	2	249	8	국지 도로	9	중로 2-83	서측 구역계	일반 도로	-	경고 제397호 (19.09.26)	
변경	소로	2	249	8	국지 도로	9	중로 2-83	서측 구역계	일반 도로	-	경고 제397호 (19.09.26)	선형변경
기정	소로	2	250	8	국지 도로	71	소로 2-248	소로 2-247	일반 도로	-	경고 제397호 (19.09.26)	
변경	소로	2	250	8	국지 도로	71	소로 2-248	소로 2-247	일반 도로	-	경고 제397호 (19.09.26)	선형변경
기정	소로	3	163	6	특수 도로	31	소로1-2	중로 2-85	보행자 전용 도로	-	경고 제397호 (19.09.26)	
변경	소로	3	163	6	특수 도로	31	소로1-2	중로 2-85	보행자 전용 도로	-	경고 제397호 (19.09.26)	선형변경
기정	소로	3	164	4	특수 도로	36	축동면 사다리 산16-32	중로 2-85	보행자 전용 도로	-	경고 제397호 (19.09.26)	
변경	소로	3	164	4	특수 도로	36	축동면 사다리 산16-32	중로 2-85	보행자 전용 도로	-	경고 제397호 (19.09.26)	선형변경

※ ( )는 구역내 폭원 및 연장임

## ○ 도로 변경사유서

변경전 도로명	변경후 도로명	변 경 내 용	변 경 사 유
대로2-2호선	대로2-2호선	경미한 선형변경	확정측량결과 반영에 따른 선형변경
중로1-55호선	중로1-55호선	경미한 선형변경	확정측량결과 반영에 따른 선형변경
중로2-83호선	중로2-83호선	경미한 선형변경	확정측량결과 반영에 따른 선형변경
중로2-84호선	중로2-84호선	경미한 선형변경	확정측량결과 반영에 따른 선형변경
중로2-85호선	중로2-85호선	경미한 선형변경	확정측량결과 반영에 따른 선형변경
중로2-86호선	중로2-86호선	경미한 선형변경	확정측량결과 반영에 따른 선형변경
중로2-87호선	중로2-87호선	경미한 선형변경	확정측량결과 반영에 따른 선형변경
중로2-88호선	중로2-88호선	경미한 선형변경	확정측량결과 반영에 따른 선형변경

# 경 남 공 보

제2642호

2023. 11. 16.(목)

변경전 도로명	변경후 도로명	변 경 내 용	변 경 사 유
중로2-89호선	중로2-89호선	경미한 선형변경	확정측량결과 반영에 따른 선형변경
소로1-2호선	소로1-2호선	경미한 선형변경	확정측량결과 반영에 따른 선형변경
소로1-95호선	소로1-95호선	경미한 선형변경	확정측량결과 반영에 따른 선형변경
소로2-246호선	소로2-246호선	경미한 선형변경	확정측량결과 반영에 따른 선형변경
소로2-247호선	소로2-247호선	경미한 선형변경	확정측량결과 반영에 따른 선형변경
소로2-248호선	소로2-248호선	경미한 선형변경	확정측량결과 반영에 따른 선형변경
소로2-249호선	소로2-249호선	경미한 선형변경	확정측량결과 반영에 따른 선형변경
소로2-250호선	소로2-250호선	경미한 선형변경	확정측량결과 반영에 따른 선형변경
소로3-163호선	소로3-163호선	경미한 선형변경	확정측량결과 반영에 따른 선형변경
소로3-164호선	소로3-164호선	경미한 선형변경	확정측량결과 반영에 따른 선형변경

나. 주차장(변경)

## ○ 주차장 결정(변경)조서

구분	도면표시 번 호	시설명	위 치	면 적(㎡)			최 초 결정일	비 고
				기정	변경	변경후		
계	-	2개소	-	5,253	감 0.2	5,252.8	-	
변경	40	주차장	축동면 사다리 35-30 일원	2,798	감 0.1	2,797.9	경고 제397호( ` 19.09.26)	
기정	41	주차장	축동면 사다리 산25-7 일원	2,455	감 0.1	2,454.9	경고 제397호( ` 19.09.26)	

## ○ 주차장 변경사유서

구 분	도면표시 번 호	시 설 명	변 경 내 용	변 경 사 유
변경	40	주차장	선형변경 및 면적감소 (A=2,798㎡→2,797.9㎡, 감 0.1㎡)	확정측량결과 반영에 따른 선형변경 및 면적감소
변경	41	주차장	선형변경 및 면적감소 (A=2,455㎡→2,454.9㎡, 감 0.1㎡)	확정측량결과 반영에 따른 선형변경 및 면적감소

다. 녹 지(변경)

## ○ 녹지 결정(변경)조서

구분	도면표시 번 호	시설명	시설의 종 류	위 치	면 적(㎡)			최 초 결정일	비 고
					기정	변경	변경후		
계	-	3개소	-	-	22,278	감 2.3	22,275.7	-	
기정	96	녹지	완충녹지	축동면 사다리 산20-23번지 일원	9,740	감 2.8	9,737.2	경고 제397호 ( ` 19.09.26)	
기정	97	녹지	완충녹지	축동면 사다리 19번지 일원	7,480	증 0.6	7,480.6	경고 제397호 ( ` 19.09.26)	
기정	98	녹지	완충녹지	축동면 사다리 산16-1번지 일원	5,058	감 0.1	5,057.9	경고 제397호 ( ` 19.09.26)	

# 경 남 공 보

제2642호

2023. 11. 16.(목)

## ○ 녹지 변경사유서

구 분	도면표시 번 호	시 설 명	변 경 내 용	변 경 사 유
변경	96	녹지	선형변경 및 면적감소 (A=9,740㎡→9,737.2㎡, 감 2.8㎡)	확정측량결과 반영에 따른 선형변경 및 면적감소
변경	97	녹지	선형변경 및 면적증가 (A=7,480㎡→7,480.6㎡, 증 0.6㎡)	확정측량결과 반영에 따른 선형변경 및 면적증가
변경	98	녹지	선형변경 및 면적감소 (A=5,058㎡→5,057.9㎡, 감 0.1㎡)	확정측량결과 반영에 따른 선형변경 및 면적감소

라. 공 원(변경)

## ○ 공원 결정(변경)조서

구분	도면표시 번 호	공원명	시설의 종 류	위 치	면 적(㎡)			최 초 결정일	비 고
					기정	변경	변경후		
기정	76	소공원	소공원	축동면 사다리 산16-7번지 일원	8,105	감 0.5	8,104.5	경고 제397호 ( ` 19.09.26)	

## ○ 공원 변경사유서

구 분	도면표시번호	시 설 명	변 경 내 용	변 경 사 유
변경	76	소공원	선형변경 및 면적감소 (A=8,105㎡→8,104.5㎡, 감 0.5㎡)	확정측량결과 반영에 따른 선형변경 및 면적감소

마. 공공공지(변경)

## ○ 공공공지 결정(변경)조서

구분	도면표시 번 호	시설명	위 치	면 적(㎡)			최 초 결정일	비 고
				기정	변경	변경후		
계	-	2개소	-	987	증 0.5	987.5	-	
변경	10	공공공지	축동면 사다리 산16-32번지 일원	338	-	338	경고 제397호 ( ` 19.09.26)	
변경	11	공공공지	축동면 사다리 35-26번지 일원	649	증 0.5	649.5	경고 제397호 ( ` 19.09.26)	

## ○ 공공공지 변경사유서

구 분	도면표시 번 호	시설명	변 경 내 용	변 경 사 유
변경	10	공공공지	선형변경	확정측량결과 반영에 따른 선형변경
변경	11	공공공지	선형변경 및 면적증가 (A=649㎡→649.5㎡, 증 0.5㎡)	확정측량결과 반영에 따른 선형변경 및 면적증가

# 경 남 공 보

제2642호

2023. 11. 16.(목)

바. 유수지(변경)

## ○ 유수지 결정(변경)조서

구분	도면표시 번 호	시설명	시설의 종 류	위 치	면 적(㎡)			최 초 결정일	비 고
					기정	변경	변경후		
계	-	2개소	-	-	5,392	감 0.6	5,391.4	-	
기정	20	유수지	저류시설	축동면 사다리 산18-13번지 일원	3,579	감 0.5	3,578.5	경고 제397호 ( ` 19.09.26)	
기정	21	유수지	저류시설	축동면 사다리 107-3번지 일원	1,813	감 0.1	1,812.9	경고 제397호 ( ` 19.09.26)	

## ○ 유수지 변경사유서

구 분	도면표시 번 호	시설명	변 경 내 용	변 경 사 유
변경	20	유수지	선형변경 및 면적감소 (A=3,579㎡→3,578.5㎡, 감 0.5㎡)	확정측량결과 반영에 따른 선형변경 및 면적감소
변경	21	유수지	선형변경 및 면적감소 (A=1,813㎡→1,812.9㎡, 감 0.1㎡)	확정측량결과 반영에 따른 선형변경 및 면적감소

## 3. 지구단위계획 결정(변경)조서

가. 지구단위계획구역에 관한 도시관리계획 결정조서(변경없음)

구분	도면표시 번 호	구 역 명	위 치	면 적(㎡)			비 고
				기 정	증 감	변 경	
기정	25	사천IC복합유통상업단지 지구단위계획구역	사천시 축동면 사다리 87번지 일원	262,000	-	262,000	도시개발법에 의한 도시개발사업

나. 용도지역·지구 세분에 관한 도시관리계획 결정조서(변경없음)

구 분		면 적(㎡)			구성비 (%)	비 고
		기 정	증 감	변 경		
합 계		262,000	-	262,000	100.0	
상업지역	소 계	262,000	-	262,000	100.0	
	유통상업지역	75,856	-	75,856	29.0	
	일반상업지역	186,144	-	186,144	71.0	

다. 토지이용에 관한 결정(변경)조서

구 분	면 적(㎡)					구성비 (%)	비 고
	기 정	증 감	변 경				
			계	1단계 (공사완료구간)	2단계 (공사미완료구간)		
합 계	262,000.0	-	262,000.0	240,621.4	21,378.6	100.0	

# 경 남 공 보

제2642호

2023. 11. 16.(목)

구분		면 적(㎡)					구성비 (%)	비 고	
		기 정	증 감	변 경					
				계	1단계 (공사완료구간)	2단계 (공사미완료구간)			
상업 용지	소 계	163,386.0	증 4.2	163,390.2	148,009.2	15,381.0	62.4		
	유통상업시설	49,680.0	증 2.4	49,682.4	49,682.4	-	19.0		
	일반상업시설	113,706.0	증 1.8	113,707.8	98,326.8	15,381.0	43.4		
도시 기반 시설 용지	소계	98,614.0	감 4.2	98,609.8	92,612.2	5,997.6	37.6		
	주차장	5,253.0	감 0.2	5,252.8	5,252.8	-	2.0	2개소	
	공공공지	987.0	증 0.5	987.5	987.5	-	0.3	2개소	
	공원	8,105.0	감 0.5	8,104.5	8,104.5	-	3.1	소공원	
	녹지	22,278.0	감 2.3	22,275.7	19,120.6	3,155.1	8.5	완충녹지	
	유수지	5,392.0	감 0.6	5,391.4	5,391.4	-	2.1	2개소	
	도로	소계	56,599.0	감 1.1	56,597.9	53,755.4	2,842.5	21.6	
		보행자도로	333.0	감 0.3	332.7	332.7	-	0.1	
		도 로	56,266.0	감 0.8	56,265.2	53,422.7	2,842.5	21.5	

※ 변경사유 : 도시개발법 제50조(준공검사)에 따른 단계별 준공을 추진하기 위하여 도시개발구역내  
공사완료 구간 (1단계)과 공사미완료구간(2단계) 구분 및 확정측량결과 반영에 따른  
토지이용계획 변경

라. 기반시설의 배치와 규모에 관한 도시관리계획 결정(변경)조서

## 1) 도 로(변경)

### ○ 총괄조서(기정)

구 분		합 계			1 류			2 류			3 류		
		노선수	연장	면적	노선수	연장	면적	노선수	연장	면적	노선수	연장	면적
합 계		19	15,661 (3,318)	231,336 (56,599)	3	11,504 (1,115)	128,809 (21,015)	14	4,090 (2,136)	102,194 (35,251)	2	67 (67)	333 (333)
일반 도로	소계	17	15,594 (3,251)	231,003 (56,266)	3	11,504 (1,115)	128,809 (21,015)	14	4,090 (2,136)	102,194 (35,251)	-	-	-
	광로	-	-	-	-	-	-	-	-	-	-	-	-
	대로	2	2,563 (609)	81,066 (14,123)	-	-	-	2	2,563 (609)	81,066 (14,123)	-	-	-
	중로	8	1,635 (1,635)	30,063 (30,063)	1	463 (463)	11,875 (11,875)	7	1,172 (1,172)	18,188 (18,188)	-	-	-
	소로	7	11,396 (1,007)	119,874 (12,080)	2	11,041 (652)	116,934 (9,140)	5	355 (355)	2,940 (2,940)	-	-	-
보행자 전용도로	소로	2	67 (67)	333 (333)	-	-	-	-	-	-	2	67 (67)	333 (333)

※ ( )는 구역내 연장 및 면적임

# 경 남 공 보

제2642호

2023. 11. 16.(목)

## ○ 총괄조서(변경)

구 분	합 계			1 류			2 류			3 류		
	노선수	연장	면적	노선수	연장	면적	노선수	연장	면적	노선수	연장	면적
합 계	19	15,661 (3,318)	231,334.9 (56,597.9)	3	11,504 (1,115)	128,806.7 (21,012.7)	14	4,090 (2,136)	102,195.5 (35,252.5)	2	67 (67)	332.7 (332.7)
일반 도로	소계	17	15,594 (3,251)	3	11,504 (1,115)	128,806.7 (21,012.7)	14	4,090 (2,136)	102,195.5 (35,252.5)	-	-	-
	광로	-	-	-	-	-	-	-	-	-	-	-
	대로	2	2,563 (609)	-	-	-	2	2,563 (609)	81,066.0 (14,123.0)	-	-	-
	중로	8	1,635 (1,635)	1	463 (463)	11,877.6 (11,877.6)	7	1,172 (1,172)	18,187.5 (18,187.5)	-	-	-
	소로	7	11,396 (1,007)	2	11,041 (652)	116,929.1 (9,135.1)	5	355 (355)	2,942.0 (2,942.0)	-	-	-
보행자 전용도로	소로	2	67 (67)	-	-	-	-	-	-	2	67 (67)	332.7 (332.7)

※ ( )는 구역내 연장 및 면적임

## ○ 도로 결정(변경)조서

구분	규 모				기능	연장 (m)	기점	종점	사용 형태	주 요 경과지	최 초 결정일	비고
	등급	류별	번호	폭원 (m)								
기정	대로	2	1	30~31 (1)	주간선 도로	2,105 (151)	축동면 구역계	대로 1-1	일반 도로	-	제2011-89호 (2011.07.28)	국도 3호선
기정	대로	2	2	30.5	집산 도로	458	중로 2-83	소로 1-2	일반 도로	-	경고 제397호 (19.09.26)	
변경	대로	2	2	30.5	집산 도로	458	중로 2-83	소로 1-2	일반 도로	-	경고 제397호 (19.09.26)	선형변경
기정	중로	1	55	23.5~ 35	집산 도로	463	소로 1-2	대로 2-2	일반 도로	-	경고 제397호 (19.09.26)	
변경	중로	1	55	23.5~ 35	집산 도로	463	소로 1-2	대로 2-2	일반 도로	-	경고 제397호 (19.09.26)	선형변경
기정	중로	2	83	15	집산 도로	463	대로 2-2	대로 2-2	일반 도로	-	경고 제397호 (19.09.26)	
변경	중로	2	83	15	집산 도로	463	대로 2-2	대로 2-2	일반 도로	-	경고 제397호 (19.09.26)	선형변경
기정	중로	2	84	15~17	집산 도로	165	대로 2-2	중로 2-85	일반 도로	-	경고 제397호 (19.09.26)	
변경	중로	2	84	15~17	집산 도로	165	대로 2-2	중로 2-85	일반 도로	-	경고 제397호 (19.09.26)	선형변경
기정	중로	2	85	15~17	집산 도로	456	대로 2-2	중로 1-55	일반 도로	-	경고 제397호 (19.09.26)	
변경	중로	2	85	15~17	집산 도로	456	대로 2-2	중로 1-55	일반 도로	-	경고 제397호 (19.09.26)	선형변경

# 경 남 공 보

제2642호

2023. 11. 16.(목)

구분	규 모				기능	연장 (m)	기점	종점	사용 형태	주 요 경과지	최 초 결정일	비고
	등급	류별	번호	폭원 (m)								
기정	중로	2	86	15~19.5	집산도로	58	중로 2-83	축동면 사다리산24-13	일반도로	-	경고 제397호 (19.09.26)	
변경	중로	2	86	15~19.5	집산도로	58	중로 2-83	축동면 사다리산24-13	일반도로	-	경고 제397호 (19.09.26)	선형변경
기정	중로	2	87	15	집산도로	10	대로 2-2	축동면 사다리산23-1	일반도로	-	경고 제397호 (19.09.26)	
변경	중로	2	87	15	집산도로	10	대로 2-2	축동면 사다리산23-1	일반도로	-	경고 제397호 (19.09.26)	선형변경
기정	중로	2	88	15	집산도로	10	대로 2-2	축동면 사다리산16-1	일반도로	-	경고 제397호 (19.09.26)	
변경	중로	2	88	15	집산도로	10	대로 2-2	축동면 사다리산16-1	일반도로	-	경고 제397호 (19.09.26)	선형변경
기정	중로	2	89	15	집산도로	10	대로 2-2	축동면 사다리산18-9	일반도로	-	경고 제397호 (19.09.26)	
변경	중로	2	89	15	집산도로	10	대로 2-2	축동면 사다리산18-9	일반도로	-	경고 제397호 (19.09.26)	선형변경
기정	소로	1	2	10~34 (1~23.3)	집산도로	10,980 (591)	중로 1-7	축동면 구역계	일반도로	-	제2011-89호 (2011.07.28)	지방도 1002호선
변경	소로	1	2	10~34 (1~23.3)	집산도로	10,980 (591)	중로 1-7	축동면 구역계	일반도로	-	제2011-89호 (2011.07.28)	선형변경
기정	소로	1	95	10~13.5	국지도로	61	중로 2-83	북측 구역계	일반도로	-	경고 제397호 (19.09.26)	
변경	소로	1	95	10~13.5	국지도로	61	중로 2-83	북측 구역계	일반도로	-	경고 제397호 (19.09.26)	선형변경
기정	소로	2	246	8	국지도로	52	중로 2-83	소로 2-247	일반도로	-	경고 제397호 (19.09.26)	
변경	소로	2	246	8	국지도로	52	중로 2-83	소로 2-247	일반도로	-	경고 제397호 (19.09.26)	선형변경
기정	소로	2	247	8	국지도로	166	중로 2-83	북측 구역계	일반도로	-	경고 제397호 (19.09.26)	
변경	소로	2	247	8	국지도로	166	중로 2-83	북측 구역계	일반도로	-	경고 제397호 (19.09.26)	선형변경

# 경 남 공 보

제2642호

2023. 11. 16.(목)

구분	규 모				기능	연장 (m)	기점	종점	사용 형태	주 요 경과지	최 초 결정일	비고
	등급	류별	번호	폭원 (m)								
기정	소로	2	248	8	국지 도로	57	소로 2-247	서측 구역계	일반 도로	-	경고 제397호 (19.09.26)	
변경	소로	2	248	8	국지 도로	57	소로 2-247	서측 구역계	일반 도로	-	경고 제397호 (19.09.26)	선형변경
기정	소로	2	249	8	국지 도로	9	중로 2-83	서측 구역계	일반 도로	-	경고 제397호 (19.09.26)	
변경	소로	2	249	8	국지 도로	9	중로 2-83	서측 구역계	일반 도로	-	경고 제397호 (19.09.26)	선형변경
기정	소로	2	250	8	국지 도로	71	소로 2-248	소로 2-247	일반 도로	-	경고 제397호 (19.09.26)	
변경	소로	2	250	8	국지 도로	71	소로 2-248	소로 2-247	일반 도로	-	경고 제397호 (19.09.26)	선형변경
기정	소로	3	163	6	특수 도로	31	소로1-2	중로 2-85	보행자 전용 도로	-	경고 제397호 (19.09.26)	
변경	소로	3	163	6	특수 도로	31	소로1-2	중로 2-85	보행자 전용 도로	-	경고 제397호 (19.09.26)	선형변경
기정	소로	3	164	4	특수 도로	36	축동면 사다리 산16-32	중로 2-85	보행자 전용 도로	-	경고 제397호 (19.09.26)	
변경	소로	3	164	4	특수 도로	36	축동면 사다리 산16-32	중로 2-85	보행자 전용 도로	-	경고 제397호 (19.09.26)	선형변경

※ ( )는 구역내 폭원 및 연장임

## ○ 도로 변경사유서

변경전 도로명	변경후 도로명	변 경 내 용	변 경 사 유
대로2-2호선	대로2-2호선	경미한 선형변경	확정측량결과 반영에 따른 선형변경
중로1-55호선	중로1-55호선	경미한 선형변경	확정측량결과 반영에 따른 선형변경
중로2-83호선	중로2-83호선	경미한 선형변경	확정측량결과 반영에 따른 선형변경
중로2-84호선	중로2-84호선	경미한 선형변경	확정측량결과 반영에 따른 선형변경
중로2-85호선	중로2-85호선	경미한 선형변경	확정측량결과 반영에 따른 선형변경
중로2-86호선	중로2-86호선	경미한 선형변경	확정측량결과 반영에 따른 선형변경
중로2-87호선	중로2-87호선	경미한 선형변경	확정측량결과 반영에 따른 선형변경
중로2-88호선	중로2-88호선	경미한 선형변경	확정측량결과 반영에 따른 선형변경
중로2-89호선	중로2-89호선	경미한 선형변경	확정측량결과 반영에 따른 선형변경
소로1-2호선	소로1-2호선	경미한 선형변경	확정측량결과 반영에 따른 선형변경
소로1-95호선	소로1-95호선	경미한 선형변경	확정측량결과 반영에 따른 선형변경

# 경 남 공 보

제2642호

2023. 11. 16.(목)

변경전 도로명	변경후 도로명	변경 내용	변경 사유
소로2-246호선	소로2-246호선	경미한 선형변경	확정측량결과 반영에 따른 선형변경
소로2-247호선	소로2-247호선	경미한 선형변경	확정측량결과 반영에 따른 선형변경
소로2-248호선	소로2-248호선	경미한 선형변경	확정측량결과 반영에 따른 선형변경
소로2-249호선	소로2-249호선	경미한 선형변경	확정측량결과 반영에 따른 선형변경
소로2-250호선	소로2-250호선	경미한 선형변경	확정측량결과 반영에 따른 선형변경
소로3-163호선	소로3-163호선	경미한 선형변경	확정측량결과 반영에 따른 선형변경
소로3-164호선	소로3-164호선	경미한 선형변경	확정측량결과 반영에 따른 선형변경

## 2) 주차장(변경)

### ○ 주차장 결정(변경)조서

구분	도면표시 번호	시설명	위 치	면 적(㎡)			최 초 결정일	비 고
				기정	변경	변경후		
계	-	2개소	-	5,253	감 0.2	5,252.8	-	
변경	40	주차장	축동면 사다리 35-30 일원	2,798	감 0.1	2,797.9	경고 제397호 ( ` 19.09.26)	
기정	41	주차장	축동면 사다리 산25-7 일원	2,455	감 0.1	2,454.9	경고 제397호 ( ` 19.09.26)	

### ○ 주차장 변경사유서

구 분	도면표시 번 호	시 설 명	변 경 내 용	변 경 사 유
변경	40	주차장	선형변경 및 면적감소 (A=2,798㎡→2,797.9㎡, 감 0.1㎡)	확정측량결과 반영에 따른 선형변경 및 면적감소
변경	41	주차장	선형변경 및 면적감소 (A=2,455㎡→2,454.9㎡, 감 0.1㎡)	확정측량결과 반영에 따른 선형변경 및 면적감소

## 3) 녹 지(변경)

### ○ 녹지 결정(변경)조서

구분	도면표시 번 호	시설명	시설의 종 류	위 치	면 적(㎡)			최 초 결정일	비 고
					기정	변경	변경후		
계	-	3개소	-	-	22,278	감 2.3	22,275.7	-	
기정	96	녹지	완충녹지	축동면 사다리 산20-23번지 일원	9,740	감 2.8	9,737.2	경고 제397호 ( ` 19.09.26)	
기정	97	녹지	완충녹지	축동면 사다리 19번지 일원	7,480	증 0.6	7,480.6	경고 제397호 ( ` 19.09.26)	
기정	98	녹지	완충녹지	축동면 사다리 산16-1번지 일원	5,058	감 0.1	5,057.9	경고 제397호 ( ` 19.09.26)	

# 경 남 공 보

제2642호

2023. 11. 16.(목)

## ○ 녹지 변경사유서

구 분	도면표시 번 호	시 설 명	변 경 내 용	변 경 사 유
변경	96	녹지	선형변경 및 면적감소 (A=9,740㎡→9,737.2㎡, 감 2.8㎡)	확정측량결과 반영에 따른 선형변경 및 면적감소
변경	97	녹지	선형변경 및 면적증가 (A=7,480㎡→7,480.6㎡, 증 0.6㎡)	확정측량결과 반영에 따른 선형변경 및 면적증가
변경	98	녹지	선형변경 및 면적감소 (A=5,058㎡→5,057.9㎡, 감 0.1㎡)	확정측량결과 반영에 따른 선형변경 및 면적감소

## 4) 공 원(변경)

### ○ 공원 결정(변경)조서

구분	도면표시 번 호	공원명	시설의 종 류	위 치	면 적(㎡)			최 초 결정일	비 고
					기정	변경	변경후		
기정	76	소공원	소공원	축동면 사다리 산16-7번지 일원	8,105	감 0.5	8,104.5	경고 제397호 ( ` 19.09.26)	

### ○ 공원 변경사유서

구 분	도면표시 번 호	시 설 명	변 경 내 용	변 경 사 유
변경	76	소공원	선형변경 및 면적감소 (A=8,105㎡→8,104.5㎡, 감 0.5㎡)	확정측량결과 반영에 따른 선형변경 및 면적감소

## 5) 공공공지(변경)

### ○ 공공공지 결정(변경)조서

구분	도면표시 번 호	시설명	위 치	면 적(㎡)			최 초 결정일	비 고
				기정	변경	변경후		
계	-	2개소	-	987	증 0.5	987.5	-	
변경	10	공공공지	축동면 사다리 산16-32번지 일원	338	-	338	경고 제397호 ( ` 19.09.26)	
변경	11	공공공지	축동면 사다리 35-26번지 일원	649	증 0.5	649.5	경고 제397호 ( ` 19.09.26)	

### ○ 공공공지 변경사유서

구 분	도면표시 번 호	시설명	변 경 내 용	변 경 사 유
변경	10	공공공지	선형변경	확정측량결과 반영에 따른 선형변경
변경	11	공공공지	선형변경 및 면적증가 (A=649㎡→649.5㎡, 증 0.5㎡)	확정측량결과 반영에 따른 선형변경 및 면적증가

# 경 남 공 보

제2642호

2023. 11. 16.(목)

## 6) 유수지(변경)

### ○ 유수지 결정(변경)조서

구분	도면표시 번 호	시설명	시설의 종 류	위 치	면 적(㎡)			최 초 결정일	비 고
					기정	변경	변경후		
계	-	2개소	-	-	5,392	감 0.6	5,391.4	-	
기정	20	유수지	저류시설	축동면 사다리 산18-13번지 일원	3,579	감 0.5	3,578.5	경고 제397호 ( ` 19.09.26)	
기정	21	유수지	저류시설	축동면 사다리 107-3번지 일원	1,813	감 0.1	1,812.9	경고 제397호 ( ` 19.09.26)	

### ○ 유수지 변경사유서

구 분	도면표시 번 호	시설명	변 경 내 용	변 경 사 유
변경	20	유수지	선형변경 및 면적감소 (A=3,579㎡→3,578.5㎡, 감 0.5㎡)	확정측량결과 반영에 따른 선형변경 및 면적감소
변경	21	유수지	선형변경 및 면적감소 (A=1,813㎡→1,812.9㎡, 감 0.1㎡)	확정측량결과 반영에 따른 선형변경 및 면적감소

마. 가구 및 획지의 규모와 조성에 관한 도시관리계획 결정(변경)조서

도면 번호	가구 번호	면적(㎡)		획 지				용 도
				번호	위 치	면적(㎡)		
		기정	변경			기정	변경	
A1-1	A1	58,317	58,318.8	1	사다리 산18-13번지 일원	3,579	3,578.5	유수지(20)
A1-2				2	사다리 273번지 일원	896	895.5	완충녹지(98)
A1-3				3	사다리 276번지 일원	1,394	1,394.4	완충녹지(98)
A1-4				4	사다리 산16-1번지 일원	768	768.1	완충녹지(98)
A1-5				5	사다리 88-9번지 일원	2,000	1,999.9	완충녹지(98)
A1-6				6	사다리 88-1번지 일원	10,725	10,725.3	유통상업용지
A1-7				7	사다리 산23-4번지 일원	9,900	9,902.3	유통상업용지
A1-8				8	사다리 산21-1번지 일원	8,926	8,925.9	유통상업용지
A1-9				9	사다리 산20-15번지 일원	8,926	8,925.6	유통상업용지
A1-10				10	사다리 산18-9번지 일원	11,203	11,203.3	유통상업용지
B1	B1	8,888	8,887.6	-	사다리 산26-9번지 일원	8,888	8,887.6	일반상업용지
B2-1	B2	2,979	2,979.2	1	사다리 112-1번지 일원	1,659	1,659.3	일반상업용지
B2-2				2	사다리 112-4번지 일원	1,320	1,319.9	일반상업용지
B3-1	B3	2,974	2,974.3	1	사다리 111번지 일원	1,813	1,812.9	유수지(21)
B3-2				2	사다리 107-1번지 일원	1,161	1,161.4	일반상업용지
B4	B4	1,085	1,085.0	-	사다리 106-1번지 일원	1,085	1,085.0	일반상업용지
B5-1	B5	2,521	2,520.5	1	사다리 115-3번지 일원	618	617.9	일반상업용지

# 경 남 공 보

제2642호

2023. 11. 16.(목)

도면 번호	가구 번호	면적(㎡)		획 지				용 도
				번호	위 치	면적(㎡)		
		기정	변경			기정	변경	
B5-2	B6	8,957	8,957.6	2	사다리 115-2번지 일원	693	692.8	일반상업용지
B5-3				3	사다리 산25-22번지 일원	1,210	1,209.8	일반상업용지
B6-1				1	사다리 산25-7번지 일원	2,455	2,454.9	주차장(41)
B6-2				2	사다리 91번지 일원	6,502	6,502.7	일반상업용지
B7-1	B7	20,294	20,292.2	1	사다리 86-1번지 일원	1,258	1,257.4	일반상업용지
B7-2				2	사다리 90-2번지 일원	1,274	1,273.1	일반상업용지
B7-3				3	사다리 82-5번지 일원	1,274	1,273.5	일반상업용지
B7-4				4	사다리 82-1번지 일원	1,299	1,299.4	일반상업용지
B7-5				5	사다리 84번지 일원	13,365	13,364.8	일반상업용지
B7-6				6	사다리 19번지 일원	1,824		일반상업용지
B8-1	B8	29,573	29,575.3	1	사다리 산16-23번지 일원	8,105	8,104.5	소공원(76)
B8-2				2	사다리 88-8번지 일원	7,253	7,255.2	일반상업용지
B8-3				3	사다리 87번지 일원	6,707	6,706.5	일반상업용지
B8-4				4	사다리 39-4번지 일원	7,508	7,509.1	일반상업용지
B9-1	B9	18,245	18,245.2	1	사다리 산16-1번지 일원	886	885.7	일반상업용지
B9-2				2	사다리 산16-7번지 일원	788	812.8	일반상업용지
B9-3				3	사다리 산16-7번지 일원	788	812.6	일반상업용지
B9-4				4	사다리 산16-23번지 일원	788	812.6	일반상업용지
B9-5				5	사다리 산16-23번지 일원	788	812.8	일반상업용지
B9-6				6	사다리 산16-23번지 일원	1,109	1,010.8	일반상업용지
B9-7				7	사다리 278번지 일원	13,098	13,097.9	일반상업용지
B10-1	B10	3,832	3,832.0	1	사다리 278-14번지 일원	980	980.2	일반상업용지
B10-2				2	사다리 278-14번지 일원	949	949.3	일반상업용지
B10-3				3	사다리 278-15번지 일원	889	888.8	일반상업용지
B10-4				4	사다리 284번지 일원	1,014	1,013.7	일반상업용지
B11-1	B11	4,299	4,299.3	1	사다리 산16-15번지 일원	338	338.0	공공공지(10)
B11-2				2	사다리 279-15번지 일원	786	786.4	일반상업용지
B11-3				3	사다리 279-1번지 일원	758	757.9	일반상업용지
B11-4				4	사다리 33번지 일원	719	719.2	일반상업용지
B11-5				5	사다리 산17-1번지 일원	786	785.8	일반상업용지
B11-6				6	사다리 산17-2번지 일원	912	912.0	일반상업용지
B12-1	B12	12,011	12,010.8	1	사다리 35-16번지 일원	2,798	2,797.9	주차장(40)
B12-2				2	사다리 36-6번지 일원	774	773.6	일반상업용지
B12-3				3	사다리 35-5번지 일원	774	773.8	일반상업용지
B12-4				4	사다리 산16-29번지 일원	774	773.8	일반상업용지

# 경 남 공 보

제2642호

2023. 11. 16.(목)

도면 번호	가구 번호	면적(㎡)		획 지				용 도
				번호	위 치	면적(㎡)		
		기정	변경			기정	변경	
B12-5				5	사다리 산16-29번지 일원	774	773.7	일반상업용지
B12-6				6	사다리 산16-17번지 일원	747	747.0	일반상업용지
B12-7				7	사다리 19번지 일원	1,500	1,500.3	일반상업용지
B12-8				8	사다리 19번지 일원	774	773.3	일반상업용지
B12-9				9	사다리 산16-17번지 일원	774	774.4	일반상업용지
B12-10				10	사다리 산16-29번지 일원	774	774.4	일반상업용지
B12-11				11	사다리 산16-29번지 일원	774	774.4	일반상업용지
B12-12				12	사다리 산16-27번지 일원	774	774.2	일반상업용지
B13-1	B13	14,206	14,206.5	1	사다리 35-26번지 일원	649	649.5	공공공지(11)
B13-2				2	사다리 35-6번지 일원	13,557	13,557	일반상업용지
C1	C1	9,740	9,737.2	1	사다리 212-3번지 일원	9,740	9,737.2	완충녹지(96)
C2	C2	237	237.3	2	사다리 107-5번지 일원	237	237.3	완충녹지(97)
C3	C3	1,407	1,407.3	3	사다리 105-6번지 일원	1,407	1,407.3	완충녹지(97)
C4	C4	3,539.0		4	사다리 19-11번지 일원	3,539.0		완충녹지(97)
C5	C5	2,297.0		5	사다리 19-11번지 일원	2,297.0		완충녹지(97)

※ 획지계획선은 토지분할가능선으로서, 추후 토지공급계획에 따름

바. 건축물에 대한 용도·건폐율·용적률·높이·배치·형태·색채·건축선 등에 관한 도시관리계획 결정조서(변경없음)

## 1) 유통상업용지

도면 번호	위 치	구 분		계 획 내 용
-	A1-6 ~10	용도	허용 용도	• 불허용도 이외의 용도
			불허 용도	<ul style="list-style-type: none"> <li>「국토의 계획 및 이용에 관한 법률」 시행령 【별표 11】의 건축할 수 없는 건축물</li> <li>「사천시 도시계획조례」 제30조로 정하는 바에 따라 건축할 수 없는 건축물</li> <li>그 외 「건축법」 시행령 【별표 1】제6호의 종교시설 중 나목에 해당하는 것</li> <li>제8호의 운수시설</li> <li>제14호의 업무시설 중 오피스텔</li> <li>제15호의 숙박시설</li> <li>제19호의 위험물 저장 및 처리시설</li> <li>제23호의 교정 및 군사시설</li> </ul>
		건폐율		• 80% 이하
		용적률		• 400% 이하

# 경 남 공 보

제2642호

2023. 11. 16.(목)

도면 번호	위 치	구 분	계 획 내 용
		높 이	• 「군사기지 및 군사시설 보호법」 및 시행령 【별표 5】에 따른 비행안전 제5구역 내 설치기준에 의함
		배 치	• 시행지침에 의함
		형 태	• 시행지침에 의함
		색 채	• 외장색의 주조색은 70% 이상, 보조색은 30% 이내, 강조색은 5% 이내 비율 • 지붕색은 저채도 색상 사용, 단지별로 동일색 사용으로 통일성 유지
		건축선	• 시행지침에 의함

## 2) 일반상업용지

도면 번호	위 치	구 분		계 획 내 용
-	B1, B6-2	용도	허용 용도	• 불허용도 이외의 용도
			불허 용도	• 「국토의 계획 및 이용에 관한 법률」 시행령 【별표 9】의 건축할 수 없는 건축물 • 「사천시 도시계획조례」 제28조로 정하는 바에 따라 건축할 수 없는 건축물 • 그 외 「건축법」 시행령 【별표 1】 제1호의 단독주택 제2호의 공동주택(공동주택과 주거용 외의 용도가 복합된 건축물 포함) 제8호의 운수시설 제14호의 업무시설 중 부가가치세법, 지방세법 등 관련법 규정상 주거용 오피스텔로 분류되는 용도 제15호의 숙박시설 제19호의 위험물 저장 및 처리시설
		건폐율	• 80% 이하	
		용적률	• 500% 이하	
		높 이	• 「군사기지 및 군사시설 보호법」 및 시행령 【별표 5】에 따른 비행안전 제5구역 내 설치기준에 의함	
		배 치	• 시행지침에 의함	
		형 태	• 시행지침에 의함	
		색 채	• 시행지침에 의함	
		건축선	• 시행지침에 의함	
		-	B2-1,2 B3-2 B4 B5-1~3	용도
불허 용도	• 「국토의 계획 및 이용에 관한 법률」 시행령 【별표 9】의 건축할 수 없는 건축물 • 「사천시 도시계획조례」 제28조로 정하는 바에 따라 건축할 수 없는 건축물 • 그 외 「건축법」 시행령 【별표 1】 제1호의 단독주택 제2호의 공동주택(공동주택과 주거용 외의 용도가 복합된 건축물 포함) 제8호의 운수시설 제14호의 업무시설 중 부가가치세법, 지방세법 등 관련법 규정상 주거용 오피스텔로 분류되는 용도 제19호의 위험물 저장 및 처리시설			

# 경 남 공 보

제2642호

2023. 11. 16.(목)

도면 번호	위 치	구 분	계 획 내 용
		건폐율	• 80% 이하
		용적률	• 500% 이하
		높 이	• 「군사기지 및 군사시설 보호법」 및 시행령 【별표 5】에 따른 비행안전 제5구역 내 설치기준에 의함
		배 치	• 시행지침에 의함
		형 태	• 시행지침에 의함
		색 채	• 시행지침에 의함
		건축선	• 소로2-246호선 및 소로 2-247호선 및 소로2-248호선 및 소로2-250호선변 건축한계선 1.5m
-	B7-1~4, B7-6	허용 용도	• 불허용도 이외의 용도
		불허 용도	<ul style="list-style-type: none"> <li>• 「국토의 계획 및 이용에 관한 법률」 시행령 【별표 9】의 건축할 수 없는 건축물</li> <li>• 「사천시 도시계획조례」 제28조로 정하는 바에 따라 건축할 수 없는 건축물</li> <li>• 그 외 「건축법」 시행령 【별표 1】 <ul style="list-style-type: none"> <li>제1호의 단독주택</li> <li>제2호의 공동주택(공동주택과 주거용 외의 용도가 복합된 건축물 포함)</li> <li>제8호의 운수시설</li> <li>제14호의 업무시설 중 부가가치세법, 지방세법 등 관련법 규정상 주거용 오피스텔로 분류되는 용도</li> <li>제15호의 숙박시설</li> <li>제19호의 위험물 저장 및 처리시설</li> </ul> </li> </ul>
		건폐율	• 80% 이하
		용적률	• 700% 이하
		높 이	• 「군사기지 및 군사시설 보호법」 및 시행령 【별표 5】에 따른 비행안전 제5구역 내 설치기준에 의함
		배 치	• 시행지침에 의함
		형 태	• 시행지침에 의함
		색 채	• 시행지침에 의함
		건축선	• 중로 1-55호선(20m 이상) 및 중로 2-83호선(15m)변 건축한계선 3m
-	B7-5	허용 용도	<ul style="list-style-type: none"> <li>• 「건축법」 시행령 【별표 1】 제9호의 의료시설 중 가목의 병원 (정신병원 제외)으로 100개 이상의 병상을 갖춘 시설</li> <li>• 「건축법」 시행령 【별표 1】 제15호의 숙박시설 가목(욕실이나 샤워시설을 갖춘 객실을 100실 이상 설치하는 숙박시설) 및 나목(욕실이나 샤워시설을 갖춘 객실을 80실 이상 설치하는 숙박시설)</li> </ul>
		불허 용도	• 허용용도 이외의 용도
		건폐율	• 80% 이하
		용적률	• 700% 이하
		높 이	• 「군사기지 및 군사시설 보호법」 및 시행령 【별표 5】에 따른 비행안전 제5구역 내 설치기준에 의함
		배 치	• 시행지침에 의함

# 경 남 공 보

제2642호

2023. 11. 16.(목)

도면 번호	위 치	구 분	계 획 내 용		
		형 태	• 시행지침에 의함		
		색 채	• 시행지침에 의함		
		건축선	• 중로 1-55호선(20m 이상)변 건축한계선 3m		
도면 번호	위 치	구 분	계 획 내 용		
-	B8-2~4	용도	허용 용도	• 불허용도 이외의 용도	
			불허 용도	• 「국토의 계획 및 이용에 관한 법률」 시행령 【별표 9】의 건축할 수 없는 건축물 • 「사천시 도시계획조례」 제28조로 정하는 바에 따라 건축할 수 없는 건축물 • 그 외 「건축법」 시행령 【별표 1】 제1호의 단독주택 제2호의 공동주택(공동주택과 주거용 외의 용도가 복합된 건축물 포함) 제8호의 운수시설 제14호의 업무시설 중 부가가치세법, 지방세법 등 관련법 규정상 주거용 오피스텔로 분류되는 용도 제15호의 숙박시설 제19호의 위험물 저장 및 처리시설	
		건폐율	• 80% 이하		
		용적률	• 700% 이하		
		높 이	• 「군사기지 및 군사시설 보호법」 및 시행령 【별표 5】에 따른 비행안전 제5구역 내 설치기준에 의함		
		배 치	• 시행지침에 의함		
		형 태	• 시행지침에 의함		
		색 채	• 시행지침에 의함		
		건축선	• 대로2-2호선 및 중로1-55호선 및 중로2-84호선 및 중로2-85호선변 건축한계선 3m(소공원 제외)		
		-	B9-1~7	용도	허용 용도
불허 용도	• 「국토의 계획 및 이용에 관한 법률」 시행령 【별표 9】의 건축할 수 없는 건축물 • 「사천시 도시계획조례」 제28조로 정하는 바에 따라 건축할 수 없는 건축물 • 그 외 「건축법」 시행령 【별표 1】 제1호의 단독주택 제2호의 공동주택(공동주택과 주거용 외의 용도가 복합된 건축물 포함) 제8호의 운수시설 제14호의 업무시설 중 부가가치세법, 지방세법 등 관련법 규정상 주거용 오피스텔로 분류되는 용도 제15호의 숙박시설 제19호의 위험물 저장 및 처리시설				
건폐율	• 80% 이하				
용적률	• 700% 이하				
높 이	• 「군사기지 및 군사시설 보호법」 및 시행령 【별표 5】에 따른 비행안전 제5구역 내 설치기준에 의함				
배 치	• 시행지침에 의함				

# 경 남 공 보

제2642호

2023. 11. 16.(목)

도면 번호	위 치	구 분	계 획 내 용	
		형 태	• 시행지침에 의함	
		색 채	• 시행지침에 의함	
		건축선	• 대로2-2호선 및 중로2-84호선변 건축한계선 3m	
-	B10-1~4	용도	허용 용도	• 불허용도 이외의 용도
			불허 용도	• 「국토의 계획 및 이용에 관한 법률」 시행령 【별표 9】의 건축할 수 없는 건축물 • 「사천시 도시계획조례」 제28조로 정하는 바에 따라 건축할 수 없는 건축물 • 그 외 「건축법」 시행령 【별표 1】 제1호의 단독주택 제2호의 공동주택(공동주택과 주거용 외의 용도가 복합된 건축물 포함) 제8호의 운수시설 제14호의 업무시설 중 부가가치세법, 지방세법 등 관련법 규정상 주거용 오피스텔로 분류되는 용도 제15호의 숙박시설 제19호의 위험물 저장 및 처리시설
		건폐율	• 80% 이하	
		용적률	• 500% 이하	
		높 이	• 「군사기지 및 군사시설 보호법」 및 시행령 【별표 5】에 따른 비행안전 제5구역 내 설치기준에 의함	
		배 치	• 시행지침에 의함	
		형 태	• 시행지침에 의함	
		색 채	• 시행지침에 의함	
		건축선	• 대로2-2호선변 건축한계선 3m	
		-	B11-2~6	용도
불허 용도	• 「국토의 계획 및 이용에 관한 법률」 시행령 【별표 9】의 건축할 수 없는 건축물 • 「사천시 도시계획조례」 제28조로 정하는 바에 따라 건축할 수 없는 건축물 • 그 외 「건축법」 시행령 【별표 1】 제1호의 단독주택 제2호의 공동주택(공동주택과 주거용 외의 용도가 복합된 건축물 포함) 제8호의 운수시설 제14호의 업무시설 중 부가가치세법, 지방세법 등 관련법 규정상 주거용 오피스텔로 분류되는 용도 제15호의 숙박시설 제19호의 위험물 저장 및 처리시설			
건폐율	• 80% 이하			
용적률	• 500% 이하			
높 이	• 「군사기지 및 군사시설 보호법」 및 시행령 【별표 5】에 따른 비행안전 제5구역 내 설치기준에 의함			
배 치	• 시행지침에 의함			
형 태	• 시행지침에 의함			
색 채	• 시행지침에 의함			
건축선	• 시행지침에 의함			

# 경 남 공 보

제2642호

2023. 11. 16.(목)

도면 번호	위 치	구 분	계 획 내 용
-	B12-2 ~12	허용 용도	• 불허용도 이외의 용도
		불허 용도	<ul style="list-style-type: none"> <li>• 「국토의 계획 및 이용에 관한 법률」 시행령 【별표 9】의 건축할 수 없는 건축물</li> <li>• 「사천시 도시계획조례」 제28조로 정하는 바에 따라 건축할 수 없는 건축물</li> <li>• 그 외 「건축법」 시행령 【별표 1】 <ul style="list-style-type: none"> <li>제1호의 단독주택</li> <li>제2호의 공동주택(공동주택과 주거용 외의 용도가 복합된 건축물 포함)</li> <li>제8호의 운수시설</li> <li>제14호의 업무시설 중 부가가치세법, 지방세법 등 관련법 규정상 주거용 오피스텔로 분류되는 용도</li> <li>제15호의 숙박시설</li> <li>제19호의 위험물 저장 및 처리시설</li> </ul> </li> </ul>
		건폐율	• 80% 이하
		용적률	• 500% 이하
		높 이	• 「군사기지 및 군사시설 보호법」 및 시행령 【별표 5】에 따른 비행안전 제5구역 내 설치기준에 의함
		배 치	• 시행지침에 의함
		형 태	• 시행지침에 의함
		색 채	• 시행지침에 의함
		건축선	• 중로1-55호선, 중로2-85호선변 벽면지정선 2m(주차장 용지 제외)
-	B13-2	허용 용도	<ul style="list-style-type: none"> <li>• 「건축법」 시행령 【별표 1】 제9호의 의료시설 중 가목의 병원(정신병원 제외)으로 100개 이상의 병상을 갖춘 시설</li> <li>• 「건축법」 시행령 【별표 1】 제15호의 숙박시설 가목(욕실이나 샤워시설을 갖춘 객실을 100실 이상 설치하는 숙박시설) 및 나목(욕실이나 샤워시설을 갖춘 객실을 80실 이상 설치하는 숙박시설)</li> </ul>
		불허 용도	• 허용-용도 이외의 용도
		건폐율	• 80% 이하
		용적률	• 700% 이하
		높 이	• 「군사기지 및 군사시설 보호법」 및 시행령 【별표 5】에 따른 비행안전 제5구역 내 설치기준에 의함
		배 치	• 시행지침에 의함
		형 태	• 시행지침에 의함
		색 채	• 시행지침에 의함
		건축선	<ul style="list-style-type: none"> <li>• 소로1-2호선(지방도 1002호선)변 건축한계선 5m</li> <li>• 중로1-55호선변 건축한계선 3m</li> </ul>

# 경 남 공 보

제2642호

2023. 11. 16.(목)

## 3) 주차장용지

도면 번호	위 치	구 분	계 획 내 용
-	B6-1 (주차장41)	용도	허용용도 • 「주차장법」에 따른 노외주차장 및 부속용도 • 주차전용건축물
			불허용도 • 허용용도 이외의 용도
		건폐율	• 80% 이하
		용적률	• 500% 이하
		높 이	• 「군사기지 및 군사시설 보호법」 및 시행령 【별표 5】에 따른 비행안전 제5구역 내 설치기준에 의함
-	B12-1 (주차장40)	용도	• 「주차장법」에 따른 노외주차장(기계식주차장 및 주차전용건축물 제외) • 「주차장법」시행규칙 제6조제4항의 노외주차장에 설치할 수 있는 부대시설 중 제1호 및 제2호의 전기자동차 충전시설, 제3호의 노외주차장의 관리·운영상 필요한 편의시설에 한함)
			불허용도 • 허용용도 이외의 용도
		건폐율	• 80% 이하
		용적률	• 500% 이하
		높 이	• 「군사기지 및 군사시설 보호법」 및 시행령 【별표 5】에 따른 비행안전 제5구역 내 설치기준에 의함

사. 기타사항에 관한 도시관리계획 결정조서(변경없음)

## 1) 차량진출입구간에 관한 계획

도면 번호	위 치	계 획 내 용	비 고
-	B6-2	차량진출입불허구간 지정 (L=36m)	• 중로 2-83, 2-86호선 교차부
-	B7-1	차량진출입불허구간 지정 (L=36m)	• 중로 1-55 및 2-83호선 교차부
-	B8-2, B8-3	차량진출입불허구간 지정 (L=36m, L=38m)	• 대로 2-2 및 중로 2-84호선 교차부(L=36m), 대로 2-2 및 중로 1-55호선 교차부(L=38m)
-	B9-1	차량진출입불허구간 지정 (L=36m)	• 대로 2-2 및 중로 2-84호선 교차부
-	B10-1~B12-1	차량진출입불허구간 지정 (L=357m)	• 지방도1002호선(소로1-2호선)변 및 대로2-2호선, 중로1-55호선 교차부
-	B13-1~2	차량진출입불허구간 지정 (L=156m)	• 지방도1002호선(소로1-2호선)변 및 중로1-55호선 교차부

## 2) 공공보행통로에 관한 계획(변경없음)

도면 번호	위 치	계 획 내 용	비 고
-	B8	공공보행통로 지정	• 소공원으로부터 가구에 접하는 도로변 까지 연결(대로 2-2, 중로1-55호선변)
-	B9	공공보행통로 지정	• 소로3-163호선(보행자전용도로)에서 소공원과 연결
-	B12	공공보행통로 지정	• 중로1-55호선과 중로2-85호선간 연결(소공원과의 연결 동선)

# 경 남 공 보

제2642호

2023. 11. 16.(목)

4. 지구단위계획 시행지침(변경없음 : 생략)

5. 도시관리계획(공원조성계획) 결정조서(변경)

가. 소공원 조성계획 결정(변경) 조서

## 1) 공원조성계획 총괄표 (변경)

### ○ 총괄표

구 분		면 적 (㎡)			비 고
		기 정	변 경	변 경 후	
공 원 면 적		8,105	감) 0.5	8,104.05	
시 설 면 적 계		1,414	감) 0.5	1,413.05	시설율 : 17.4%
건축 면적	바닥면적	-	-	-	
	연면적	-	-	-	

### ○ 토지이용계획표

구 분		면 적 (㎡)			비 고
		기 정	변 경	변 경 후	
총 계		8,105	감) 0.5	8,104.5	
도 로 및 광 장		1,384	감) 0.5	1,383.5	
운 동 시 설		30	-	30	
녹 지		6,691	-	6,691	

## 2) 세부시설조서(변경)

가) 도로 및 광장(변경)

구분	도면 번호	시설의 세분	위 치	부지면적(㎡)			건축규모(㎡)		규 모	비 고
				기정	변경	변경후	바닥면적	연 면 적		
기정		소 계		1,384	감) 0.5	1,383.5	-	-	-	
변경	1	도로	-	589	감) 0.5	588.5	-	-	-	
기정	2	진입광장	-	316	-	316	-	-	-	
기정	3	가로광장	-	38	-	38	-	-	-	
기정	4	다목적광장	-	441	-	441	-	-	-	

나) 운동시설 (변경없음)

구분	도면 번호	시설의 세분	위 치	부지면적 (㎡)	건축규모(㎡)		규 모	비 고
					바닥면적	연 면 적		
신설		소 계		30	-	-	-	
신설	4	체력단련장	-	30	-	-	-	

# 경 남 공 보

제2642호

2023. 11. 16.(목)

## 다) 녹지 (변경없음)

구분	도면 번호	시설의 세분	위 치	부지면적 (㎡)	시설규모(㎡)		규 모	비 고
					바닥면적	연 면 적		
신설		소 계		6,691	-	-	-	
신설	-	녹지	-	6,691	-	-	-	

## 3) 도로조서 총괄표 (변경)

### ○ 총괄조서(기정)

구 분		합 계		대 로		중 로		소 로	
		연장(m)	면적(㎡)	연장(m)	면적(㎡)	연장(m)	면적(㎡)	연장(m)	면적(㎡)
합계		261	589	-	-	-	-	261	589
3류	기정	261	589	-	-	-	-	261	589

### ○ 총괄조서(변경)

구 분		합 계		대 로		중 로		소 로	
		연장(m)	면적(㎡)	연장(m)	면적(㎡)	연장(m)	면적(㎡)	연장(m)	면적(㎡)
합계		261	588.5	-	-	-	-	261	588.5
3류	변경	261	588.5	-	-	-	-	261	588.5

## 4) 세부도로조서 (변경)

구분	등급	류별	번호	폭원	연장(m)	면적(㎡)	기 능	기 점	종 점	비고
변경		합 계			399	588.5	-	-	-	
기정	소로	3	1	3	32	96	진입로	서측구역계	소로3-4	
기정	소로	3	2	3	35	105	진입로	남측구역계	진입광장	
기정	소로	3	3	2	138	276	연결로	소로3-1	소로3-2	
변경	소로	3	3	2	138	275.5	연결로	소로3-1	소로3-2	
기정	소로	3	4	2	56	112	연결로	소로3-1	진입광장	

● 사천시 고시 제2023-277호

**사천도시계획시설[공원(서부 문화공원24)]사업 시행자 지정 및 실시계획 인가 고시**

사천시 고시 제2023-270호(2023.11.9.)로 최종 도시관리계획 결정(변경)된 도시계획시설[공원(서부 문화공원24)]에 대하여 “서포생활체육시설 조성사업”을 시행하고자 「국토의 계획 및 이용에 관한 법률」 제86조, 제88조, 같은 법 시행령 제96조, 제97조에 따라 사업시행자 지정 및 도시계획시설사업 실시계획 인가하고 같은 법 제91조 및 같은 법 시행령 제100조, 「경상남도 사무위임조례」 제2에 따라 인가 내용을 고시합니다.

2023년 11월 16일

사 천 시 장

**1. 실시계획인가 내용**

- 사업시행지의 위치: 사천시 서포면 다평리 1420-1번지 일원
- 사업의 종류 및 명칭
  - 사업의 종류: 도시계획시설[공원(서부 문화공원24)]사업
  - 사업의 명칭: 서포생활체육시설 조성사업
- 사업의 면적 또는 규모: A=19,472.0㎡
- 사업시행자의 성명 및 주소
  - 성 명: 사천시장(문화체육과장)
  - 주 소: 경남 사천시 용현면 시청로 77
- 사업의 착수예정일 및 준공예정일
  - 착수예정일: 실시계획인가일
  - 준공예정일: 2024. 12. 31.
- 수용 또는 사용할 토지 또는 건물의 소재지·지번·지목 및 면적, 소유권과 소유권 외의 권리의 명세 및 그 소유자·관리자의 성명·주소
  - 토지조서

연번	위 치				지 목	면 적(㎡)		소 유 자		소유권 이외의 권리명세		권리의 종류 및내용	비 고
	시	면	리	지번		대장	편입	성 명	주 소	성명	주 소		
1	사천	서포	다평	1420-1	답	19,739	19,412	사천시	경남 사천시 용현면 시청로 77				

# 경 남 공 보

제2642호

2023. 11. 16.(목)

연번	위 치				지 목	면 적(㎡)		소 유 자		소유권 이외의 권리명세		권리의 종류 및내용	비 고
	시	면	리	지번		대장	편입	성 명	주 소	성명	주 소		
2	사천	서포	다평	1420-10	답	2,308	60	사천시	경남 사천시 용현면 시청로 77				
소 계						22,047	19,472						

2. 관계도서는 사천시청 도시과에 비치하였으며, 기타 상세한 사항은 사천시청 도시과(☎055-831-3167) 또는 문화체육과(☎055-831-2415)로 문의하시기 바랍니다.

## ● 거제시 고시 제2023-316호

### 도시계획시설(도로:소로2-70호선,소로2-102호선)사업 시행자 지정 및 실시계획인가 고시

거제시 고시 제2020-162호(2020.07.01.)로 거제도시계획시설결정 실효 및 도시관리계획(시설 지구단위계획) 결정(변경) 및 지형도면 고시되고, 거제시 고시 제2017-128호(2017.05.18.)로 거제 도시관리계획 결정(변경) 및 지형도면 고시된 도시계획시설(도로:소로2-70호선, 소로2-102호선)사업시행자 지정 및 실시계획인가 신청 건에 대하여 「국토의 계획 및 이용에 관한 법률」 제86조 및 같은 법 시행령 제96조에 따라 도시계획시설 사업 시행자 지정하고, 같은 법 제88조 및 같은 법 시행령 제97조에 따라 실시계획인가 하며, 같은 법 제91조 및 시행령 제100조, 시행규칙 제14조에 따라 아래와 같이 고시합니다.

2023년 11월 16일

### 거 제 시 장

1. 사업시행지의 위치 : 거제시 장평동 648-8번지 일원

#### 2. 사업의 종류 및 명칭

가. 종 류 : 도시계획시설(도로:소로2-70호선,소로2-102호선)사업

나. 명 칭 : 장평도시계획도로(소로2-70호선,소로2-102호선)개설공사

# 경 남 공 보

제2642호

2023. 11. 16.(목)

## 3. 사업개요

구분	등급 및 규모			도시관리계획 결정		사업시행규모			비고
	등급	류별	번호	연장 (m)	폭원 (m)	연장 (m)	폭원 (m)	면적 (㎡)	
도로	소로	2	70	142	8	104	8	1,085	
	소로	2	102	114	8	6	8	37	

4. 사업시행자 : 거제시장(도로과장) / 거제시 계룡로 125 (고현동)

## 5. 사업기간 :

- 착공예정일 : 2023. 12. 01.
- 준공예정일 : 2025. 06. 01.

6. 관계도면 : “실음생략”

7. 수용 또는 사용할 토지 또는 건물의 소재지, 지번, 지목 및 면적, 소유권과 소유권외의 권리의 명세서 및 그 소유자, 권리자의 성명,주소 : 붙임 참조

## ●붙임

【소로2-70호선】

### 1. 토지

연 번	소재지	지 번		지 목	지적 (㎡)	편입 면적 (㎡)	공유 지분	소 유 자		권 리 자		소유권 이외의 권리의 종류 및 내용	비 고
		당초	편입					성 명	주 소	성 명	주 소		
1	장평동	1151-4	1151-4	도	266	29		국(국토 교통부)					
2	장평동	647-62	647-62	답	2	2		거제시					
3	장평동	648-8	648-8	답	437	437		경상남도 (교육감)					
4	장평동	648-3	648-3	임	483	483		경상남도 (교육감)					
5	장평동	647-74	647-74	도	134	134	5870.2 /6248	거제시					
							14 /6248	구범석 서울특별시 금천구 시흥대로36길 18-22(시흥동)					

# 경 남 공 보

제2642호

2023. 11. 16.(목)

연 번	소재지	지 번		지 목	지적 (㎡)	편입 면적 (㎡)	공유 지분	소 유 자		권 리 자		소유권 이외의 권리의 종류 및 내용	비 고
		당초	편입					성 명	주 소	성 명	주 소		
							195.8 /6248	홍성인	경상남도 거제시 장평동 337 주공 에이 103동 503호				
							168 /6248	김성관	경상남도 거제시 거제중앙로 1826-18	거제시		압류	
										국(통영 세무서장)		압류	
										국(광산 세무서장)		압류	
										국민건강 보험공단	강원도 원주시 건강로 32 (반곡동,국민건 강보험공단) (거제지사)	압류	
										북구(광주 광역시)		압류	
합 계					1,322	1,085							

## 2. 지장물

연 번	소재지	지    번	물건의 종류	구조 및 규격	수량 및 면적	소   유   자		권   리   자		소유권 이외의 권리의 종류 및 내용	비 고
						성   명	주   소	성   명	주   소		
1	장평동	1151-4	포도나무	H=5m, R=15cm	1	국(국토교통부)					
2	장평동	648-8	포도나무	H=5m, R=15cm	1	경상남도 (교육감)					
			복숭아나무	H=4m, R=10cm	1	경상남도 (교육감)					
			무화과나무	H=4m, R=10cm	2	경상남도 (교육감)					
합   계			2건								

# 경 남 공 보

제2642호

2023. 11. 16.(목)

## 【소로2-102호선】

### 1. 토지

연번	소재지	지 번		지 목	지적 (㎡)	편입 면적 (㎡)	공유 지분	소 유 자		권 리 자		소유권 이외의 권리의 종류 및 내용	비 고
		당초	편입					성 명	주 소	성 명	주 소		
1	장평동	648	648	답	58	37		경상남도 (교육감)					
합 계					58	37							

## ● 거제시 공고 제2023-2294호

### 도시계획시설(항만:예구항)사업 실시계획인가를 위한 열람·공고

경상남도 고시 제2011-492호(2011.11.24.)호로 거제도시관리계획(재정비) 결정(변경) 및 지형도면 고시된 도시계획시설(항만:예구항)사업의 실시계획인가 신청 건에 대하여 「국토의 계획 및 이용에 관한 법률」 제90조 및 같은 법 시행령 제99조에 따라 다음과 같이 열람·공고하오니 토지 등의 소유자 및 관계인 등은 관계 서류를 열람하시기 바라며, 열람 후 의견이 있을 경우 공고기간 내에 의견서를 서면으로 거제시청 도시계획과로 제출하시기 바랍니다.

2023년 11월 16일

## 거 제 시 장

1. 사업시행지의 위치 : 거제시 일운면 와현리 630-18번지 일원

### 2. 사업의 종류 및 명칭

가. 종 류 : 도시계획시설(항만:예구항)사업

나. 명 칭 : 2022년 거제시 예구항 어촌뉴딜사업(예구항 간이화장실, 어구보관용 창고 설치사업)

# 경 남 공 보

제2642호

2023. 11. 16.(목)

## 3. 사업규모

시설명	시설의 세분	위 치	도시관리계획결정 (㎡)	사업시행규모 (㎡)	비고
항만	정주어항	일운면 와현리 630-18번지 일원	41,639	2,624	

4. 사업시행자 : 거제시장(해양항만과장) / 거제시 계룡로 125(고현동)

5. 사업기간 : 2023. 11. ~ 2024. 05.

6. 열람기간 : 2023. 11.16. ~ 2023. 12.01.

7. 의견제출처 : 거제시청 도시계획과 (☎055-639-4445)

8. 관계도면 : “실음생략”

9. 수용 또는 사용할 토지 또는 건물의 소재지, 지번, 지목 및 면적, 소유권과 소유권외의 권리의 명세서 및 그 소유자, 권리자의 성명, 주소 : “붙임1 참조”

## ● 붙임 1

연번	소재지	지 번	지 목	지적 (㎡)	편입 면적 (㎡)	공유 지분	소 유 자		권 리 자		소유권 이외의 권리의 종류 및 내용	비고
							성 명	주 소	성 명	주 소		
1	일운면 와현리	630-18	잡	2,624	2,624		거제시	거제시 계룡로 125				
합계		1필지		2,624	2,624							

## ● 거제시 공고 제2023-2324호

도시계획시설(폐기물처리 및 재활용시설)사업 실시계획(변경)인가를 위한  
열람·공고

거제시 고시 제2021-343호(2021.11.25.)로 도시관리계획 결정(변경) 및 지형도면 고시 된 도시계획시설(폐기물처리 및 재활용시설)사업의 실시계획(변경)인가 신청 건에 대하여 「국토의 계획 및 이용에 관한 법률」 제90조 및 같은 법 시행령 제99조에 따라 다음과 같이 열람·공고하오니 토지 등의 소유자 및 관계인 등은 관계서류를 열람하시기 바라며, 열람 후 의견이 있을 경우 공고기간 내에 의견서를 서면으로 거제시청 도시계획과로 제출하시기 바랍니다.

2023년 11월 16일

## 거 제 시 장

1. 사업시행지의 위치 : 거제시 사등면 사곡리 23-8번지 외 4필지

## 2. 사업의 종류 및 명칭

가. 종 류 : 도시계획시설(폐기물처리 및 재활용시설) 사업

나. 명 칭 : 페스티로폼 감용처리장 복리동 증축공사

## 3. 사업개요

시설명	시설의 종류	위 치	도시관리계획 결정(㎡)	사업시행 규모(㎡)		비고
폐기물처리 및 재활용시설	일반폐기물 처리시설	사등면 사곡리 23-8번지 외 4필지	132,271	기정	4,178	
				변경	2,964	

※ 변경사유 : 구조물 계획 변경 및 등록전환측량에 따른 면적 반영

4. 사업시행자 : 거제시장(수산과장) / 거제시 계룡로 125(고현동)

## 5. 사업기간

- 당 초 : 착공일 ~ 2023.06.30.

- 변 경 : 착공일 ~ 2023.12.31.

# 경 남 공 보

제2642호

2023. 11. 16.(목)

6. 열람기간 : 2023. 11. 16. ~ 2023. 12. 01.

7. 의견제출처 : 거제시청 도시계획과 (☎055-639-4417)

8. 관계도면 : “실음생략”

9. 수용 또는 사용할 토지 또는 건물의 소재지, 지번, 지목 및 면적, 소유권과 소유권외의 권리의 명세서 및 그 소유자, 권리자의 성명,주소 - [붙임]

[붙임]

연번	소재지	지 번	지 목	지적 (㎡)	편입 면적 (㎡)	공유 지분	소 유 자		권 리 자		소유권 이외의 권리의 종류 및 내용	비고
							성 명	주 소	성 명	주 소		
1	사등면 사곡리	23-8	잡	800	800		거제시					
2	사등면 사곡리	23-12	잡	1,336	1,336		거제시					
3	사등면 사곡리	23-13	잡	295	295		거제시					
4	사등면 사곡리	산1-3	임	3,164	1,544		거제시					당초
	사등면 사곡리	23-16	임	358	358		거제시					변경
5	사등면 사곡리	산1-4	임	8,863	203		거제시					당초
	사등면 사곡리	23-17	임	175	175		거제시					변경
계		23-8번지 외 4필지		14,458	4,178							당초
		23-8번지 외 4필지		2,964	2,964							변경

## ● 양산시 고시 제2023-329호

**양산 도시계획시설사업 『도시계획도로(광로3-3호선, 중로2-40호선) 개설공사』  
실시계획(변경)인가 고시**

양산시 주진동 523번지 일원 도시계획시설사업 「도시계획도로(광로3-3호선, 중로2-40호선) 개설공사」에 대하여 「국토의 계획 및 이용에 관한 법률」 제88조 규정에 따라 실시계획(변경)인가하고 같은 법 제91조 규정에 따라 다음과 같이 고시합니다.

관계도서는 양산시 도시계획과에 비치하오니 일반인 및 이해관계인은 열람하시기 바랍니다.

**2023년 11월 16일****양 산 시 장****1. 사업시행지의 위치:** 경남 양산시 주진동 523번지 일원**2. 사업의 종류 및 명칭**

- 종류: 도시계획시설사업
- 명칭: 도시계획도로(광로3-3호선, 중로2-40호선) 개설공사

**3. 사업규모:** A=7,206㎡

- 광로3-3호선 L=194m, B=20m
- 중로2-40호선 L=172m, B=15m

**4. 사업시행자의 주소 및 성명**

- 광주광역시 북구 경열로 208, 2층 (주)아라마루 대표 정해수

**5. 사업의 착수 및 준공예정일**

- 2016. 4. 11. ~ 2023. 11. 30.

**6. 변경내용(사유) :** 도로의 구조 및 시설물 등 변경**7. 수용 또는 사용할 토지·건물의 소재지·지번·지목 및 면적, 소유권과 소유권외의 권리의 명세 및 그  
소유자·권리자의 성명·주소:** 붙임

# 경 남 공 보

제2642호

2023. 11. 16.(목)

□ 수용 또는 사용할 토지·건물의 소재지·지번·지목 및 면적, 소유권 명세

[도시계획도로 광로3-3]

번호	소재지 (양산시)	지번	지목	공부면적 (m <sup>2</sup> )	편입면적 (m <sup>2</sup> )	소유자		소유권외의 권리의명세	비고
						성명	주소	성명	
1	주진동	518-3	도	267	267	양산시			
2	주진동	523-16	목	9	9	주택도시보증공사	부산광역시 남구 문현금융로 40		
3	주진동	525-30	임	1,055	1,055	양산시			
4	주진동	525-32	임	425	425	양산시			
5	주진동	525-33	임	138	138	양산시			
6	주진동	525-35	목	154	154	양산시			
7	주진동	525-43	목	228	228	주택도시보증공사	부산광역시 남구 문현금융로 40		
8	주진동	525-42	목	791	791	양산시			
9	평산동	1201	도	468	145	양산시			
10	평산동	1201-32	도	28	28	양산시			
11	평산동	1201-33	도	13	13	양산시			
12	평산동	1201-34	도	772	772	양산시			
13	평산동	1201-35	도	73	73	양산시			
14	평산동	1201-36	도	82	82	양산시			
15	평산동	1201-37	도	239	239	양산시			
16	평산동	1201-38	도	83	83	양산시			
계				4,825	4,502				

[도시계획도로 중로2-40]

번호	소재지 (양산시)	지번	지목	공부면적 (m <sup>2</sup> )	편입면적 (m <sup>2</sup> )	소유자		소유권외의 권리의명세	비고
						성명	주소	성명	
1	주진동	518-2	도	32	32	양산시			
2	주진동	525-37	임	498	498	양산시			
3	주진동	525-39	답	27	27	주택도시 보증공사	부산광역시 남구 문현금융로 40		
4	주진동	525-40	임	113	113	주택도시 보증공사	부산광역시 남구 문현금융로 40		
5	주진동	525-41	도	166	166	양산시			
6	주진동	686-1	도	5	5	주택도시 보증공사	부산광역시 남구 문현금융로 40		
7	주진동	산68-11	임	1,863	1,863	주택도시 보증공사	부산광역시 남구 문현금융로 40		
계				2,704	2,704				

● 양산시 공고 제2023-3018호

**영산대~와지공단간 도시계획도로(대2-4호선)개설공사 실시계획(변경)인가  
열람 및 의견청취 공고**

「국토의 계획 및 이용에 관한 법률」 제90조 및 같은 법 시행령 제99조, 「공익사업을 위한 토지 등의 취득 및 보상에 관한 법률」 제21조 및 같은 법 시행령 제11조의 규정에 따라 실시계획(변경) 인가를 위하여 주민 및 이해관계인의 의견을 듣고자 아래와 같이 열람 및 의견청취 공고하오니 의견이 있으신 분은 열람기간 내 의견을 서면으로 제출하여 주시기 바랍니다.

2023년 11월 16일

양 산 시 장

1. 사업의 위치 : 양산시 주남동 799-3번지 일원

2. 사업의 종류 및 명칭

- 종류 : 양산도시계획시설사업
- 명칭 : 영산대~와지공단간 도시계획도로(대2-4호선)개설공사

3. 사업의 규모 : 도로개설 L=690m, B=15~30m

4. 사업시행자의 성명 및 주소

- 성명 : 양산시장
- 주소 : 양산시 중앙로 39(남부동)

5. 사업기간(변경)

- 당초 : 2020. 5. 1. ~ 2023.12.31.
- 변경 : 2020. 5. 1. ~ 2025.12.31.

6. 열람기간 : 도공보 게재일로부터 14일간

# 경 남 공 보

제2642호

2023. 11. 16.(목)

## 7. 열람장소(변경)

- 당초 : 양산시청 도로시설과(☎055-392-3772)
- 변경 : 양산시청 도로과(☎055-392-2773)

## 8. 수용 또는 사용할 토지 및 물건조서(변경) : 불임참조

- 토지조서(당초)

연 번	편입토지현황						소유자			소유권 이외의 권리			비고
	소재지	지번		지목	면적(㎡)		성명	주소	지분	성명	주소	권리 내용	
		당초	편입		공부	편입							
1	주남동	740-3	740-3	답	113	113	학교법인 성심학원	부산 해운대구 반송동 248-1	1/1				
2	주남동	737-6	737-6	답	76	76	학교법인 성심학원	부산 해운대구 반송동 248-1	1/1				
3	주남동	737-4	737-4	답	18	18	양산시	-	-				
4	주남동	737-2	737-2	도	7	7	박필옥	경상남도 양산시 주남동 585	1/1				
5	주남동	1094-2	1094-2	도	341	17	국토교통부	-	-				
6	주남동	740-4	740-4	답	16	16	양산시	-	-				
7	주남동	1094-1	1094-1	도	110	54	국토교통부	-	-				
8	주남동	738-2	738-2	도	23	23	양산시	-	-				
9	주남동	734-2	734-2	도	360	83	양산시	-	-				
10	주남동	738-3	738-3	답	104	104	양산시	-	-				
11	주남동	1076-85	1076-85	천	209	55	국토교통부	-	-				
12	주남동	1076-116	1076-116	천	7,579	414	국토교통부	-	-				
13	주남동	787-2	787-2	도	129	129	국토교통부	-	-				
14	주남동	787-4	787-4	답	301	301	양산시	-	-				
15	주남동	1092	1092	도	344	172	국토교통부	-	-				
16	주남동	786-1	786-1	도	170	170	양산시	-	-				
17	주남동	788-1	788-1	도	122	41	양산시	-	-				
18	주남동	788-2	788-2	전	1	1	양산시	-	-				
19	주남동	786-2	786-2	답	255	255	양산시	-	-				
20	주남동	1076-35	1076-35	천	249	13	국토교통부	-	-				
21	주남동	1076-33	1076-33	천	581	28	국토교통부	-	-				
22	주남동	798-3	798-3	도	25	25	양산시	-	-				
23	주남동	798-4	798-4	잡	235	235	양산시	-	-				
24	주남동	798-2	798-2	도	3	3	미등기	-	-	이상양	양산시 동면 법기리	토지대장 상소유자	

# 경 남 공 보

제2642호

2023. 11. 16.(목)

연 번	편입토지현황						소유자			소유권 이외의 권리			비고
	소재지	지번		지목	면적(㎡)		성명	주소	지분	성명	주소	권리 내용	
		당초	편입		공부	편입							
25	주남동	797-1	797-1	대	91	91	양산시	-	-				
26	주남동	799-2	799-2	도	152	152	미등기	-	-	이상양	양산시 동면 법기리	토지대장 상소유자	
27	주남동	799-4	799-4	대	1	1	양산시	-	-				
28	주남동	799-3	799-3	도	303	234	양산시	-	-				
29	주남동	795-9	795-9	도	36	36	양산시	-	-				
30	주남동	795-3	795-3	도	7	7	이재덕	경상남도 양산시 주남리 1029	135/ 3470				
							양산시	-	3335/ 3470				
31	주남동	802-2	802-2	도	162	162	양산시	-	-				
32	주남동	802-3	802-3	답	7	7	양산시	-	-				
33	주남동	795-8	795-8	답	342	342	양산시	-	-				
34	주남동	802-8	802-8	답	104	104	양산시	-	-				
35	주남동	795-2	795-2	도	26	26	이재덕	경상남도 양산시 주남동 1029	135/ 3470				
							양산시	-	3,335/ 3470				
36	주남동	803-9	803-9	답	167	4	양산시	-	-				
37	주남동	803-8	803-8	답	34	17	양산시	-	-				
38	주남동	803-12	803-12	답	213	213	양산시	-	-				
39	주남동	803-13	803-13	답	33	33	양산시	-	-				
40	주남동	804-4	804-4	도	320	320	양산시	-	-				
41	주남동	795-10	795-10	답	381	381	양산시	-	-				
42	주남동	803-4	803-4	도	329	329	양산시	-	-				
43	주남동	804-3	804-3	도	7	7	이재동	경상남도 양산시 주남동 661	1/1				
44	주남동	251-11	251-11	도	8	7	양산시	-	-				
45	주남동	805-4	805-4	답	669	669	양산시	-	-				
46	주남동	251-10	251-10	답	98	98	양산시	-	-				
47	주남동	251-12	251-12	대	319	319	양산시	-	-				
48	주남동	251-13	251-13	답	262	262	양산시	-	-				
49	주남동	254-4	254-4	답	400	400	양산시	-	-				
50	주남동	251-3	251-3	답	68	68	양산시	-	-				
51	주남동	806-6	806-6	답	569	569	양산시	-	-				
52	주남동	250-2	250-2	도	747	747	양산시	-	-				

# 경 남 공 보

제2642호

2023. 11. 16.(목)

연 번	편입토지현황						소유자			소유권 이외의 권리			비고
	소재지	지번		지목	면적(㎡)		성명	주소	지분	성명	주소	권리 내용	
		당초	편입		공부	편입							
53	주남동	806-3	806-3	도	43	43	양산시	-	-				
54	주남동	806-2	806-2	도	26	26	양산시	-	-				
55	주남동	250-3	250-3	답	41	41	양산시	-	-				
56	주남동	249-9	249-9	답	652	652	양산시	-	-				
57	주남동	249-4	249-4	답	18	18	양산시	-	-				
58	주남동	249-3	249-3	도	116	116	양산시	-	-				
59	주남동	250-1	250-1	답	24	24	양산시	-	-				
60	주남동	254-3	254-3	답	187	187	양산시	-	-				
61	주남동	248-1	248-1	답	1,564	1,564	양산시	-	-				
62	주남동	247-4	247-4	도	26	26	신용식	경상남도 양산시 매곡동 415	1/1				
63	주남동	247-5	247-5	도	37	37	양산시	-	-				
64	주남동	247-9	247-9	답	348	348	양산시	-	-				
65	주남동	233-2	233-2	도	670	670	양산시	-	-				
66	주남동	247-3	247-3	도	13	13	양산시	-	-				
67	주남동	1087	1087	도	5,990	1,207	국토교통부	-	-				
68	주남동	247-8	247-8	답	17	17	양산시	-	-				
69	주남동	247-7	247-7	답	19	19	양산시	-	-				
70	주남동	247-2	247-2	도	13	13	양산시	-	-				
71	주남동	1115	1115	도	10,563	15	양산시	-	-				
72	주남동	233-1	233-1	답	488	488	양산시	-	-				
73	주남동	233-4	233-4	답	65	65	양산시	-	-				
74	주남동	1076-56	1076-56	천	59,235	177	국토교통부	-	-				
75	주남동	1085	1085	도	420	39	국토교통부	-	-				
76	주남동	234-2	234-2	도	26	2	양산시	-	-				
77	주남동	237-9	237-9	도	9	9	양산시	-	-				
78	주남동	237-12	237-12	도	8	8	양산시	-	-				
79	주남동	237-11	237-11	답	15	15	양산시	-	-				
80	주남동	237-13	237-13	답	509	509	양산시	-	-				
81	주남동	237-10	237-10	답	2	2	양산시	-	-				
82	주남동	237-2	237-2	도	768	603	양산시	-	-				
83	주남동	238-7	238-7	답	63	6	양산시	-	-				
84	주남동	797	797	대	1,327	-	안수남	양산시 용주로 371-5(덕계동, 대승하이아트)	1/1				지장물

# 경 남 공 보

제2642호

2023. 11. 16.(목)

○ 토지조서(변경)

연 번	편입토지현황						소유자			소유권 이외의 권리			비고
	소재지	지번		지목	면적(㎡)		성명	주소	지분	성명	주소	권리 내용	
		당초	편입		공부	편입							
1	주남동	740-3	740-3	답	113	113	학교법인 성심학원	부산 해운대구 반송동 248-1	1/1				
2	주남동	737-6	737-6	답	76	76	양산시	-	-				
3	주남동	737-4	737-4	답	18	18	양산시	-	-				
4	주남동	737-2	737-2	도	7	7	박필옥	경상남도 양산시 주남동 585	1/1				
5	주남동	1094-2	1094-2	도	341	17	국토교통부	-	-				
6	주남동	740-4	740-4	답	16	16	양산시	-	-				
7	주남동	1094-1	1094-1	도	110	54	국토교통부	-	-				
8	주남동	738-2	738-2	도	23	23	양산시	-	-				
9	주남동	734-2	734-2	도	360	83	양산시	-	-				
10	주남동	738-3	738-3	답	104	104	양산시	-	-				
11	주남동	1076-85	1076-85	천	209	55	국토교통부	-	-				
12	주남동	1076-116	1076-116	천	7,579	414	국토교통부	-	-				
13	주남동	787-2	787-2	도	129	129	국토교통부	-	-				
14	주남동	787-4	787-4	답	301	301	양산시	-	-				
15	주남동	1092	1092	도	344	172	국토교통부	-	-				
16	주남동	786-1	786-1	도	170	170	양산시	-	-				
17	주남동	788-1	788-1	도	122	41	양산시	-	-				
18	주남동	788-2	788-2	천	1	1	양산시	-	-				
19	주남동	786-2	786-2	답	255	255	양산시	-	-				
20	주남동	1076-35	1076-35	천	249	13	국토교통부	-	-				
21	주남동	1076-33	1076-33	천	581	28	국토교통부	-	-				
22	주남동	798-3	798-3	도	25	25	양산시	-	-				
23	주남동	798-4	798-4	잡	235	235	양산시	-	-				
24	주남동	798-2	798-2	도	3	3	양산시	-	-				
25	주남동	797-1	797-1	대	91	91	양산시	-	-				
26	주남동	799-2	799-2	도	152	152	양산시	-	-				
27	주남동	799-4	799-4	대	1	1	양산시	-	-				
28	주남동	799-3	799-3	도	303	234	양산시	-	-				
29	주남동	795-9	795-9	도	36	36	양산시	-	-				
30	주남동	795-3	795-3	도	7	7	이재덕	경상남도 양산시 주남리 1029	135/ 3470				
							양산시	-	3335/ 3470				

# 경 남 공 보

제2642호

2023. 11. 16.(목)

연 번	편입토지현황						소유자			소유권 이외의 권리			비고
	소재지	지번		지목	면적(㎡)		성명	주소	지분	성명	주소	권리 내용	
		당초	편입		공부	편입							
31	주남동	802-2	802-2	도	162	162	양산시	-	-				
32	주남동	802-3	802-3	답	7	7	양산시	-	-				
33	주남동	795-8	795-8	답	342	342	양산시	-	-				
34	주남동	802-8	802-8	답	104	104	양산시	-	-				
35	주남동	795-2	795-2	도	26	26	이재택	경상남도 양산시 주남동 1029	135/ 3470				
							양산시	-	3,335/ 3470				
36	주남동	803-9	803-9	답	167	4	양산시	-	-				
37	주남동	803-8	803-8	답	34	17	양산시	-	-				
38	주남동	803-12	803-12	답	213	213	양산시	-	-				
39	주남동	803-13	803-13	답	33	33	양산시	-	-				
40	주남동	804-4	804-4	도	320	320	양산시	-	-				
41	주남동	795-10	795-10	답	381	381	양산시	-	-				
42	주남동	803-4	803-4	도	329	329	양산시	-	-				
43	주남동	804-3	804-3	도	7	7	양산시	-	-				
44	주남동	251-11	251-11	도	8	7	양산시	-	-				
45	주남동	805-4	805-4	답	669	669	양산시	-	-				
46	주남동	251-10	251-10	답	98	98	양산시	-	-				
47	주남동	251-12	251-12	대	319	319	양산시	-	-				
48	주남동	251-13	251-13	답	262	262	양산시	-	-				
49	주남동	254-4	254-4	답	400	400	양산시	-	-				
50	주남동	251-3	251-3	답	68	68	양산시	-	-				
51	주남동	806-6	806-6	답	569	569	양산시	-	-				
52	주남동	250-2	250-2	도	747	747	양산시	-	-				
53	주남동	806-3	806-3	도	43	43	양산시	-	-				
54	주남동	806-2	806-2	도	26	26	양산시	-	-				
55	주남동	250-3	250-3	답	41	41	양산시	-	-				
56	주남동	249-9	249-9	답	652	652	양산시	-	-				
57	주남동	249-4	249-4	답	18	18	양산시	-	-				
58	주남동	249-3	249-3	도	116	116	양산시	-	-				
59	주남동	250-1	250-1	답	24	24	양산시	-	-				
60	주남동	254-3	254-3	답	187	187	양산시	-	-				
61	주남동	248-1	248-1	답	1,564	1,564	양산시	-	-				
62	주남동	247-4	247-4	도	26	26	양산시	-	-				
63	주남동	247-5	247-5	도	37	37	양산시	-	-				

# 경 남 공 보

제2642호

2023. 11. 16.(목)

연 번	편입토지현황						소유자			소유권 이외의 권리			비고
	소재지	지번		지목	면적(㎡)		성명	주소	지분	성명	주소	권리 내용	
		당초	편입		공부	편입							
64	주남동	247-9	247-9	답	348	348	양산시	-	-				
65	주남동	233-2	233-2	도	670	670	양산시	-	-				
66	주남동	247-3	247-3	도	13	13	양산시	-	-				
67	주남동	1087	1087	도	5,990	1,207	국토교통부	-	-				
68	주남동	247-8	247-8	답	17	17	양산시	-	-				
69	주남동	247-7	247-7	답	19	19	양산시	-	-				
70	주남동	247-2	247-2	도	13	13	양산시	-	-				
71	주남동	1115	1115	도	10,563	15	양산시	-	-				
72	주남동	233-1	233-1	답	488	488	양산시	-	-				
73	주남동	233-4	233-4	답	65	65	양산시	-	-				
74	주남동	1076-56	1076-56	천	59,235	177	국토교통부	-	-				
75	주남동	1085	1085	도	420	39	국토교통부	-	-				
76	주남동	234-2	234-2	도	26	2	양산시	-	-				
77	주남동	237-9	237-9	도	9	9	양산시	-	-				
78	주남동	237-12	237-12	도	8	8	양산시	-	-				
79	주남동	237-11	237-11	답	15	15	양산시	-	-				
80	주남동	237-13	237-13	답	509	509	양산시	-	-				
81	주남동	237-10	237-10	답	2	2	양산시	-	-				
82	주남동	237-2	237-2	도	768	603	양산시	-	-				
83	주남동	238-7	238-7	답	63	6	양산시	-	-				
84	주남동	797	797	대	1,327	-	양산시	-	-				지장물

## ● 양산시 공고 제2023-3022호

**명동도시계획도로(소2-74호선)개설공사 실시계획(변경)인가 열람 및 의견청취 공고**

국토의 계획 및 이용에 관한 법률 제90조 및 같은 법 시행령 제99조, 공익사업을 위한 토지 등의 취득 및 보상에 관한 법률 제21조 및 같은 법 시행령 제11조의 규정에 따라 실시계획(변경)인가를 위하여 주민 및 이해관계인의 의견을 듣고자 아래와 같이 열람 및 의견청취 공고하오니 의견이 있으신 분은 열람기간 내 의견을 서면으로 제출하여 주시기 바랍니다.

**2023년 11월 16일****양 산 시 장****1. 사업의 위치 :** 양산시 명동 774-21번지 일원**2. 사업의 종류 및 명칭**

- 종류 : 양산도시계획시설사업
- 명칭 : 명동도시계획도로(소2-74호선)개설공사

**3. 사업의 규모 :** 도로개설 L=581m, B=8m**4. 사업시행자의 성명 및 주소**

- 성명 : 양산시장
- 주소 : 양산시 중앙로 39(남부동)

**5. 사업기간(변경)**

- 당초: 2020. 6. 18. ~ 2023. 12. 31.
- 변경: 2020. 6. 18. ~ 2025. 12. 31.

**6. 열람기간 :** 도공보 게재일로부터 14일간**7. 열람장소(변경)**

- 당초: 양산시 웅상출장소 도시건설과(☎055-392-6293)
- 변경: 양산시청 도로과((☎055-392-2773)

# 경 남 공 보

제2642호

2023. 11. 16.(목)

## 8. 수용 또는 사용할 토지 및 물건조서(변경)

### ○ 토지조서(당초)

연 번	편입토지현황						소유자			소유권 이외의 권리			비 고
	소재지	지번		지목	면적(㎡)		성명	주소	지분	성명	주소	권리 내용	
		당초	편입		공부	편입							
1	명동	774-10	774-10	임	204	20	국 (국토 교통부)		1/1				
2	명동	774-22	774-22	임	128	49	양산시		1/1				
3	명동	774-1	774-1	대	330	4	최종욱	경남 양산시 주진 3 길 37(주진동)	1/1	웅상농협 협동조합	경남 양산시 서창로 184-1 (삼호동)	근저당권	
4	명동	774-15	774-15	임	140	140	윤재순	부산광역시 금정구 금샘로 229 번길 29 101 동 1309 호 (구서동,금강부평아 파트)	1/1	주식회사 부산은행	부산광역시 남구 문현금융로 30 (문현동,부산은 행본점)	근저당권 지상권	
5	명동	774-27	774-27	천	321	272	경상 남도		1/1				
6	명동	774-21	774-21	도	99	99	양산시		1/1				
7	명동	780-37	780-37	천	28	28	경상 남도		1/1				
8	명동	780-41	780-41	도	15	15	양산시		1/1				
9	명동	780-9	780-9	도	1,405	226	국 (국토 교통부)		1/1				
10	명동	780-6	780-6	도	79	16	국 (국토 교통부)		1/1				
11	명동	780-2	780-2	도	967	140	국 (국토 교통부)		1/1				
12	명동	780-51	780-51	천	413	413	경상 남도		1/1				
13	명동	780-33	780-53	잡	1,784	896	이두용	부산광역시 해운대구 달맞이길 117 번 가길 175(중동)	1/1				
14	명동	617	617	장	9,525	99	이두용	부산광역시 해운대구 달맞이길 117 번 가길 175(중동)	1/1	중소기업 은행	서울특별시 중구 을지로 79 (을지로 2 가)	근저당권	

# 경 남 공 보

제2642호

2023. 11. 16.(목)

연 번	편입토지현황						소유자			소유권 이외의 권리			비 고
	소재지	지번		지목	면적(m <sup>2</sup> )		성명	주소	지분	성명	주소	권리 내용	
		당초	편입		공부	편입							
15	명동	1029	1029	천	28,817	1,647	국 (국토 교통부)		1/1				
16	명동	615	615	전	1,312	19	권오영	부산광역시 연제구 거제대로 198 105 동 207 호(거제 동,현대아파트)	1/1	주식회사 에듀온 저축은행	서울특별시 강남구 선릉로 514 (삼성동, 성원타워)	근저당권 지상권	
17	명동	613	613	답	1,931	48	이상조	대구광역시 동구 동호로 88 210 동 503 호(신서 동,영조아름다운나 날)	1/1	반야월 농업협동 조합	대구광역시 동구 반야월로 150(신기동)	근저당권 지상권	
18	명동	612	612	전	96	94	서진혜	부산 연제구 연산동 산 183-2	1/1				
19	명동	611	611	답	129	63	안복필	양산시 웅상읍 평산리 205 벽산아파트 102 동 501 호	1/1				
20	명동	1040-7	1040-7	도	161	31	국 (국토 교통부)		1/1				
21	명동	610-1	610-1	답	1,736	473	이순호	부산 금정구 구서동 185-1 신경아파트 8-701	1/1	웅상농협 협동조합	경남 양산시 서창로 184-1(삼호동)	근저당권 지상권	
22	명동	609-1	609-1	답	112	9	안복필	양산시 웅상읍 평산리 205 벽산아파트 102 동 501 호	1/1				
23	명동	538-1	538-1	답	117	2	이순호	부산 금정구 구서동 185-1 신경아파트 8-701	1/1				
24	명동	1082-9	1082-9	도	5,179	1	양산시		1/1				

## ○ 토지조서(변경)

연 번	편입토지현황						소유자			소유권 이외의 권리			비 고
	소재지	지번		지목	면적(m <sup>2</sup> )		성명	주소	지분	성명	주소	권리 내용	
		당초	편입		공부	편입							
1	명동	774-10	774-10	임	204	20	국 (국토교 통부)		1/1				

# 경 남 공 보

제2642호

2023. 11. 16.(목)

연 번	편입토지현황						소유자			소유권 이외의 권리			비 고
	소재지	지번		지목	면적(m <sup>2</sup> )		성명	주소	지분	성명	주소	권리 내용	
		당초	편입		공부	편입							
2	명동	774-22	774-22	임	128	49	양산시		1/1				
3	명동	774-1	774-1	대	330	4	최종옥	경남 양산시 주진 3 길 37(주진동)	1/1	웅상농협 협동조합	경남 양산시 서창로 184-1 (삼호동)	근저당권	
4	명동	774-15	774-15	임	140	140	윤제순	부산광역시 금정구 금샘로 229 번길 29 101 동 1309 호 (구서동,금강 부광아파트)	1/1	주식회사 부산은행	부산광역시 남구 문현금융로 30 (문현동,부산은 행본점)	근저당권 지상권	
5	명동	774-27	774-27	천	321	272	경상 남도		1/1				
6	명동	774-21	774-21	도	99	99	양산시		1/1				
7	명동	780-37	780-37	천	28	28	경상 남도		1/1				
8	명동	780-41	780-41	도	15	15	양산시		1/1				
9	명동	780-9	780-9	도	1,405	226	국 (국토교 통부)		1/1				
10	명동	780-6	780-6	도	79	16	국 (국토교 통부)		1/1				
11	명동	780-2	780-2	도	967	140	국 (국토교 통부)		1/1				
12	명동	780-51	780-51	천	413	413	경상 남도		1/1				
13	명동	780-53	780-53	잡	1496	898	이두용	부산광역시 해운대구 중동 1487-7	1/1				
14	명동	617	617	장	9,525	99	이두용	부산광역시 해운대구 달맞이길 117 번 가길 175(중동)	1/1				
15	명동	1029	1029	천	28,817	1,647	국 (국토교 통부)		1/1				

# 경 남 공 보

제2642호

2023. 11. 16.(목)

연 번	편입토지현황						소유자			소유권 이외의 권리			비 고
	소재지	지번		지목	면적(m <sup>2</sup> )		성명	주소	지분	성명	주소	권리 내용	
		당초	편입		공부	편입							
16	명동	615	615	전	1,312	19	권오영	부산광역시 연제구 거제대로 198 105 동 207 호 (거제동, 현대아파트)	1/1				
17	명동	613	613	답	1,931	48	농업회사 법인 유한회사 송화	대구광역시 동구 동호로 88 210 동 503 호 (신서동,영조 아름다운나날)	1/1				
18	명동	612	612	전	96	94	서진해	부산 연제구 연산동 산183-2	1/1				
19	명동	611	611	답	129	63	안복필	양산시 웅상읍 평산리 205 벽산아파트 102 동 501 호	1/1				
20	명동	1040-7	1040-7	도	161	31	국(국토 교통부)		1/1				
21	명동	610-1	610-1	답	1,736	473	이순호	부산 금정구 구서동 185-1 선경아파트 8-701	1/1				
22	명동	609-1	609-1	답	112	9	안복필	양산시 웅상읍 평산리 205 벽산아파트 102 동 501 호	1/1				
23	명동	538-1	538-1	답	117	2	이순호	부산 금정구 구서동 185-1 선경아파트 8-701	1/1				
24	명동	1082-9	1082-9	도	5,179	1	양산시		1/1				

## ● 양산시 공고 제2023-3024호

**양산 도시계획시설사업 『도시계획도로 소1-12호선 개설공사』  
실시계획(변경)인가를 위한 열람공고**

양산시 호계동 산112-4번지 일원 중성산업(주)에서 시행하는 양산 도시계획시설사업 「도시계획도로 소1-12호선 개설공사」 실시계획(변경)인가를 위하여 『국토의 계획 및 이용에 관한 법률』 제90조 및 같은 법 시행령 제 99조에 따라 다음과 같이 열람을 실시하오니 의견이 있으신 분은 열람기간 내 의견서를 서면으로 제출하여 주시기 바랍니다.

**2023년 11월 16일****양 산 시 장****1. 사업시행지의 위치:** 경남 양산시 호계동 산112-4번지 일원**2. 사업의 종류 및 명칭**

- 사업의 종류: 도시계획시설사업(교통시설: 도로)
- 명 칭: 도시계획도로 소1-12호선 개설공사

**3. 사업면적 및 규모**

- 면적 A=3,527.4㎡
- 도시계획도로 소1-12호선 : L=216m B=11m

**4. 사업시행자의 주소 및 성명**

- 부산 남구 분포로 113, 201동 1803호(용호동, LG메트로시티) 중성산업(주) 조창제

**5. 사업의 착수 및 준공예정일(변경)**

- (당초) 2013. 5. 14 ~ 2023. 12. 31.
- (변경) 2013. 5. 14 ~ 2024. 12. 31.

**6. 변경사유:** 공사기간 부족에 따른 사업기간 연장

# 경 남 공 보

제2642호

2023. 11. 16.(목)

## 7. 열람의 일시 및 장소

- 공고 및 방법: 경상남도 공보
- 공고기간: 공보게재일로부터 14일간
- 열람장소: 양산시청 도시계획과(☎055-392-2722)

## 8. 수용 또는 사용할 토지 또는 건물의 소재지·지번·지목 및 면적, 소유권과 소유권외의 권리의 명세 및 그 소유자·권리자의성명·주소 : 붙임 참조

### ☐ 수용 또는 사용할 토지·건물의 소재지·지번·지목 및 면적, 소유권 명세

일련 번호	소재지 (양산시)	지번		지목	면 적(㎡)				소유자		비고
					대장 면적	편입면적			성명	주소	
						전체	도로	도로 사면			
합 계		6필지			52,562.8	3,527.4	2,614.4	913.0			
1	호계동	1035	35	장	1,413.0	1,004.0	649.0	355.0	주식회사 하나은행	서울특별시 중구 을지로35 (을지로1가)	명의 신탁
2	호계동	1127		도	16,674.4	13.0	13.0	0.0	양산시		
3	호계동	1135		공	128.4	128.4	128.4	0.0	양산시		
4	호계동	산112	4	임	32,948.0	1,759.0	1,430.0	329.0	주식회사 하나은행	서울특별시 중구 을지로35 (을지로1가)	명의 신탁
5	호계동	산112	7	임	1,028.0	252.0	252.0	0.0	비케이산업개발 주식회사	서울특별시 중구 을지로35 (을지로1가)	
6	호계동	산112	8	임	371.0	371.0	142.0	229.0	비케이산업개발 주식회사	서울특별시 중구 을지로35 (을지로1가)	

## ● 양산시 공고 제2023-3025호

**주남도시계획도로(대2-6호선)개설공사 실시계획(변경)인가 열람 및 의견청취 공고**

국토의 계획 및 이용에 관한 법률 제90조 및 같은 법 시행령 제99조, 공익사업을 위한 토지 등의 취득 및 보상에 관한 법률 제21조 및 같은 법 시행령 제11조의 규정에 따라 실시계획(변경)인가를 위하여 주민 및 이해관계인의 의견을 듣고자 아래와 같이 열람 및 의견청취 공고하오니 의견이 있으신 분은 열람기간 내 의견을 서면으로 제출하여 주시기 바랍니다.

**2023년 11월 16일****양 산 시 장****1. 사업의 위치 :** 양산시 주남동 406-2번지 일원**2. 사업의 종류 및 명칭**

- 종류 : 양산도시계획시설사업
- 명칭 : 주남도시계획도로(대2-6호선)개설공사

**3. 사업의 규모 :** 도로개설 L=420m, B=15m**4. 사업시행자의 성명 및 주소**

- 성명 : 양산시장
- 주소 : 양산시 중앙로 39(남부동)

**5. 사업기간(변경)**

- 당초: 2020. 6. 18. ~ 2023. 12. 31.
- 변경: 2020. 6. 18. ~ 2024. 12. 31.

**6. 열람기간 :** 도공보 게재일로부터 14일간**7. 열람장소(변경)**

- 당초: 양산시 웅상출장소 도시건설과(☎055-392-6293)
- 변경: 양산시청 도로과((☎055-392-2773)

# 경 남 공 보

제2642호

2023. 11. 16.(목)

## 8. 수용 또는 사용할 토지 및 물건조서(변경)

### ○ 토지조서(당초)

연 번	편입토지현황						소유자			소유권 이외의 권리			비고
	소재지	지번		지목	면적(㎡)		성명	주소	지분	성명	주소	권리 내용	
		당초	편입		공부	편입							
1	주남동	734-2	734-2	도	360	109	양산시	-	-				
2	주남동	735-9	735-9	도	24	24	양산시	-	-				
3	주남동	735-8	735-8	천	7	7	양산시	-	-				
4	주남동	735-3	735-3	도	31	31	문효심	부산 동구 수정동 653	-				
5	주남동	735-2	735-2	답	566	356	이채선	부산시 남구 우암동 25-1 자유아파트 105-302	-				
6	주남동	704-4	704-4	답	1	1	양창한	양산시 주남동 652	-				
7	주남동	733	733	답	1,025	20	장래경	부산시 해운대구 재송동 179-62	-				
8	주남동	710	710	답	972	259	김옥임	부산시 남구 문현동 383-1문현삼성힐 타워 에이-2601	486/972				지장물
							정유진	부산 남구 문현동 141-28	486/972				
9	주남동	706	706	답	176	176	장수백	부산시 금정구 두실로 45번길 25 (구서동)	205097966/ 2550567530				
							장현백	경남 양산시 주남마을길 17-16(주남동)	76367391/ 2550567530				
							장순옥	경남 창원시 의창구 반계로 101, 102동 103호 (팔용동, 대동중앙아파트)	756367391/ 2550567530				
							장순경	경남 양산시 서창로 151(삼호동)	756367391/ 2550567530				
							장윤경	서울특별시 강서구 공항대로 42길 54-26, 102동 1203호 (내발산동, 강서월드메르디앙 아파트)	756367391/ 2550567530				
10	주남동	709	709	답	103	103	장수백	부산시 금정구 두실로 45번길 25 (구서동)	205097966/ 2550567530				
							장현백	경남 양산시 주남마을길 17-16(주남동)	76367391/ 2550567530				

# 경 남 공 보

제2642호

2023. 11. 16.(목)

연 번	편입토지현황						소유자			소유권 이외의 권리			비고
	소재지	지번		지목	면적(㎡)		성명	주소	지분	성명	주소	권리 내용	
		당초	편입		공부	편입							
							장순옥	경남 창원시 의창구 반계로 101, 102동 103호 (팔용동, 대동중앙아파트)	756367391/ 2550567530				
							장순경	경남 양산시 서창로 151(삼호동)	756367391/ 2550567530				
							장윤경	서울특별시 강서구 공항대로 42길 54-26, 102동 1203호 (내발산동, 강서월드메르디앙 아파트)	756367391/ 2550567530				
11	주남동	711	711	답	203	169	장수백	부산시 금정구 두실로 45번길 25 (구서동)	205097966/ 2550567530				
							장현백	경남 양산시 주남마을길 17-16(주남동)	76367391/ 2550567530				
							장순옥	경남 창원시 의창구 반계로 101, 102동 103호 (팔용동, 대동중앙아파트)	756367391/ 2550567530				
							장순경	경남 양산시 서창로 151(삼호동)	756367391/ 2550567530				
							장윤경	서울특별시 강서구 공항대로 42길 54-26, 102동 1203호 (내발산동, 강서월드메르디앙 아파트)	756367391/ 2550567530				
12	주남동	712-2	712-2	답	706	321	부명숙	경기도 성남시 분당구 금곡동 201 코오롱더프라우 아파트 2903	1/7				
							부구옥	부산시 해운대구 반송동 296-3	1/7				
							부명선	서울특별시 강남구 도곡동 467-17 타워팰리스 아파트 예프-901	1/7				
							부정순	대전광역시 유성구 신성동 142-12 304호	1/7				
							부향숙	경기도 하남시 창우동 520 은행뉴서울아파트 102-901	1/7				

# 경 남 공 보

제2642호

2023. 11. 16.(목)

연 번	편입토지현황						소유자			소유권 이외의 권리			비고
	소재지	지번		지목	면적(㎡)		성명	주소	지분	성명	주소	권리 내용	
		당초	편입		공부	편입							
							부정선	부산광역시 동래구 낙민동 77-1 낙민동한일유엔아이 아파트 109-1902	1/7				
							부지형	서울특별시 종로구 성균관로 82, 5층 (명륜1가. 도광루미네스트)	1/14				
							부준형	서울시 종로구 성균관로 82, 5층 (명륜1가. 도광루미네스트)	1/14				
13	주남동	713	713	답	529	123	박윤식	경남 김해시 구지로 63, 103동 1102호 (내동, 연지마을 동부아파트)	-				
14	주남동	714	714	답	43	43	장수백	부산광역시 금정구 두실로 45번길 25 (구서동)	205097966/ 2550567530				
							장현백	경남 양산시 주남마을길 17-16(주남동)	76367391/ 2550567530				
							장순옥	경남 창원시 의창구 반계로 101, 102동 103호 (팔용동, 대동중앙아파트)	756367391/ 2550567530				
							장순경	경남 양산시 서창로 151(삼호동)	756367391/ 2550567530				
							장윤경	서울특별시 강서구 공항대로 42길 54-26, 102동 1203호 (내발산동, 강서월드메르디앙 아파트)	756367391/ 2550567530				
15	주남동	715-1	715-1	답	2,089	287	이천건	양산시 주남동 585-3	-				
16	주남동	715-2	715-2	답	1,235	100	이채봉	경남 양산시 상동마을길 18(주남동)	-				
17	주남동	716	716	답	1,712	187	장옥필	부산광역시 동래구 동래로 53, 103동 1601호 (명륜동, 명륜쌍용예가)	11 /60				
							장인옥	울산광역시 울주군 웅촌면 은하길 94	2 /15				
							안진연	경남 양산시 주남마을길 28-4 (주남동)	2 /15				

# 경 남 공 보

제2642호

2023. 11. 16.(목)

연 번	편입토지현황						소유자			소유권 이외의 권리			비고
	소재지	지번		지목	면적(㎡)		성명	주소	지분	성명	주소	권리 내용	
		당초	편입		공부	편입							
							장래순	울산광역시 울주군 범서읍 대리2길 48, 104동 804호 (구영지구푸르지오 1단지)	11 /60				
							장래현	울산광역시 중구 평동3길 2, 106동 804호 (유곡동, 유곡이편한세상)	11 /60				
							장래훈	부산광역시 동래구 삼어로9, 106동 403호 (안락동, 안락현대아파트)	11 /60				
18	주남동	727-1	727-1	답	2,395	213	서울순	양산시 웅상읍 주남리 569	-				
19	주남동	727-2	727-2	답	2,326	170	이기봉	부산시 해운대구 좌동 1333 대우1차 아파트 109동 701호	-				
20	주남동	727-3	727-3	답	1,177	106	이팔걸	양산시 웅상읍 삼호리 653-1 대진칸트리타운 104동 1202호	-	웅상농업 협동조합	경남양산시 삼호동 579-1	근저 당권	
21	주남동	727-4	727-4	답	1,059	67	이팔걸	양산시 삼호동 653-1 대진칸트리타운 104동 1202호	-	웅상농업 협동조합	경남양산시 삼호동 579-1	근저 당권	
22	주남동	727-5	727-5	답	3,863	217	이동만	양산시 웅상읍 주남리 1023	-				지장물
23	주남동	726	726	답	532	148	이선천	부산광역시 동래구 여고북로 73번길 6-3 (온천동)	-				지장물
24	주남동	411	411	답	726	207	이규생	경남 양산시 삼호동 861 웅상신도시 푸르지오 아파트 102동 705호	-	웅상농업 협동조합	경남 양산시 삼호동 579-1	근저 당권 지상권	
25	주남동	406-2	406-2	답	480	440	양산시	-	-				
26	주남동	1122	1122	공	2,328.6	11	양산시	-	-				
27	주남동	405-2	405-2	답	221	205	양산시	-	-				
28	주남동	400-2	400-2	답	448	424	양산시	-	-				
29	주남동	401-1	401-1	답	14	9	양산시	-	-				
30	주남동	1125	1125	도	9,523.1	130	양산시	-	-				
31	주남동	399-2	399-2	답	353	231	양산시	-	-				
32	주남동	398-2	398-2	답	407	8	양산시	-	-				
33	주남동	1076-85	1076-85	천	209	1	국토 교통부						

# 경 남 공 보

제2642호

2023. 11. 16.(목)

연 번	편입토지현황						소유자			소유권 이외의 권리			비고
	소재지	지번		지목	면적(㎡)		성명	주소	지분	성명	주소	권리 내용	
		당초	편입		공부	편입							
34	주남동	1094-1	1094-1	도	110	59	국토 교통부						
35	주남동	734-1	734-1	답	962	1	이창진	경남 양산시 용주로 373(주남동)		웅상농업 협동조합	양산시 서창로184-1	근저 당권	지장물
										농협은행 주식회사	서울특별시 중구 통일로 120 (충정로1가)	근저 당권	
36	주남동	735-1	735-1	천	370	133	이창진	경남 양산시 용주로 373(주남동)		웅상농업 협동조합	양산시 서창로184-1	근저 당권	
										농협은행 주식회사	서울특별시 중구 통일로 120 (충정로1가)	근저 당권	
37	주남동	1077	1077	도	536	27	국토 교통부						
38	주남동	1094-4	1094-4	도	416	62	국토 교통부						

## ○ 토지조서(변경)

연 번	편입토지현황						소유자			소유권 이외의 권리			비고
	소재지	지번		지목	면적(㎡)		성명	주소	지분	성명	주소	권리 내용	
		당초	편입		공부	편입							
1	주남동	734-2	734-2	도	360	109	양산시	-	-				
2	주남동	735-9	735-9	도	24	24	양산시	-	-				
3	주남동	735-8	735-8	천	7	7	양산시	-	-				
4	주남동	735-3	735-3	도	31	31	양산시		-				
5	주남동	735-11	735-11	답	356	356	양산시						
6	주남동	704-4	704-4	답	1	1	양산시						
7	주남동	733-1	733-1	답	20	20	양산시						
8	주남동	710-1	710-1	답	260	260	양산시						
9	주남동	706	706	답	176	176	양산시						
							양산시						
							장순옥	경남 창원시 의창구 반계로 101, 102동 103호 (팔용동, 대동중앙아파트)	756367391/ 2550567530				
							장순경	경남 양산시 서창로 151(삼호동)	756367391/ 2550567530				

# 경 남 공 보

제2642호

2023. 11. 16.(목)

연 번	편입토지현황						소유자			소유권 이외의 권리			비고
	소재지	지번		지목	면적(m <sup>2</sup> )		성명	주소	지분	성명	주소	권리 내용	
		당초	편입		공부	편입							
							장윤경	서울특별시 강서구 공항대로 42길 54-26, 102동 1203호 (내발산동, 강서월드메르디앙 아파트)	756367391/ 2550567530				
10	주남동	709	709	답	103	103	양산시						
							양산시						
							장순옥	경남 창원시 의창구 반계로 101, 102동 103호 (팔용동, 대동중앙아파트)	756367391/ 2550567530				
							장순경	경남 양산시 서창로 151(삼호동)	756367391/ 2550567530				
							장윤경	서울특별시 강서구 공항대로 42길 54-26, 102동 1203호 (내발산동, 강서월드메르디앙 아파트)	756367391/ 2550567530				
11	주남동	711-3	711-3	답	169	169	양산시						
							양산시						
							장순옥	경남 창원시 의창구 반계로 101, 102동 103호 (팔용동, 대동중앙아파트)	756367391/ 2550567530				
							장순경	경남 양산시 서창로 151(삼호동)	756367391/ 2550567530				
							장윤경	서울특별시 강서구 공항대로 42길 54-26, 102동 1203호 (내발산동, 강서월드메르디앙 아파트)	756367391/ 2550567530				
12	주남동	712-5	712-4	답	321	321	양산시						
							양산시						
							양산시						
							양산시						
							양산시						
							양산시						

# 경 남 공 보

제2642호

2023. 11. 16.(목)

연 번	편입토지현황						소유자			소유권 이외의 권리			비고
	소재지	지번		지목	면적(m <sup>2</sup> )		성명	주소	지분	성명	주소	권리 내용	
		당초	편입		공부	편입							
							부지형	서울특별시 종로구 성균관로 82, 5층 (명륜1가. 도광루미네스트)	1/14				
							부준형	서울시 종로구 성균관로 82, 5층 (명륜1가. 도광루미네스트)	1/14				
13	주남동	713-2	713-2	답	123	123	양산시						
14	주남동	714	714	답	43	43	양산시						
							양산시						
							장순옥	경남 창원시 의창구 반계로 101, 102동 103호 (팔용동, 대동중앙아파트)	756367391/ 2550567530				
							장순경	경남 양산시 서창로 151(삼호동)	756367391/ 2550567530				
							장윤경	서울특별시 강서구 공항대로 42길 54-26, 102동 1203호 (내발산동, 강서월드메르디앙 아파트)	756367391/ 2550567530				
15	주남동	715-71	715-7	답	288	288	양산시						
16	주남동	715-8	715-8	답	102	102	양산시						
17	주남동	716-3	716-2	답	186	186	양산시						
18	주남동	727-15	727-15	답	212	212	양산시		-				
19	주남동	727-16	727-16	답	169	169	양산시		-				
20	주남동	727-17	727-17	답	105	105	양산시						
21	주남동	727-18	727-18	답	68	68	양산시						
22	주남동	727-19	727-19	답	216	216	양산시						
23	주남동	726-2	726-2	답	148	148	양산시						
24	주남동	411-2	411-2	답	214	214	양산시						
25	주남동	406-2	406-2	답	480	440	양산시	-	-				
26	주남동	1122	1122	공	2,328.6	11	양산시	-	-				
27	주남동	405-2	405-2	답	221	205	양산시	-	-				
28	주남동	400-2	400-2	답	448	424	양산시	-	-				
39	주남동	401-1	401-1	답	14	9	양산시	-	-				
30	주남동	1125	1125	도	9,523.1	130	양산시	-	-				

# 경 남 공 보

제2642호

2023. 11. 16.(목)

연 번	편입토지현황						소유자			소유권 이외의 권리			비고
	소재지	지번		지목	면적(㎡)		성명	주소	지분	성명	주소	권리 내용	
		당초	편입		공부	편입							
31	주남동	399-2	399-2	답	353	231	양산시	-	-				
32	주남동	398-2	398-2	답	407	8	양산시	-	-				
33	주남동	1076-85	1076-85	천	209	1	국토 교통부						
34	주남동	1094-1	1094-1	도	110	59	국토 교통부						
35	주남동	734-4	734-4	답	1	1	양산시						
36	주남동	735-10	735-10	천	133	133	양산시						
37	주남동	1077	1077	도	536	27	국토 교통부						
38	주남동	1094-4	1094-4	도	416	62	국토 교통부						

## ● 양산시 공고 제2023-3026호

### 양산 도시계획시설사업 『용당청소년수련시설 조성 및 도시계획도로 소2-592호선 개설공사』 실시계획(변경)인가를 위한 열람 공고

양산시 용당동 산67-3번지 일원 도시계획시설사업 「용당청소년수련시설 조성 및 도시계획도로 소2-592호선 개설공사」 실시계획(변경)인가를 위하여 「국토의 계획 및 이용에 관한 법률」 제90조 및 같은 법 시행령 제99조에 따라 다음과 같이 열람을 실시하오니 의견이 있으신 분은 열람기간 내 의견서를 서면으로 제출하여 주시기 바랍니다.

2023년 11월 16일

양 산 시 장

1. 사업시행지의 위치: 경남 양산시 용당동 산67-3번지 일원

#### 2. 사업의 종류 및 명칭

○ 종류: 도시계획시설사업

○ 명칭: 용당청소년수련시설 조성 및 도시계획도로 소2-592호선 개설공사

# 경 남 공 보

제2642호

2023. 11. 16.(목)

## 3. 사업규모

- 청소년수련시설 부지 : A=12,335㎡
- 소2-592호선 : L=903m, B=8~10m, 도로사면: A=11,466㎡

## 4. 사업시행자의 주소 및 성명

- 울산 남구 월평로 272, 103동 304호(삼산동, 삼산현대아파트) (주)울로파크 대표 박성기
- 부산 동래구 차밭골로50번가길 4, 302호(온천동삼오빌라) 송길수

## 5. 사업의 착수 및 준공예정일(변경)

- (당초) 2015. 11. 19. ~ 2023. 12. 31.
- (변경) 2015. 11. 19. ~ 2024. 12. 31.

## 6. 변경사유: 공사기간 부족 등에 따른 사업기간 연장

## 7. 열람의 일시 및 장소

- 공고방법: 경상남도 공보 게재
- 공고기간: 공보게재일로부터 14일간
- 열람장소: 양산시청 도시계획과(☎055-392-2722)

## 8. 수용 또는 사용할 토지·건물의 소재지·지번·지목 및 면적, 소유권과 소유권외의 권리의 명세 및 그 소유자·권리자의 성명·주소: 붙임

### ☐ 수용 또는 사용할 토지·건물의 소재지·지번·지목 및 면적, 소유권 명세(변경)

가. 청소년 수련시설

일련 번호	구분	지번	지목	면 적 (㎡)		소 유 자		소유권 이외의 권리명세		권리의 종류및내용	비 고
				대장	편입	성명	주소	성명	주소		
1	당초	산67-3	임	24,372	8,748	송길수	부산광역시 동래구 차밭골로50번가길4, 302호 (온천동삼호빌라)				
						주식회사 울로파크	울산 남구 월평로 272, 103동 304호(삼산동, 삼산 현대아파트)	부산 광역시 산립조합	부산광역시 동래구 총렬 대로 453(안락동)	근저당 지상권	
	변경	산67-3	임	24,372	8,748	주식회사 울로파크	울산 남구 월평로 272, 103동 304호(삼산동, 삼산 현대아파트)	서생농업 협동조합	울산광역시 울주군 서생 면 해맞이로 871	근저당권 지상권	

# 경 남 공 보

제2642호

2023. 11. 16.(목)

일련 번호	구분	지번	지목	면 적 (㎡)		소 유 자		소유권 이외의 권리명세		권리의 종류및내용	비 고
				대장	편입	성명	주소	성명	주소		
2	당초	산67-6	임	39,604	3,587	송길수	부산광역시 동래구 차밭 골로50번가길4, 302호 (온천동삼호빌라)				
						주식회사 올로파크	울산 남구 월평로 272, 103동 304호(삼산동, 삼산 현대아파트)	부산 광역시 산림조합	부산광역시 동래구 충렬 대로 453(안락동)	근저당 지상권	
	변경	산67-6	임	39,604	3,587	주식회사 올로파크	울산 남구 월평로 272, 103동 304호(삼산동, 삼산 현대아파트)	서생농업 협동조합	울산광역시 울주군 서생 면 해맞이로 871	근저당권 지상권	
계	당초			63,976	12,335						
	변경			63,976	12,335						

나. 소로2-592호 선

일련 번호	구분	지번	지목	면 적 (㎡)		소 유 자		소유권 이외의 권리명세		권리의 종류및내용	비고
				대장	편입	성명	주소	성명	주소		
1	당초	산67-3	임	24,372	4,194	송길수	부산광역시 동래구 차밭골로50번가길4, 302호(온천동삼호빌라)				
						주식회사 올로파크	울산 남구 월평로 272, 103동 304호(삼산동, 삼산현대아파트)	부산 광역시 산림조합	부산광역시 동래구 충렬대로 453(안락동)	근저당 지상권	
	변경	산67-3	임	24,372	4,194	주식회사 올로파크	울산 남구 월평로 272, 103동 304호(삼산동, 삼산현대아파트)	서생농업 협동조합	울산광역시 울주군 서생면 해맞이로 871	근저당권 지상권	
2	당초	산67-6	임	39,604	4,106	송길수	부산광역시 동래구 차밭골로50번가길4, 302호(온천동삼호빌라)				
						주식회사 올로파크	울산 남구 월평로 272, 103동 304호(삼산동, 삼산현대아파트)	부산 광역시 산림조합	부산광역시 동래구 충렬대로 453(안락동)	근저당 지상권	
	변경	산67-6	임	39,604	4,106	주식회사 올로파크	울산 남구 월평로 272, 103동 304호(삼산동, 삼산현대아파트)	서생농업 협동조합	울산광역시 울주군 서생면 해맞이로 871	근저당권 지상권	
3	당초	산67-4	임	14,242	1,893	송길수	부산광역시 동래구 차밭골로50번가길4, 302호(온천동삼호빌라)				
						주식회사 올로파크	울산 남구 월평로 272, 103동 304호(삼산동, 삼산현대아파트)	부산 광역시 산림조합	부산광역시 동래구 충렬대로 453(안락동)	근저당 지상권	
	변경	산67-4	임	14,242	1,893	주식회사 올로파크	울산 남구 월평로 272, 103동 304호(삼산동, 삼산현대아파트)	서생농업 협동조합	울산광역시 울주군 서생면 해맞이로 871	근저당권 지상권	

# 경 남 공 보

제2642호

2023. 11. 16.(목)

일련 번호	구분	지번	지목	면 적 (㎡)		소 유 자		소유권 이외의 권리명세		권리의 종류및내용	비고
				대장	편입	성명	주소	성명	주소		
4	당초	산67-11	임	24,794	286	주식회사 올로파크	울산 남구 월평로 272, 103동 304호(삼산동, 삼산현대아파트)	이상근	부산광역시 금정구 금강로 503, 612동 2302호(구서동 롯데캐슬골드)	근저당	
	변경	산67-11	임	24,794	286	주식회사 올로파크	울산 남구 월평로 272, 103동 304호(삼산동, 삼산현대아파트)	곽동원	부산광역시 동래구 쇠미로 72 삼환나우빌,101동 2102호	근저당권	
								우송건설	경상남도양산시 탑골길 318	근저당권	
5	당초	산67-12	임	12,562	12	주식회사 올로파크	울산 남구 월평로 272, 103동 304호(삼산동, 삼산현대아파트)	이상근	부산광역시 금정구 금강로 503, 612동 2302호(구서동 롯데캐슬골드)	근저당	
	변경	산67-12	임	12,562	12	주식회사 올로파크	울산 남구 월평로 272, 103동 304호(삼산동, 삼산현대아파트)	주식회사 전북은행	전라북도 전주시 덕진구 백제대로566(금암동) (잠실지점)	근저당권	
								곽동원	부산광역시 동래구 쇠미로 72 삼환나우빌,101동 2102호	근저당권	
								우송건설	경상남도양산시 탑골길 318	근저당권	
6	당초	산67-8	임	6,942	902	박윤	부산광역시 수영구 광안해변로 15번길 68, 501동 1005호(남천동, 뉴비치아파트)				
	변경	산67-8	임	6,942	902	박윤	부산광역시 수영구 광안해변로 15번길 68, 501동 1005호(남천동, 뉴비치아파트)				
7	당초	산67-5	임	17,183	5,180	주식회사 올로파크	울산 남구 월평로 272, 103동 304호(삼산동, 삼산현대아파트)	주식회사 전북은행	전라북도 전주시 덕진구 백제대로566(금암동) (잠실지점)	근저당	
	변경	산67-5	임	17,183	5,180	주식회사 올로파크	울산 남구 월평로 272, 103동 304호(삼산동, 삼산현대아파트)	주식회사 전북은행	전라북도 전주시 덕진구 백제대로566(금암동) (잠실지점)	근저당권	
								곽동원	부산광역시 동래구 쇠미로 72 삼환나우빌,101동 2102호	근저당권	
								우송건설	경상남도양산시 탑골길 318	근저당권	

# 경 남 공 보

제2642호

2023. 11. 16.(목)

일련 번호	구분	지번	지목	면 적 (㎡)		소 유 자		소유권 이외의 권리명세		권리의 종류및내용	비고
				대장	편입	성명	주소	성명	주소		
8	당초	산67-9	임	6,476	43	주식회사 올로파크	울산 남구 월평로 272, 103동 304호(삼산동, 삼산현대아파트)	주식회사 전북은행	전라북도 전주시 덕진구 백제대로566(금암동) (잠실지점)	근저당	
	변경	산67-9	임	6,476	43	주식회사 올로파크	울산 남구 월평로 272, 103동 304호(삼산동, 삼산현대아파트)	주식회사 전북은행	전라북도 전주시 덕진구 백제대로566(금암동) (잠실지점)	근저당권	
								곽동원	부산광역시 동래구 쇠미로 72 삼환나우빌,101동 2102호	근저당권	
								우송건설	경상남도양산시 탑골길 318	근저당권	
9	당초	132-44	임	11,208	2,692	주식회사 올로파크	울산 남구 월평로 272, 103동 304호(삼산동, 삼산현대아파트)	주식회사 전북은행	전라북도 전주시 덕진구 백제대로566(금암동) (잠실지점)	근저당	
	변경	132-44	임	11,208	2,692	주식회사 올로파크	울산 남구 월평로 272, 103동 304호(삼산동, 삼산현대아파트)	주식회사 전북은행	전라북도 전주시 덕진구 백제대로566(금암동) (잠실지점)	근저당권	
								곽동원	부산광역시 동래구 쇠미로 72 삼환나우빌,101동 2102호	근저당권	
								우송건설	경상남도양산시 탑골길 318	근저당권	
10	당초	132-42	도	549	90	주식회사 올로파크	울산 남구 월평로 272, 103동 304호(삼산동, 삼산현대아파트)	주식회사 전북은행	전라북도 전주시 덕진구 백제대로566(금암동) (잠실지점)	근저당	
	변경	132-42	도	549	90	주식회사 올로파크	울산 남구 월평로 272, 103동 304호(삼산동, 삼산현대아파트)	송길수	부산광역시 동래구 차밭골로50번가길 4, 302호(온천동, 삼오에펠빌리지)	가등기	
								주식회사 전북은행	전라북도 전주시 덕진구 백제대로566(금암동) (잠실지점)	근저당권 지상권	
11	당초	133-3	도	2,836	24	양산시					
	변경	133-3	도	2,836	24	양산시					
12	당초	133-7	임	5,552	54	성리리	부산 수영구 민락동 산1-4 화인아트빌라101호				
						성바론	부산 수영구 민락동 산1-4 화인아트빌라101호				
	변경	133-31	임	5,552	54	성리리	부산 수영구 민락동 산1-4 화인아트빌라101호				
						성바론	부산 수영구 민락동 산1-4 화인아트빌라101호				

일련 번호	구분	지번	지목	면 적 (㎡)		소 유 자		소유권 이외의 권리명세		권리의 종류및내용	비고
				대장	편입	성명	주소	성명	주소		
계	당초			166,320	19,476						
	변경			166,320	19,476						

● 양산시 공고 제2023-3029호

**양산 도시계획시설사업 『도시계획도로 중1-4, 중2-52, 중2-60호선 개설공사』  
실시계획(변경)인가를 위한 열람공고**

양산시 어곡동 산372-2번지 일원 신세계개발에서 시행하는 양산 도시계획시설사업 「도시계획도로 중1-4, 중2-52, 중2-60호선 개설공사」 실시계획(변경)인가를 위하여 『국토의 계획 및 이용에 관한 법률』 제90조 및 같은 법 시행령 제99조에 따라 다음과 같이 열람을 실시하오니 의견이 있으신 분은 열람기간 내 의견서를 서면으로 제출하여 주시기 바랍니다.

2023년 11월 16일

양 산 시 장

**1. 사업시행지의 위치:** 경남 양산시 어곡동 산 372-2번지 일원

**2. 사업의 종류 및 명칭**

○ 사업의 종류: 도시계획시설사업(교통시설:도로)

○ 명 칭: 도시계획시설사업 「도시계획도로 중1-4, 중2-52, 중2-60호선 개설공사」

**3. 사업규모**

○ 중1-4호선: B=8m, L=1,920m

○ 중2-52호선: B=8m, L=1,413.7m

○ 중2-60호선: B=15m, L=404.4m

**4. 사업시행자의 주소 및 성명**

○ 양산시 어실로 1206 주식회사 신세계개발 대표 문성필

**5. 사업의 착수 및 준공예정일(변경)**

○ 당초 : 2013. 4. 15. ~ 2023. 12. 31.

○ 변경 : 2013. 4. 15. ~ 2024. 12. 31.

**6. 변경사유: 편입토지 보상 지연에 따른 사업기간 연장****7. 열람의 일시 및 장소**

○ 공고 및 방법: 경상남도 공보

○ 공고기간: 공보게재일로부터 14일간

○ 열람장소: 양산시청 도시계획과(☎055-392-2722)

**8. 수용 또는 사용할 토지 또는 건물의 소재지·지번·지목 및 면적, 소유권과 소유권외의 권리의 명세 및 그 소유자·권리자의성명·주소 : 붙임 참조****□ 수용 또는 사용할 토지·건물의 소재지·지번·지목 및 면적, 소유권 명세**

○ 중1-4호선

일련 번호	소재지 (경남양산시)	지번	지목	면적(㎡)		소유자		비 고
			공부	공부	편입	성명	주소	
1-1	어곡동	1600-3	천	390	249	국(국방부)		
1-2	어곡동	1600-3	천	390	141	양산시		
2	어곡동	1600-4	임	2,483	2,483	양산시		
3	어곡동	1600-6	도	251	175	양산시		
4	어곡동	1600-7	임	35	35	양산시		
5	어곡동	1600-9	임	89	88	양산시		
6	어곡동	1600-10	임	1,435	1,435	양산시		
7-1	어곡동	1600-12	도	490	313	(국)국방부		
7-2	어곡동	1600-12	도	490	177	양산시		
8	어곡동	1600-13	담	244	244	양산시		
9	어곡동	1600-14	도	7	7	국(국방부)		
10	어곡동	1600-15	구	578	578	국(농림축산식품부)		
11	어곡동	1600-16	도	44	44	국(국방부)		
12-1	어곡동	1602-5	임	129	15.2	정양화	경상남도 사천시 백천길 189-17(백천동)	

# 경 남 공 보

제2642호

2023. 11. 16.(목)

일련 번호	소재지 (경남양산시)	지번	지목	면적(m <sup>2</sup> )		소유자		비 고
			공부	공부	편입	성명	주소	
12-2	어곡동	1602-5	임	129	8.7	정귀숙	경기도 수원시 권선구 경수대로302번길 22,103동 908호(권선동,한양아파트)	
12-3	어곡동	1602-5	임	129	8.7	정진숙	경상남도 양산시 두전길 18, 103동 1202호(어곡동,로얄파크빌)	
12-4	어곡동	1602-5	임	129	16.3	정태하	경상남도 양산시 물금읍원동로 59,2동 202호(산전무지개아파트)	
12-5	어곡동	1602-5	임	129	7.6	정상호	부산광역시 동래구 금정마을로 37(온천동)	
12-6	어곡동	1602-5	임	129	7.6	정귀옥	부산광역시 기장군 정관읍 정관3로 23,211동 2003호(정관동일스위트2차)	
12-7	어곡동	1602-5	임	129	7.6	정연석	경상남도 양산시 평산로 116, 113동 803호 (평산동, 양산천성산한일유엔아이아파트)	
12-8	어곡동	1602-5	임	129	4.1	최말분	부산광역시 수영구 망미변영로52번길 111-10(수영동)	
12-9	어곡동	1602-5	임	129	2.8	정선숙	부산광역시 강서구 명지오션시티11로 84, 115동 201호 (명지동, 롯데캐슬)	
12-10	어곡동	1602-5	임	129	2.8	정미숙	부산광역시 해운대구 삼어로 61, 105동 1302호(반여동, 우방신세계타운)	
12-11	어곡동	1602-5	임	129	2.8	정해경	부산광역시 강서구 명지오션시티10로 17, 107동304호(명지동, 영어도서관1차)	
12-12	어곡동	1602-5	임	129	2.8	정승훈	경상남도 진주시 내동로 348번길 10, 110동 1602호 (가좌동,가좌그린빌주공아파트)	
12-13	어곡동	1602-5	임	129	0.4	주식회사신세계개발	경상남도 양산시 어실로 1206 (어곡동)	
12-14	어곡동	1602-5	임	129	16.3	주식회사신세계개발	경상남도 양산시 어실로 1206 (어곡동)	
12-15	어곡동	1602-5	임	129	0.4	주식회사신세계개발	경상남도 양산시 어실로 1206 (어곡동)	
12-16	어곡동	1602-5	임	129	0.4	주식회사신세계개발	경상남도 양산시 어실로 1206 (어곡동)	
12-17	어곡동	1602-5	임	129	8.7	주식회사신세계개발	경상남도 양산시 어실로 1206 (어곡동)	
12-18	어곡동	1602-5	임	129	16.3	주식회사신세계개발	경상남도 양산시 어실로 1206 (어곡동)	
13	어곡동	1602-6	도	665	665	양산시		
14	어곡동	1602-7	임	426	426	양산시		
15	어곡동	1602-8	임	6	6	양산시		
16	어곡동	1602-9	임	8	8	양산시		

# 경 남 공 보

제2642호

2023. 11. 16.(목)

일련 번호	소재지 (경남양산시)	지번	지목	면적(㎡)		소유자		비 고
			공부	공부	편입	성명	주소	
17	어곡동	1602-10	도	149	149	국(국방부)		
18	어곡동	1602-11	임	2,000	2,000	양산시		
19	어곡동	1602-12	도	1,598	1,598	국(국방부)		
20	어곡동	1605-2	도	48	48	국(국방부)		
21	어곡동	1605-3	도	260	260	국(국방부)		
22	어곡동	1605-4	임	99	99	주식회사신세계개발	경상남도 양산시 어실로 1206(어곡동)	
23	어곡동	1605-5	임	1,705	1,705	양산시		
24	어곡동	1605-6	임	63	63	국(기획재정부)		
25	어곡동	1605-8	임	261	261	양산시		
26	어곡동	1605-10	임	1,208	1,208	양산시		
27	어곡동	1605-11	임	151	151	양산시		
28	어곡동	1605-12	임	424	424	양산시		
29	어곡동	1605-13	도	1,128	1,128	국(국방부)		
30	어곡동	1605-14	도	1,252	1,252	국(국방부)		
31	어곡동	1605-15	도	134	134	국(국방부)		
32	어곡동	1608-1	도	54	54	국(국방부)		
33	어곡동	1608-3	도	75	75	국(국방부)		
34	어곡동	1608-4	임	2,391	2,391	양산시		
35	어곡동	1608-5	도	40	40	국(국방부)		
36	어곡동	1608-6	도	1,225	1,225	국(국방부)		
37	어곡동	1608-7	도	91	91	국(국방부)		
38	어곡동	1608-8	도	42	42	국(국방부)		
39	어곡동	1608-9	도	174	174	국(국방부)		
40	어곡동	1608-10	도	55	55	국(국방부)		
41	어곡동	1609-3	답	6	6	양산시		
42	어곡동	1619-1	도	255	255	양산시		
43	어곡동	1619-3	임	795	795	양산시		
44	어곡동	1619-4	임	405	405	양산시		
45	어곡동	1619-5	임	7	7	국(기획재정부)		
46	어곡동	1620-2	도	1,618	1,618	양산시		
47	어곡동	1620-3	목	923	923	양산시		
48	어곡동	1620-4	임	60	60	양산시		
49	어곡동	1621-1	도	248	248	양산시		
50	어곡동	1621-3	답	2	2	양산시		
51	어곡동	1621-4	답	25	25	박소윤	부산광역시 수영구 남천동 490 남천동원보리아파트 104-1502	

# 경 남 공 보

제2642호

2023. 11. 16.(목)

일련 번호	소재지 (경남양산시)	지번	지목	면적(m <sup>2</sup> )		소유자		비 고
			공부	공부	편입	성명	주소	
52	어곡동	1621-5	목	14	14	주식회사신세계개발	경상남도 양산시 어실로 1206(어곡동)	
53	어곡동	1622-1	도	169	169	양산시		
54	어곡동	1626-1	임	2,807	1,313	양산시		
55	어곡동	1626-2	도	681	681	양산시		
56	어곡동	1626-6	답	32	32	양산시		
57	어곡동	1627-3	도	635	635	양산시		
58	어곡동	1627-4	도	63	63	양산시		
59	어곡동	1627-6	도	333	333	양산시		
60	어곡동	1627-7	답	112	112	양산시		
61-1	어곡동	1627-8	답	134	33.5	양산시		
61-2	어곡동	1627-8	답	134	33.5	양산시		
61-3	어곡동	1627-8	답	134	33.5	양산시		
61-4	어곡동	1627-8	답	134	33.5	주식회사신세계개발	경상남도 양산시 어실로 1206 (어곡동)	
62	어곡동	1629-1	전	128	128	양산시		
63-1	어곡동	1629-2	전	2	0.5	양산시		
63-2	어곡동	1629-2	전	2	0.5	양산시		
63-3	어곡동	1629-2	전	2	0.5	양산시		
63-4	어곡동	1629-2	전	2	0.5	주식회사신세계개발	경상남도 양산시 어실로 1206 (어곡동)	
64	어곡동	1643-1	임	4	4	양산시		
65	어곡동	1645-7	임	314	314	양산시		
66	어곡동	1662-2	도	273	273	국(국방부)		
67	어곡동	1662-9	답	42	42	양산시		
68	어곡동	1662-13	답	5	5	양산시		
69	어곡동	1664-2	도	73	73	국(국방부)		
70	어곡동	1664-4	답	1	1	양산시		
71	어곡동	1666-2	도	102	102	국(국방부)		
72	어곡동	1666-6	대	19	19	양산시		
73	어곡동	1667-1	도	13	13	국(국방부)		
74	어곡동	1667-3	답	8	8	국(국방부)		
75	어곡동	2021-47	천	465	465	국(국토교통부)		
76	어곡동	2012-43	천	36	36	국(국토교통부)		
77	어곡동	2063-2	구	210	210	국(농림축산식품부)		
78	어곡동	2079-5	도	4	4	국(국토교통부)		
79	어곡동	산356-20	임	892	892	김일봉	부산 서구 서대신동 2가 195 보현빌라 302호	

# 경 남 공 보

제2642호

2023. 11. 16.(목)

일련 번호	소재지 (경남양산시)	지번	지목	면적(m <sup>2</sup> )		소유자		비 고
			공부	공부	편입	성명	주소	
80	어곡동	산360-6	임	182	182	국(국방부)		
81	어곡동	산361-10	목	1	1	국(국방부)		
82	어곡동	산361-11	목	41	41	주식회사신세계개발	경상남도 양산시 어실로 1206 (어곡동)	
83	어곡동	산362-7	임	1	1	국(국방부)		
84	어곡동	산362-8	임	32	32	국(기획재정부)		
85	어곡동	산362-9	임	27	27	국(기획재정부)		
86	어곡동	산362-10	임	252	252	국(기획재정부)		
87	어곡동	산362-11	임	66	66	국(기획재정부)		
88	어곡동	산364-39	임	2	2	유한회사대성석재	양산군 양산읍 어곡리 산364-11	
89	어곡동	산364-28	임	903	903	주식회사다보산업개발	부산 해운대구 우동 1433 현대카멜리아 1311호	
90	어곡동	산364-29	임	2,410	2,410	주식회사다보산업개발	부산 해운대구 우동 1433 현대카멜리아 1311호	
91	어곡동	산364-30	임	239	239	주식회사다보산업개발	부산 해운대구 우동 1433 현대카멜리아 1311호	
92	어곡동	산364-31	임	2	2	양산시		
93	어곡동	산364-32	임	9	9	양산시		
94-1	어곡동	산364-33	임	16	8	김옥희	경상남도 창원시 상남동 44-1 대동아파트 118-1201	
94-2	어곡동	산364-33	임	16	8	김한준	서울특별시 동작구 사당동 1139 사당자이아파트 103-103	
95	어곡동	산364-34	임	62	62	주식회사다보산업개발	부산 해운대구 우동 1433 현대카멜리아 1311호	
96	어곡동	산364-35	도	6	6	양산시		
97	어곡동	산372-4	임	11,138	11,138	양산시		
98	어곡동	산372-5	임	128	128	김일봉	부산광역시 영도구 동삼동 955-1	
99	어곡동	산372-7	임	42	42	주식회사신세계개발	경상남도 양산시 어실로 1206 (어곡동)	
100	어곡동	산372-8	임	83	83	김일봉	부산광역시 영도구 동삼동 955-1	
101	어곡동	산372-9	임	172	172	김일봉	부산광역시 영도구 동삼동 955-1	
102	어곡동	산372-10	임	116	116	김일봉	부산광역시 영도구 동삼동 955-1	
103	어곡동	산372-11	임	251	251	김일봉	부산광역시 영도구 동삼동 955-1	
104	어곡동	산374-1	임	1,085	1,085	재단법인신불산공원묘원	부산시 영도구 대교동 4가 62	
105	어곡동	산375-6	임	7,563	7,563	양산시		
106	어곡동	산375-7	임	211	211	김일봉	부산광역시 영도구 동삼동 955-1	
107	어곡동	산375-8	임	2,475	2,475	양산시		
108	어곡동	산377-5	임	5,420	5,420	양산시		

# 경 남 공 보

제2642호

2023. 11. 16.(목)

일련 번호	소재지 (경남양산시)	지번	지목	면적(m <sup>2</sup> )		소유자		비 고
			공부	공부	편입	성명	주소	
109	어곡동	산377-7	임	461	461	양산시		
110	어곡동	산377-9	임	90	90	한백룡	부산 남구 남천동 148 비치311동 501호	
111	어곡동	산377-10	임	853	853	양산시		
112	어곡동	1600-18	대	177	177	양산시		
113	어곡동	1600-19	임	66	66	양산시		
114	어곡동	1600-20	대	95	95	김현수	부산광역시 동래구 명륜로 170, 111동 703호 (명륜동,명륜아이파크1단지)	
115	어곡동	1600-21	대	71	71	김현수	부산광역시 동래구 명륜로 170, 111동 703호(명륜동,명륜아이파크1단지)	
116	어곡동	산364-41	임	11	11	양산시		
합계					67,010			

## o 중2-52호선

일련 번호	소재지 (경남양산시)	지번	지목	면적(m <sup>2</sup> )		소유자		비 고
			공부	공부	편입	성명	주소	
1	어곡동	2091-30	도	9,695	7,112	양산시		
2	어곡동	2091-34	도	469	469	양산시		
3	어곡동	2091-45	도	7	7	양산시		
4	어곡동	산356-9	임	224	224	양산시		
5	어곡동	산356-10	도	8,827	8,827	양산시		
6	어곡동	산356-11	도	19	19	시온식품주식회사	양산군 기장읍 죽성리 770	
7	어곡동	산356-12	임	53	53	양산시		
8	어곡동	산356-17	임	42	42	양산시		
9	어곡동	산356-18	임	390	390	양산시		
10	어곡동	산356-19	임	137	137	양산시		
11	어곡동	산356-22	임	887	887	양산시		
12	어곡동	산356-23	임	316	316	양산시		
13	어곡동	산357-67	도	4	4	박수민	경상남도 양산시 물금읍 신주로 40, 101동 2203호(우남퍼스트빌)	
14	어곡동	산357-6	임	87	87	양산시		
15	어곡동	산357-7	도	117	117	양산시		
16	어곡동	산357-8	도	9,678	9,678	양산시		
17	어곡동	산357-10	도	9,223	9,223	양산시		
18	어곡동	산357-11	임	788	788	우정숙	경상남도 양산시 물금읍 신주로 40, 101동 2203호(우남퍼스트빌)	

# 경 남 공 보

제2642호

2023. 11. 16.(목)

일련 번호	소재지 (경남양산시)	지번	지목	면적(㎡)		소유자		비고
			공부	공부	편입	성명	주소	
19	어곡동	산357-22	도	2,072	2,072	우정숙	경상남도 양산시 물금읍 신주로 40, 101동 2203호(우남퍼스트빌)	
20	어곡동	산357-24	도	533	533	양산시		
21	어곡동	산357-25	임	153	153	양산시		
22	어곡동	산357-26	임	658	658	양산시		
23	어곡동	산357-27	도	5,378	5,378	양산시		
24	어곡동	산357-29	임	368	368	양산시		
25	어곡동	산357-30	임	202	202	양산시		
26	어곡동	산357-31	도	1,184	1,184	양산시		
27	어곡동	산357-47	임	640	640	양산시		
28	어곡동	산357-51	임	300	300	양산시		
29	어곡동	산357-59	임	180	180	양산시		
30	어곡동	산357-60	임	459	459	양산시		
합계					50,507			

o 중2-60호선

일련 번호	소재지 (경남양산시)	지번	지목	면적(㎡)		소유자		비고
			공부	공부	편입	성명	주소	
1	어곡동	2091-73	체	170	170	케이비부동산신탁주식회사	서울특별시 강남구 역삼동 823	
2	어곡동	2091-17	도	47	47	양산시		
3	어곡동	2091-18	도	376	376	양산시		
4	어곡동	2091-21	도	9,811	148	양산시		
5	어곡동	2091-23	목	2,464	2,464	케이비부동산신탁주식회사	서울특별시 강남구 역삼동 823	
6	어곡동	2091-25	목	22	22	케이비부동산신탁주식회사	서울특별시 강남구 역삼동 823	
7	어곡동	2091-74	잡	3	3	케이비부동산신탁주식회사	서울특별시 강남구 역삼동 823	
8	어곡동	2091-27	도	50	50	양산시		
9	어곡동	2091-28	목	311	311	케이비부동산신탁주식회사	서울특별시 강남구 역삼동 823	
10	어곡동	산489-27	임	7,225	6,543	양산시		
11	어곡동	산489-40	임	22	22	양산시		
12	어곡동	산489-31	임	131	2	양산시		
13	어곡동	2091-62	잡	335	335	윈드밀파워주식회사	경상남도 양산시 어실로 910-47(어곡동)	
14	어곡동	2091-63	도	1	1	양산시		
15	어곡동	2091-64	도	651	651	양산시		
16	어곡동	2091-70	잡	85	85	윈드밀파워주식회사	경상남도 양산시 어실로 910-47(어곡동)	
17	어곡동	2091-71	잡	1	1	윈드밀파워주식회사	경상남도 양산시 어실로 910-47(어곡동)	
18	어곡동	2091-72	잡	158	108	윈드밀파워주식회사	경상남도 양산시 어실로 910-47(어곡동)	
합계					11,339			

● 의령군 고시 제2023-165호

**의령군관리계획(역사공원, 공원조성계획) 결정 및 지형도면 고시**

의령군관리계획 결정에 대하여, 「국토의 계획 및 이용에 관한 법률」 제30조 및 「도시공원 및 녹지 등에 관한 법률」 제16조의2에 따라 결정하고, 「국토의 계획 및 이용에 관한 법률」 제32조 및 「토지 이용규제기본법」 제8조에 따라 지형도면을 작성하여 다음과 같이 고시합니다.

2023년 11월 16일

**의 령 군 수**

1. 의령군관리계획 결정 조서 : 불임
2. 관계도면 : 생략(의령군 도시재생과 비치)
3. 기타 자세한 사항에 대하여는 의령군 도시재생과(☎055-570-3503)로 문의하시기 바랍니다.

**[불임]** 의령군관리계획(공원:역사공원) 결정 조서

1. 의령군관리계획 결정

○ 공원 결정 조서

구분	도면표시 번호	공원명	시설의 종류	위 치	면 적(㎡)			최 초 결정일	비고
					기 정	변 경	변경후		
신설	2	의령4·26 추모공원	역사공원	의령군 공류면 평촌리 9번지 일원	-	증)8,891	8,891		

○ 공원 결정 사유서

도면표시 번호	공원명	변 경 내 용	변 경 사 유
2	의령4·26 추모공원	<ul style="list-style-type: none"> <li>역사공원(의령4·26추모공원) 신설 - A=8,891㎡</li> </ul>	<ul style="list-style-type: none"> <li>4월26일~ 27일 사이 발생한 공류충기사건 희생자의 넋을 추모하고, 유가족의 애환을 달래기 위해 역사공원을 결정코자 함</li> </ul>

2. 공원조성계획 결정

# 경 남 공 보

제2642호

2023. 11. 16.(목)

## ○ 총괄조서

구 분	면 적 (㎡)				비 고
	기 정	변 경		변경후	
공원면적	-	증)	8,891.0	8,891.0	
시설면적	-	증)	5,997.6	5,997.6	시설률: 67.5%
녹지면적	-	증)	2,893.4	2,893.4	

## ○ 토지이용계획 총괄표

구 분		면 적(㎡)				비 고
		기정	변경	변경후	구성비(%)	
합계		-	증) 8,891.0	8,891.0	100.0	시설률: 67.5%
시설소계		-	증) 5,997.6	5,997.6	67.5	
	도로 및 광장	-	증) 1,943.3	1,943.3	21.8	
	조경시설	-	증) 398.0	398.0	4.5	
	휴양시설	-	증) 1,645.5	1,645.5	18.5	
	운동시설	-	증) 611.4	611.4	6.9	
	교양시설	-	증) 157.0	157.0	1.7	
	편익시설	-	증) 1,241.9	1,241.9	14.0	
녹 지		-	증) 0.5	0.5	0.1	

## ○ 세부시설 결정 조서

구 분		시설번호	시설명	부지면적(㎡)			비 고
				기정	변경	변경후	
총계				-	8,891.0	8,891.0	
시설소계				-	5,997.6	5,997.6	시설률 : 67.5%
	도로 및 광장	소계		-	1,943.3	1,943.3	
		도로		-	1,743.3	1,743.3	
		가-1	추모광장	-	200.0	200.0	
	조경시설	소계		-	398.0	398.0	
		나-1	주차장화단1	-	5.5	5.5	
		나-2	주차장화단2	-	4.2	4.2	
		나-3	주차장화단3	-	18.5	18.5	
		나-4	주차장화단4	-	5.2	5.2	
		나-5	초화원1	-	48.9	48.9	
		나-6	초화원2	-	26.9	26.9	
		나-7	초화원3	-	87.5	87.5	
나-8	초화원4	-	26.3	26.3			

# 경 남 공 보

제2642호

2023. 11. 16.(목)

구 분		시설번호	시설명	부지면적(㎡)			비 고	
				기정	변경	변경후		
		나-9	초화원5	-	77.3	77.3		
		나-10	개비온담장	-	97.7	97.7		
	휴양시설	소계		-	1,645.5	1,645.5		
		다-1	전망쉼터	-	180.3	180.3		
		다-2	휴게쉼터1	-	199.7	199.7		
		다-3	휴게쉼터2	-	271.9	271.9		
		다-4	테크쉼터	-	99.5	99.5		
		다-5	마당쉼터	-	191.2	191.2		
		다-6	휴게쉼터3	-	169.0	169.0		
		다-7	피크닉장	-	258.8	258.8		
		다-8	휴게쉼터4	-	139.9	139.9		
		다-9	휴게쉼터5	-	135.2	135.2		
	운동시설	소계			611.4	611.4		
		라-1	체력단련장1	-	397.4	397.4		
		라-2	체력단련장2	-	214.0	214.0		
	교양시설	소계		-	157.0	157.0		
		마-1	추모공간	-	157.0	157.0		
		편익시설	소계		-	1,241.9	1,241.9	
			바-1	주차장	-	1,241.9	1,241.9	총 29면(장애인 2면, 대형3면)
		관리시설	소계		-	0.5	0.5	
사-1			음수대	-	0.5	0.5		
녹지소계				-	2,893.4	2,893.4		
	녹지	소계		-	2,893.4	2,893.4		
			녹지	-	2,893.4	2,893.4		

## ○ 도로조서 총괄표

종류	합계			1류			2류			3류		
	노선수	연장 (m)	면적 (㎡)	노선수	연장 (m)	면적 (㎡)	노선수	연장 (m)	면적 (㎡)	노선수	연장 (m)	면적 (㎡)
합계	13	584.2	1,743.3	-	-	-	-	-	-	13	584.2	1,743.3
도로	3	188.6	1,002.6	-	-	-	-	-	-	3	188.6	1,002.6
산책로	10	395.6	740.7	-	-	-	-	-	-	10	395.6	740.7

# 경 남 공 보

제2642호

2023. 11. 16.(목)

○ 세부도로 조서

규모				연장(m)	면적(㎡)	기능	기점	종점	비고
등 급	류별	번호	폭원(m)						
총 계				584.2	1,743.3				
소로	3	1	4	81.3	323.9	대체도로	공원경계(서남)	공원경계(서북)	
소로	3	2	6	57.6	288.1	주도로	주출입구	추모광장	
소로	3	3	7	49.7	390.6	주진입도로	주출입구	주차장	
산책로		1	2	35.9	72.1	주차장연결로	주차장진입	주차장	
산책로		2	2	14.2	28.5	주차장연결로	주차장진입	주차장	
산책로		3	2	57.6	103.9	진입보행로	주출입구	추모광장	
산책로		4	2	57.6	103.5	진입보행로	주출입구	추모광장	
산책로		5	1.2	62.0	74.4	산책	공원경계(동남)	추모광장	
산책로		6	2	31.4	63.0	산책	추모광장	산책로6	
산책로		7	2	74.1	148.8	산책	공원경계(서)	공원경계(북)	
산책로		8	1.5	40.2	59.7	산책	공원경계(서)	전망쉼터	
산책로		9	2	13.4	26.8	산책	주차장	전망쉼터	
산책로		10	6	9.2	60.0	산책	산책로3	휴게쉼터5	

## ● 고성군 공고 제2023-1692호

### 고성군계획시설(항만: 장백항) 조성사업 실시계획 열람공고

- 경상남도 고시 제2009-4호(2009. 1. 8.)로 군계획시설 결정된, 고성군 삼산면 장치리 605-11번지 지선 공유수면의 군계획시설(항만: 장백항) 조성사업 실시계획 사항에 대하여 「국토의 계획 및 이용에 관한 법률」 제90조 및 같은 법 시행령 제99조에 따라 아래와 같이 열람공고 합니다.
- 본 열람공고에 대하여 의견이 있으신 분은 반드시 열람기간 내 열람장소(고성군 도시교통과)에 서면으로 의견서를 제출하여 주시기 바랍니다.

2023년 11월 16일

고 성 군 수

# 경 남 공 보

제2642호

2023. 11. 16.(목)

**1. 사업시행지의 위치:** 경남 고성군 삼산면 장치리 605-11번지 지선 공유수면

**2. 사업의 종류 및 명칭**

- 종류: 고성군계획시설(항만: 장백항) 조성사업
- 명칭: 장백항 어업용 다목적 선양장 설치공사

**3. 사업의 면적 및 규모:** 선양장 설치(488㎡)

**4. 사업시행자의 주소 및 성명**

- 주소: 경남 고성군 고성읍 성내로 130
- 성명: 고성군수(해양수산과)

**5. 사업의 착수예정일 및 준공예정일**

- 사업의 착수예정일: 실시계획인가일
- 사업의 준공예정일: 2024년 4월 30일

**6. 열람의 기간 및 장소**

- 열람기간: 2023년 11월 16일 ~ 2023년 11월 30일
- 열람장소: 고성군 도시교통과

**7. 수용 또는 사용할 토지 또는 건물의 소재지·지번·지목 및 면적, 소유권과 소유권외의 권리의 명세 및 그 소유자·권리자의 성명·주소**

구분	소재지	지번	지목	대장면적 (㎡)	편입면적 (㎡)	소유자		관계인			비고
						성명	주소	성명	주소	권리관계	
계				-	488						
1	삼산면 장치리	605-11번지 지선 공유수면	-	-	488	공유수면					

**8. 관계도서:** 실음 생략(고성군 도시교통과에 비치)

## ● 고성군 공고 제2023-1693호

**고성군계획시설(항만: 곡용항) 조성사업 실시계획 열람공고**

1. 경상남도 고시 제2009-4호(2009. 1. 8.)로 군계획시설 결정된, 경남 고성군 고성읍 신월리 524-4번지 지선 공유수면의 고성군계획시설(항만: 곡용항) 조성사업 실시계획 사항에 대하여 「국토의 계획 및 이용에 관한 법률」 제90조 및 같은 법 시행령 제99조에 따라 아래와 같이 열람공고 합니다.
2. 본 열람공고에 대하여 의견이 있으신 분은 반드시 열람기간 내 열람장소(고성군 도시교통과)에 서면으로 의견서를 제출하여 주시기 바랍니다.

2023년 11월 16일

**고 성 군 수**

**1. 사업시행지의 위치:** 경남 고성군 고성읍 신월리 524-4번지 지선 공유수면

**2. 사업의 종류 및 명칭**

- 종류: 고성군계획시설(항만: 곡용항) 조성사업
- 명칭: 어촌정주어항(곡용항) 시설 확충사업

**3. 사업의 면적 및 규모:** 물량장 설치(725㎡)

**4. 사업시행자의 주소 및 성명**

- 주소: 경남 고성군 고성읍 성내로 130
- 성명: 고성군수(해양수산과)

**5. 사업의 착수예정일 및 준공예정일**

- 사업의 착수예정일: 실시계획인가일
- 사업의 준공예정일: 2024년 4월 30일

**6. 열람의 기간 및 장소**

- 열람기간: 2023년 11월 16일 ~ 2023년 11월 30일
- 열람장소: 고성군 도시교통과

# 경 남 공 보

제2642호

2023. 11. 16.(목)

## 7. 수용 또는 사용할 토지 또는 건물의 소재지·지번·지목 및 면적, 소유권과 소유권외의 권리의 명세 및 그 소유자·권리자의 성명·주소

구분	소재지	지번	지목	대장면적 (㎡)	편입면적 (㎡)	소유자		관계인			비고
						성명	주소	성명	주소	권리관계	
계				-	725						
1	고성읍 신월리	524-4번지 지선 공유수면	-	-	725	공유수면					

## 8. 관계도서: 실음 생략(고성군 도시교통과에 비치)

### ● 고성군 공고 제2023-1694호

## 고성군계획시설[도로: 중로1-11호선(당동 도시계획도로: 4구간)] 조성사업 실시계획 열람공고

1. 경남 고성군 거류면 당동리 22-1번지 일원의 고성군계획시설[도로: 중로1-11호선(당동 도시계획도로: 4구간)] 조성사업 실시계획 사항에 대하여 「국토의 계획 및 이용에 관한 법률」 제90조 및 같은 법 시행령 제99조에 따라 아래와 같이 열람공고 합니다.
2. 본 열람공고(안)에 대하여 의견이 있으신 분은 열람기간 내 열람장소(고성군 도시교통과)에 반드시 서면으로 의견서를 제출하여 주시기 바랍니다.

2023년 11월 16일

고 성 군 수

### 1. 사업시행지의 위치: 경남 고성군 거류면 당동리 22-1번지 일원

### 2. 사업의 종류 및 명칭

- 종류: 고성군계획시설(도로: 중로1-11호선) 조성사업
- 명칭: 당동 도시계획도로(중로1-11호선) 개설공사(4구간)

# 경 남 공 보

제2642호

2023. 11. 16.(목)

**3. 사업의 면적 및 규모:** 연장 230m, 폭원 20m, 면적 4,632㎡

**4. 사업시행자의 주소 및 성명**

- 주소: 경남 고성군 고성읍 성내로 130
- 성명: 고성군수

**5. 사업의 착수 및 준공예정일**

- 사업의 착수예정일: 실시계획인가일로부터 3개월 이내
- 사업의 준공예정일: 2025년 12월 31일

**6. 열람의 기간 및 장소**

- 열람기간: 2023년 11월 16일 ~ 2023년 11월 30일
- 열람장소: 고성군 도시교통과

**7. 수용 또는 사용할 토지 또는 건물의 소재지·지번·지목 및 면적, 소유권과 소유권 외의 권리의 명세 및 그 소유자·권리자의 성명·주소:** 아래 참조

**8. 관계도서:** 실음 생략(고성군 도시교통과에 비치)

※ 수용 또는 사용할 토지 조서[당동 도시계획도로(4구간) 조성사업]

구분	소재지	지번	지목	대장면적 (㎡)	편입면적 (㎡)	소유자		관계인			비고
						성명	주소	성명	주소	권리관계	
계				8,714	4,632						
1	거류면 당동리	103-13	유	107	107	고성군					
2	거류면 당동리	845-7	도	127	13	건설부					
3	거류면 당동리	104-19	잡	21	21	고성군					
4	거류면 당동리	104	잡	138	138	고성군					
5	거류면 당동리	22-1	답	134	134	고성군					
6	거류면 당동리	22-5	답	31	21	고성군					
7	거류면 당동리	100-5	전	255	255	고성군					
8	거류면 당동리	22-4	답	43	22	고성군					

# 경 남 공 보

제2642호

2023. 11. 16.(목)

구분	소재지	지번	지목	대장면적 (㎡)	편입면적 (㎡)	소유자		관계인			비고
						성명	주소	성명	주소	권리관계	
9	거류면 당동리	863	천	3,418	27	건설부					
10	거류면 당동리	22	답	2,571	2,400	고성군					
11	거류면 당동리	845	도	757	382	건설부					
12	거류면 당동리	24-14	전	501	501	고성군					
13	거류면 당동리	22-2	답	82	82	고성군					
14	거류면 당동리	24-13	전	74	74	고성군					
15	거류면 당동리	24-12	대	40	40	고성군					
16	거류면 당동리	24-11	대	146	146	고성군					
17	거류면 당동리	24-10	대	154	154	고성군					
18	거류면 당동리	23-1	전	115	115	고성군					

## ● 함양군 공고 제2023-1249호

### 군계획시설(수도공급설비 : 정수장) 공사완료 공고

「국토의 계획 및 이용에 관한 법률」 제98조 및 같은 법 시행령 제102조에 따라 함양군계획시설(수도공급설비 : 정수장)인 “함양군 상수도 스마트 관망관리센터 건립사업”이 공사완료 되어 아래와 같이 공고 합니다.

2023년 11월 16일

함 양 군 수

# 경 남 공 보

제2642호

2023. 11. 16.(목)

**1. 사업시행지의 위치 :** 함양군 함양읍 교산리 1090번지 일원

## 2. 사업의 종류 및 명칭

가. 사업내용

종 류		사 업 명	사 업 량	비 고
시설명	시설의 세분			
정수장	수도공급설비	함양군 상수도 스마트 관망관리센터 건립사업	건축물 신축 340.51㎡ (관망관리센터 건립)	결정면적 : 18,370㎡

나. 건축개요

지 역 지 구	대지면적 (㎡)	건축면적 (㎡)	연면적 (㎡)	구 조	용 도	건폐율 (%)	용적율 (%)	비고
자연녹지 정수시설	18,370	합계:1587.65 기존:1,247.14 증축: 340.51	합계:1584.60 기존:1,247.14 증축: 340.51	철근콘크리트조 /스라브	제1종근생 (정수장)	8.64	8.63	증축 1동,1층

## 3. 사업의 시행자

가. 성 명 : 함양군수(상하수도사업소)

나. 주 소 : 경상남도 함양군 함양읍 고운로 35

**4. 사업시행 기간 :** 실시계획 인가일로부터 2024. 12. 31.

**5. 공사완료일 :** 2023. 11. 9.

## 6. 기타 행정사항

- 타법률에 정한 사항이 있을 경우 별도 이행조치 할 것

**7. 기타 자세한 사항은 함양군 상하수도사업소(☎960-6640) 및 안전도시과(☎960-6230)로 문의하시기 바랍니다.**

● 경상남도교육청 공고 제2023-491호

제 출 안 건 공 고

「지방자치법」 제55조에 따라 경상남도의회에 제출할 안건을 다음과 같이 공고합니다.

- 경상남도교육감 소속 지방공무원 정원 조례 일부개정조례안
- 경상남도립학교 설치 조례 일부개정조례안

2023년 11월 14일

경상남도교육감

경상남도교육감 소속 지방공무원 정원 조례 일부개정조례안

의안 번호	제 호
----------	-----

제출연월일 : 2023. 11. 15.

제 출 자 : 경상남도교육감

1. 개정 이유

- 가. 2024년 총액인건비 국가정책수요 예비산정에 따른 정원 확보
- 나. 기타 신설 행정수요 필요에 따른 정원 마련

2. 주요 내용

- 가. 경상남도교육감 소속으로 두는 지방공무원 정원 조정(안 제2조)
  - 지방공무원 총수 변경: 5,984명 → 6,023명(증 39명)
  - 본청, 교육지원청, 직속기관, 교육지원청 소속기관 및 공립의 각급학교 정원 변경(교육전문직원 제외): 5,499명 → 5,533명(증 34명)
  - 본청, 교육지원청, 직속기관, 교육지원청 소속기관의 교육전문직 정원 변경: 480명 → 485명(증 5명)
- 나. 정원관리의 기관별 직급별 정원 조정(안 별표3)
  - 총계: 5,984명 → 6,023명(증 39명)
  - 일반직 계: 5,466명 → 5,498명(증 32명)
    - 4급: 26명 → 28명(증 2명)
    - 5급 이하: 5,434명 → 5,464명(증 30명)

# 경 남 공 보

제2642호

2023. 11. 16.(목)

- 특정직 계: 480명 → 485명(증 5명)
  - 일반직 5급 상당 이하 장학관·교육연구관 및 장학사·교육연구사: 434명 → 439명(증 5명)
- 연구직 계: 20명 → 22명(증 2명)
  - 지방기록연구사: 20명 → 22명(증 2명)
  - 세부 증원 내역: 총 39명

구분	내용	직렬	증원인원
일반직	국가정책수요 증원 (영유아교육·보육 통합 추진 등)	교육행정 등 (임기제공무원 포함)	32명
	가칭)경상남도교육청기록원장(4급)		
	가칭)교권보호담당관(4급)		
일반직 소개			32명
연구직	가칭)경상남도교육청기록원 증원	기록연구사	2명
연구직 소개			2명
특정직	국가정책수요 증원	장학관, 교육연구관, 장학사, 교육연구사	5명
특정직 소개			5명
합계			39명

### 3. 일부개정조례안 : 따로 붙임

### 4. 참고 사항

#### 가. 관계법령

- 「지방교육행정기관의 행정기구와 정원기준 등에 관한 규정」 제13조·제15조·제20조

**제13조(정원 책정의 일반기준)** ① 정원은 정원관리의 단위기관(이하 “단위기관”이라 한다)별로 직급을 정하여 책정하되, 다음 각 호의 기준에 따라야 한다.

1. 관할지역의 교육행정수요 및 다른 시·도 교육청과의 균형 등을 고려하여 합리적인 직급체계를 이루어야 한다.
2. 업무의 성질·난이도 및 책임 정도 등을 고려하여 직급별 정원을 책정해야 한다.
3. 1개의 직위에는 1개의 직급을 부여하여야 한다. 다만, 업무의 성격이 특수하거나 1개의 직위에 2개 이상의 이질적인 업무가 복합되어 있는 경우에는 4개의 직렬을 초과하지 아니하는 범위에서 복수직렬로 할 수 있다.
- 3의2. 1개의 직위에 대해서는 일반직과 별정직의 복수직을 부여할 수 없다. 다만, 이 영 또는 다른 법령에서 일반직공무원을 갈음하여 별정직공무원으로 임명할 수 있도록 한 직위에 대해서는 그렇지 않다.
4. 1개의 직위에 임기제공무원을 임용하는 경우에는 그 임기제공무원의 근무기간 동안 그 직위에 상응하는 직급의 정원을 결원으로 유지하여야 한다.

5. 공립의 각급 학교에는 4급 이상의 정원을 책정하지 아니하여야 한다.

② 제1항에 따른 단위기관은 다음 각 호와 같다.

1. 법 제29조의3제1항에 따른 시·도의회 사무처
2. 본청(직속기관을 포함한다)
3. 교육지원청(교육지원청 소속 기관을 포함한다)
4. 공립의 각급 학교

**제15조(정원의 관리)** ① 교육감은 조직 간 균형 있고 합리적인 정원관리를 위하여 지방공무원의 종류별·직급별 정원책정기준을 해당 시·도의 조례로 정한다.

② 교육감은 매년 6월 30일과 12월 31일을 기준으로 정원의 적정 여부와 정원의 증원 및 감축 현황을 조사·확인하여야 하고, 그 조사·확인 결과를 기관별·기구별·종류별·직렬별·직급별로 종합하여 작성한 후 다음 달 말일까지 교육부장관에게 보고하여야 한다.

③ 교육감은 새로운 증원 수요가 발생한 경우에는 지방교육재정의 건전한 운영과 효율적인 인력관리를 위하여 우선적으로 해당 시·도 교육청의 정원의 범위에서 정원을 자체조정하여야 한다. 이 경우 조정의 우선순위는 다음 각 호의 순서와 같다.

1. 여건의 변화로 인하여 업무의 필요성이 감소한 분야의 인력
2. 유사하거나 중복된 기구 또는 지나치게 세분화된 기구에 소속된 인력
3. 업무의 성질상 범인이나 그 밖의 단체 등에 위탁할 수 있는 업무분야의 인력

**제20조(정원의 규정)** ① 시·도 교육청에 두는 지방공무원 정원의 총수는 다음 각 호의 구분에 따라 해당 시·도의 조례로 정한다.

1. 법 제29조의3제1항에 따른 시·도의회 사무처 정원
2. 본청, 교육지원청, 직속기관, 교육지원청 소속 기관 및 공립의 각급 학교 정원(제3호에 따른 정원은 제외한다)
3. 교육전문직원의 정원

② 제13조에 따른 단위기관별 정원은 제1항에 따른 정원의 총수 범위에서 종류별·직급별로 구분하여 해당 시·도의 조례로 정한다. 다만, 다음 각 호의 어느 하나에 해당하는 정원은 조례로 그 총수만 정하고 그 범위에서 제13조제2항에 따른 단위기관별로 해당 시·도의 교육규칙으로 정한다.

1. 5급 이하 직급별 정원
2. 「지방전문경력관 규정」 제2조에 따른 지방전문경력관의 정원
3. 일반직 5급 이하 및 이에 상당하는 공무원으로 보직되는 직위에 보하는 교육전문직원의 정원

③ 교육감은 제2항에 따른 정원의 범위에서 공무원을 임용하거나 임용제청하여야 한다. 다만, 상위직급에 결원이 생긴 경우에는 그 결원의 범위에서 같은 직렬의 직급 하위직급을 임용하거나 임용제청할 수 있다.

④ 직렬별 정원(「지방전문경력관 규정」 제2조에 따른 지방전문경력관의 경우에는 같은 영 제4조제1항에 따른 직위군별 정원을 말한다)은 제1항에 따른 정원의 총수 범위에서 제13조제2항에 따른 단위기관별로 해당 시·도의 교육규칙으로 정한다.

나. 부패영향평가·성별영향분석평가: 해당없음

다. 규제심사: 심사대상 규제사무 없음

라. 입법예고

1) 기간: 2023. 10. 26. ~ 11. 2.(7일간)

- 입법예고 기간 단축 사유: 기관 인력 배치의 원활한 업무를 위해 정기인사 등을 고려한 정원  
배정과 정원 조례 시행교육규칙 개정의 추진 근거를 조속히 마련하기 위함

2) 제출의견: 없음

## 경상남도 조례 제 호

### 경상남도교육감 소속 지방공무원 정원 조례 일부개정조례안

경상남도교육감 소속 지방공무원 정원 조례 일부를 다음과 같이 개정한다.

제2조 본문 중 “5,984명”을 “6,023명”으로 하고, 제2호 중 “5,499명”을 “5,533명”으로 하며, 같은 조 제3호 중 “480명”을 “485명”으로 한다.

별표 3을 별지와 같이 한다.

## 부 칙

이 조례는 2024년 1월 1일부터 시행한다.

### [별표 3]

#### 정원관리의 기관별 직급별 정원표(제4조 관련)

기관별 직종직급별	총계	의회 사무처	본청 (직속기관포함)	교육지원청 (소속기관포함)	공립의 각급학교
총 계	<u>6,023</u>				
정무직 계	1		1		
교육감	1		1		
일반직 계	<u>5,498</u>				
3급	2		2		
3·4급	4		4		

# 경 남 공 보

제2642호

2023. 11. 16.(목)

기관별 직종직급별	총계	의회 사무처	본청 (직속기관포함)	교육지원청 (소속기관포함)	공립의 각급학교
4급	28		25	3	
5급 이하	5,464				
전문경력관 계	7				
연구직 계	22				
지방기록연구사	22				
별정직 계	10				
4급상당	2				
5급상당 이하	8				
특정직(교육전문직원) 계	485				
일반직 4급 상당 이상 장학관·교육연구관	46		26	20	
일반직 5급 상당 이하 장학관·교육연구관 및 장학사·교육연구사	439				

## 신·구조문대비표

현행	개정안
제2조(정원의 총수) 경상남도교육감 소속으로 두는 지방공무원 정원의 총수는 5,984명으로 하고, 구체적인 내용은 다음 각 호와 같다.	제2조(정원의 총수) ----- ----- 6,023명 ----- ----- .
1. 경상남도의회 사무처 정원: 5명	1. -----
2. 본청, 교육지원청, 직속기관, 교육지원청 소속기관 및 공립의 각급학교 정원(제3호에 따른 공무원의 정원은 제외한다) : 5,499명	2. ----- ----- (제3호- ----- -----): 5,533명
3. 본청, 교육지원청, 직속기관, 교육지원청 소속기관의 교육전문직원 정원 : 480명	3. ----- -----: 485명

신 · 구조문대비표 [별표 3]

현 행						개 정 안					
[별표 3] 정원관리의 기관별 직급별 정원표(제4조 관련)						[별표 3] 정원관리의 기관별 직급별 정원표(제4조 관련)					
기관별 직종직급별	총계	의회 사무처	본청 (직속기관)	교육지원청 (소속기관)	공립의 각급학교	기관별 직종직급별	총계	의회 사무처	본청 (직속기관)	교육지원청 (소속기관)	공립의 각급학교
총 계	5,984					총 계	6,023				
정무직 계	1		1			정무직 계	1		1		
교육감	1		1			교육감	1		1		
일반직 계	5,466					일반직 계	5,498				
3급	2			2		3급	2		2		
3·4급	4			4		3·4급	4		4		
4급	26			23	3	4급	28		25	3	
5급 이하	5,434					5급 이하	5,464				
전문경력관 계	7					전문경력관 계	7				
연구직 계	20					연구직 계	22				
지방기특연구사	20					지방기특연구사	22				
별정직 계	10					별정직 계	10				
4급상당	2					4급상당	2				
5급상당 이하	8					5급상당 이하	8				
특장직(교육전문직역) 계	480					특장직(교육전문직역) 계	485				
일반직 4급 상당 이상 장학관·교육연구관	46		26		20	일반직 4급 상당 이상 장학관·교육연구관	46		26		20
일반직 5급 상당 이하 장학관·교육연구관 및 장학사·교육연구사	434					일반직 5급 상당 이하 장학관·교육연구관 및 장학사·교육연구사	439				

## [별첨]

## 「경상남도교육감 소속 지방공무원 정원 조례」

## 일부개정조례안 비용추계서

## I. 비용추계 요약

## 1. 비용발생 요인 및 관련 조문

- 경상남도교육감 소속 지방공무원 증원에 따른 인건비 등
- 반영 내역

(단위: 명)

구분	계	정원
일반직 등	34	일반직 4급 이하 34명
교육전문직원	5	장학관, 교육연구관, 장학사, 교육연구사
계	39	일반직 등 34명, 교육전문직원 5명

## ○ 관련 조문 및 공문

- 「지방교육행정기관의 행정기구와 정원기준 등에 관한 규정」 제4조
- 2024년도 교육감 소속 지방공무원 및 사립학교 행정직원 총액인건비 예비산정 통보 (교육부 교육자치협력과 -4468, 2023.9.27.)

## 2. 비용추계의 결과

## 가. 추계의 전제

- 지방공무원 증원
  - 교육부 2024년도 총액인건비 예비산정액 한도 내에서 교육행정수요에 필요한 적정 인력 증원
- 지방공무원 1인당 평균 인건비 단가 산출 내역
  - 2023년 직급별 인건비 지급액 산정 및 임금인상률 (연도별 2.5%) 반영

## 나. 추계의 결과

(단위: 천원)

구분	1차년도 (2024년)	2차년도 (2025년)	3차년도 (2026년)	4차년도 (2027년)	5차년도 (2028년)	합계
총 비용	2,375,970	2,435,369	2,496,253	2,558,660	2,622,626	12,488,878
세출 인건비	2,375,970	2,435,369	2,496,253	2,558,660	2,622,626	12,488,878
세입 보통 교부금	2,375,970	2,435,369	2,496,253	2,558,660	2,622,626	12,488,878

※ 2023년 인건비 기준으로 연도별 2.5% 상승분 반영

**3. 관련 의견**

- 2023년도 직급별 인건비 지급 현황 기준으로 작성

**II. 비용추계의 상세 내역**

- 2023년도~2024년 인건비 추정 현황

(단위: 천원)

구 분	직 급	인원 (명)	2023년 1인당 소요액	2023년 소요액	2024년 소요액	비고
일반직	4급	2	122,552	245,104	251,232	
	6급	4	71,824	287,296	294,478	
	7급	9	56,388	507,492	520,179	
	8급이하	17	42,243	718,131	736,084	
연구직	기록연구사	2	44,126	88,252	90,458	
전문직	장학사	5	94,349	471,745	483,539	
계		39			2,375,970	

작성자: 정책기획관 황둘숙

「경상남도교육감 소속 지방공무원 정원 조례」

일부개정조례안 재원 조달 방안

**1. 부문별 재원분담계획**

(단위 : 천원)

구 분	1차년도 (2024년)	2차년도 (2025년)	3차년도 (2026년)	4차년도 (2027년)	5차년도 (2028년)	계
보통교부금 (총액인건비)	2,375,970	2,435,369	2,496,253	2,558,660	2,622,626	12,488,878

**2. 관련 의견**

2024년도 보통교부금(총액인건비) 한도 내에서 지방공무원 증원

**3. 협의사항: 해당사항 없음.**

작성자: 정책기획관 황둘숙

# 경 남 공 보

제2642호

2023. 11. 16.(목)

## 경상남도립학교 설치 조례 일부개정조례안

의안 번호	제 호
----------	-----

제출연월일 : 2023. 11. 15.

제 출 자 : 경상남도교육감

### 1. 개정 이유

- 기존학교 교명 변경 및 2024학년도 신설학교 교명 제정, 통폐합, 주소 변경 등으로 인한 유치원·초등학교·중학교·고등학교의 명칭과 주소 변경을 위해 조례를 일부 개정하고자 함

### 2. 주요 내용

#### 가. 학교 신설

- 유치원(4원)

소재지	명칭	위 치	신설(예정) 일 자	비고
진주	가람별유치원	진주시 충무공동 277-4	2024. 3. 1.	
진주	햇살가득유치원	진주시 가좌동 1971	2024. 3. 1.	
거제	거제용산초등학교병설유치원	거제시 상동동 750	2024. 3. 1.	
양산	사송초등학교병설유치원	양산시 동면 사송리 340-13	2024. 9. 1.	

- 초등학교(2교)

소재지	명칭	위 치	신설(예정) 일 자	비고
거제	거제용산초등학교	거제시 상동동 750	2024. 3. 1.	
양산	사송초등학교	양산시 동면 사송리 340-13	2024. 9. 1.	

#### 나. 주소 변경

- 유치원(1원)

소재지	명칭	위 치	변경(예정) 일 자	비고
양산	동면유치원	양산시 동면 내송큰들1길 24	2024. 3. 1.	지번주소를 도로명주소로 변경

- 초등학교(1교)

소재지	명칭	위 치	변경(예정) 일 자	비고
양산	동면초등학교	양산시 동면 내송큰들1길 14	2024. 3. 1.	지번주소를 도로명주소로 변경

# 경 남 공 보

제2642호

2023. 11. 16.(목)

## ○ 중학교(1교)

소재지	명칭	위 치	변경(예정) 일 자	비고
양산	사송중학교	양산시 동면 내송큰들1길 8	2024. 3. 1.	지번주소를 도로명주소로 변경

## ○ 고등학교(2교)

소재지	명칭	위 치	변경(예정) 일 자	비고
창원	창원북면고등학교	창원시 의창구 북면 동전로 36	2024. 3. 1.	지번주소를 도로명주소로 변경
양산	증산고등학교	양산시 물금읍 새실로 99	2024. 3. 1.	지번주소를 도로명주소로 변경

## 다. 학교 폐지(분교장 포함)

### ○ 유치원(1원)

소재지	명 칭	위 치	폐지(예정) 일 자	비고
함안	칠서초등학교 이령분교장병설유치원	함안군 칠북면 온천로 63	2024. 3. 1.	

### ○ 초등학교(1교)

소재지	명 칭	위 치	폐지(예정) 일 자	비고
함안	칠서초등학교이령분교장	함안군 칠북면 온천로 63	2024. 3. 1.	

## 라. 분교장 개편

### ○ 유치원(1원)

소재지	명 칭	위 치	폐지(예정) 일 자	비고
창녕	장천초등학교병설유치원	창녕군 이방면 이방대합로 285	2024. 3. 1.	이방초등학교장천분교장병설 유치원 개편

### ○ 초등학교(1교)

소재지	명 칭	위 치	폐지(예정) 일 자	비고
창녕	장천초등학교	창녕군 이방면 이방대합로 285	2024. 3. 1.	이방초등학교장천분교장 개편

## 3. 일부개정조례안 및 신·구조문대비표: 따로 붙임

## 4. 참고사항

가. 관련 법령

- 「교육기본법」 제11조

**제11조(학교 등의 설립)** ① 국가와 지방자치단체는 학교와 사회교육시설을 설립·경영한다.

② 법인이나 사인(사인)은 법률로 정하는 바에 따라 학교와 사회교육시설을 설립·경영할 수 있다.

나. 부패영향평가: 해당 없음

다. 성별영향평가: 해당 없음

라. 규제심사: 해당 없음(심사대상 규제사무 없음)

마. 비용추계서: 따로 붙임

바. 입법예고

1) 예고기간: 2023. 9. 14. ~ 10. 3.(20일간)

2) 입법예고 실시 결과 제출의견 1,169건(서명서 포함)

의견 요지	의견에 대한 검토	검토 결과
<p>○ 항공조선마이스터고등학교 교명 반대 (장용균 외 1,168명)</p> <ul style="list-style-type: none"> <li>- 삼천포공업고등학교에서 '항공조선마이스터고등학교'로 교명 변경하는 건에서 '항공'명칭 제외 요청함.</li> <li>- 마이스터고등학교인 삼천포공업고등학교 교명에 '항공'명칭이 포함되어 변경될 경우 항공분야 특성화 고등학교인 경남항공고등학교에 취업, 신입생 모집 등에 어려움 발생 예상됨.</li> <li>- 교명 변경에 따른 영향 및 삼천포공고, 경남항공고의 특수성을 종합 분석하고, 충분한 상호 협의와 합리적인 방안 마련 전까지 삼천포공고의 '항공'명칭을 포함한 교명 변경 반대함.</li> </ul>	<p>○ 추진 경과</p> <ul style="list-style-type: none"> <li>- 사천교육지원청 교명자문위원회(2회)</li> <li>- 경남교육청 교명심의위원회(2023.8.22.) 심의</li> <li>- 『경상남도립학교 설치조례』 일부개정안 입법예고 (2023.9.14.~10.3.)</li> </ul> <p>○ 제출의견에 대한 검토</p> <ul style="list-style-type: none"> <li>- <b>진로교육과</b> ·사천·진주·고성지역에 항공 관련 직업계고교 중점 육성 필요. ·단, 교명변경으로 경남항공고에 부정적인 영향을 미친다면 재검토 필요.</li> <li>- <b>특성화고 및 마이스터고(35교)</b> ·(찬성)교육과정을 반영한 교명변경 찬성하며, 직업교육 활성화에 기여. ·(반대)농촌지역의 특성화고 배려 및 도교육청이 개입하여 공평한 구조조정 필요.</li> </ul> <p>○ 검토 의견</p> <ul style="list-style-type: none"> <li>- 삼천포공고와 경남항공고간 '항공'포함 여부에 대한 이견이 있음.</li> <li>- 삼천포공고의 교명변경은 <u>우리교육청의 지역별 특성화고 및 마이스터고 육성 방향에 따른 교육청과 학교, 지역 간 협의를 통해 학교 간 이견을 해소한 후 교명 변경을 재추진</u>하는 것이 바람직할 것으로 판단함.</li> </ul>	반영

# 경 남 공 보

제2642호

2023. 11. 16.(목)

사. 법제심의 결과: 재석위원 6명 전원 찬성으로 수정 가결

개 정 안			수 정 안		
[별표3] 고등학교			[별표3] 고등학교		
사천시	곤양고등학교	사천시 곤양면 솔골길 120	사천시	곤양고등학교	사천시 곤양면 솔골길 120
사천시	<del>삼천포공업고등학교</del>	사천시 <del>신항로 63</del>	사천시	<del>삼천포공업고등학교</del>	사천시 신항로 63
사천시	삼천포중앙고등학교	사천시 심상로 145	사천시	삼천포중앙고등학교	사천시 심상로 145
사천시	항공조선마이스터 고등학교	사천시 신항로 63	사천시	항공조선마이스터 고등학교	사천시 <del>신항로 63</del>
사천시	곤양고등학교	사천시 곤양면 솔골길 120	사천시	곤양고등학교	사천시 곤양면 솔골길 120

## 경상남도 조례 제 호

### 경상남도립학교 설치 조례 일부개정조례안

경상남도립학교 설치 조례 일부를 다음과 같이 개정한다.

별표 1, 별표 2, 별표 3, 별표 6을 별지와 같이 한다.

#### 부 칙

이 조례는 공포한 날부터 시행한다. 다만 학교 폐지, 분교장개편 및 교명 변경은 2024년 3월 1일부터 적용한다.

**[별표 1]**

## 초 등 학 교

소재지	명칭	위치
창원시	감계초등학교	창원시 의창구 북면 감계로140번길 51
창원시	남양초등학교	창원시 성산구 가음로13번길 5
창원시	남정초등학교	창원시 성산구 원이대로878번길 30
창원시	내동초등학교	창원시 성산구 두대로 185
창원시	대방초등학교	창원시 성산구 대정로 132
창원시	대산초등학교	창원시 의창구 대산면 진산대로 442-7
창원시	대암초등학교	창원시 성산구 창이대로899번길 23
창원시	대원초등학교	창원시 성산구 두대로55번길 23
창원시	도계초등학교	창원시 의창구 하남천동길 10
창원시	동산초등학교	창원시 성산구 단정로 126
창원시	명곡초등학교	창원시 의창구 우곡로159번길 22-11
창원시	명도초등학교	창원시 의창구 도계두리길 233
창원시	명서초등학교	창원시 의창구 명서로 21
창원시	무동초등학교	창원시 의창구 북면 동곡로 65
창원시	반송초등학교	창원시 성산구 반송로 133
창원시	봉강초등학교	창원시 의창구 동읍 동읍로 1131-3
창원시	봉림초등학교	창원시 의창구 사림로16번길 21
창원시	북면초등학교	창원시 의창구 북면 동진로110번길 36
창원시	북면초등학교승산분교장	창원시 의창구 북면 구룡로312번길 7
창원시	사과초등학교	창원시 성산구 원이대로773번길 27
창원시	사회초등학교	창원시 의창구 반계로80번길 7
창원시	삼정자초등학교	창원시 성산구 외리로34번길 8
창원시	상북초등학교	창원시 의창구 지귀로60번길 13-13
창원시	성주초등학교	창원시 성산구 가음정로 127
창원시	소담초등학교	창원시 의창구 의창대로317번길 41
창원시	신등초등학교	창원시 의창구 대산면 주남로394번길 19-3
창원시	신방초등학교	창원시 의창구 동읍 동읍로 121-11
창원시	안남초등학교	창원시 성산구 가양로 158
창원시	안민초등학교	창원시 성산구 안민로79번길 6
창원시	양곡초등학교	창원시 성산구 양곡길 102
창원시	온천초등학교	창원시 의창구 북면 신리길30번길 17
창원시	외동초등학교	창원시 성산구 토월로43번길 14
창원시	용남초등학교	창원시 성산구 용호로 65
창원시	용지초등학교	창원시 성산구 원이대로538번길 24
창원시	용호초등학교	창원시 성산구 용지로169번길 76

# 경 남 공 보

제2642호

2023. 11. 16.(목)

소재지	명칭	위치
창원시	우암초등학교	창원시 의창구 대산면 우암로 35
창원시	웅남초등학교	창원시 성산구 단정로 75
창원시	유목초등학교	창원시 성산구 반송로29번길 15
창원시	의창초등학교	창원시 의창구 중동남로 85
창원시	일동초등학교	창원시 의창구 대산면 대산북로 461
창원시	자여초등학교	창원시 의창구 동읍 자여로 135
창원시	중동초등학교	창원시 의창구 의창대로238번길 14
창원시	창원남산초등학교	창원시 성산구 가음로83번길 7
창원시	창원상남초등학교	창원시 성산구 토월로 140
창원시	창원신월초등학교	창원시 성산구 신월로72번길 12
창원시	창원초등학교	창원시 의창구 읍성로 5-1
창원시	창원한들초등학교	창원시 의창구 소봉로 43
창원시	토월초등학교	창원시 성산구 비음로4번길 33-11
창원시	평산초등학교	창원시 의창구 사화로104번길 17
창원시	하천초등학교	창원시 의창구 북면 하천로 145
창원시	화양초등학교	창원시 의창구 동읍 백월로 524
창원시	가고파초등학교	창원시 마산회원구 삼호로 110
창원시	가포초등학교	창원시 마산합포구 가포로 376
창원시	감천초등학교	창원시 마산회원구 내서읍 감천로 53
창원시	광려초등학교	창원시 마산회원구 내서읍 삼계1길 47
창원시	교동초등학교	창원시 마산회원구 무학로 589
창원시	교방초등학교	창원시 마산합포구 교방동1길 63
창원시	구산초등학교	창원시 마산합포구 구산면 수정3길 8
창원시	구산초등학교구서분교장	창원시 마산합포구 구산면 해양관광로 739
창원시	구암초등학교	창원시 마산회원구 구암북19길 153
창원시	내서초등학교	창원시 마산회원구 북성로 480
창원시	마산고운초등학교	창원시 마산합포구 가포로 141
창원시	마산신월초등학교	창원시 마산합포구 월영마을로 40
창원시	마산중앙초등학교	창원시 마산회원구 팔용로 280
창원시	무학초등학교	창원시 마산합포구 자산동8길 6
창원시	반동초등학교	창원시 마산합포구 구산면 해양관광로 1460-14
창원시	봉덕초등학교	창원시 마산회원구 봉덕1길 14
창원시	북성초등학교	창원시 마산회원구 석전북1길 3
창원시	산호초등학교	창원시 마산합포구 회원동북로 53
창원시	삼계초등학교	창원시 마산회원구 내서읍 삼계로 36
창원시	상남초등학교	창원시 마산합포구 합포서13길 20
창원시	상일초등학교	창원시 마산회원구 내서읍 광려천서로 21

# 경 남 공 보

제2642호

2023. 11. 16.(목)

소재지	명칭	위치
창원시	석전초등학교	창원시 마산회원구 석전동로 8
창원시	성호초등학교	창원시 마산합포구 성호동4길 21
창원시	안계초등학교	창원시 마산회원구 내서읍 삼계숲길 246
창원시	양덕초등학교	창원시 마산회원구 양덕동12길 86
창원시	완월초등학교	창원시 마산합포구 고운로 201
창원시	용마초등학교	창원시 마산합포구 산호남로 50
창원시	우산초등학교	창원시 마산합포구 진동면 미더덕로 382
창원시	월성초등학교	창원시 마산합포구 완월남1길 17
창원시	월영초등학교	창원시 마산합포구 반월북1길 41
창원시	월포초등학교	창원시 마산합포구 월영북15길 35
창원시	전안초등학교	창원시 마산회원구 내서읍 광령로 100
창원시	중리초등학교	창원시 마산회원구 내서읍 호계안길 22
창원시	진동초등학교	창원시 마산합포구 진동면 삼진의거대로 661-22
창원시	진전초등학교	창원시 마산합포구 진전면 팔의사로 727
창원시	팔룡초등학교	창원시 마산회원구 학교단지로 31
창원시	하북초등학교	창원시 마산합포구 진북면 지산5길 36
창원시	합성초등학교	창원시 마산회원구 합성북16길 75
창원시	합포초등학교	창원시 마산합포구 허당로 73
창원시	해운초등학교	창원시 마산합포구 월영남로 24
창원시	현동초등학교	창원시 마산합포구 현동6길 12
창원시	호계초등학교	창원시 마산회원구 내서읍 광려천북로 182
창원시	회원초등학교	창원시 마산회원구 회원남로 51
창원시	경화초등학교	창원시 진해구 경화로38번길 5
창원시	대야초등학교	창원시 진해구 여좌로84번길 7
창원시	덕산초등학교	창원시 진해구 덕산로46번길 15
창원시	도천초등학교	창원시 진해구 충장로 10
창원시	동부초등학교	창원시 진해구 석동로 27
창원시	석동초등학교	창원시 진해구 석동로 85
창원시	안골포초등학교	창원시 진해구 안청북로 30
창원시	안청초등학교	창원시 진해구 안골로 303
창원시	용원초등학교	창원시 진해구 용원로78번길 11
창원시	웅동초등학교	창원시 진해구 마천로 29
창원시	웅천초등학교	창원시 진해구 웅천동로 33
창원시	자은초등학교	창원시 진해구 자은로88번길 41
창원시	장북초등학교	창원시 진해구 진해대로728번길 21
창원시	장천초등학교	창원시 진해구 충장로 719
창원시	제황초등학교	창원시 진해구 제황로 32

# 경 남 공 보

제2642호

2023. 11. 16.(목)

소재지	명칭	위치
창원시	진해남산초등학교	창원시 진해구 태평로37번길 17
창원시	진해냉천초등학교	창원시 진해구 냉천로 205
창원시	진해신항초등학교	창원시 진해구 신항동로 158
창원시	진해중앙초등학교	창원시 진해구 태백서로14번길 23
창원시	풍호초등학교	창원시 진해구 풍호로 80
진주시	가람초등학교	진주시 남강로959번길 22
진주시	가좌초등학교	진주시 내동로348번길 17
진주시	갈전초등학교	진주시 사들로 173
진주시	관봉초등학교	진주시 정촌면 정촌로 629
진주시	금곡초등학교	진주시 금곡면 월아산로89번길 11
진주시	금산초등학교	진주시 금산면 금산로 75
진주시	금성초등학교	진주시 말티고개로123번길 19
진주시	금호초등학교	진주시 금산면 중천로67번길 25
진주시	남강초등학교	진주시 모덕로 99
진주시	내동초등학교	진주시 내동면 순환로 426
진주시	대곡초등학교	진주시 대곡면 진의로 970
진주시	도동초등학교	진주시 대신로 324
진주시	동진초등학교	진주시 도동로184번길 13
진주시	망경초등학교	진주시 천수로 175
진주시	명석초등학교	진주시 명석면 광제산로 23
진주시	무지개초등학교	진주시 영천강로119번길 37
진주시	문산초등학교	진주시 문산읍 소문길 11
진주시	미천초등학교	진주시 미천면 안간길 18-8
진주시	반성초등학교	진주시 일반성면 동부로 2060
진주시	배영초등학교	진주시 석갑로 28
진주시	봉곡초등학교	진주시 북장대로36번길 8
진주시	봉래초등학교	진주시 의병로 265
진주시	봉원초등학교	진주시 의병로 95-20
진주시	사봉초등학교	진주시 사봉면 사군로 99
진주시	서진초등학교	진주시 새평거로 85
진주시	선학초등학교	진주시 하대로105번길 26
진주시	수곡초등학교	진주시 수곡면 곤수로 1000
진주시	수정초등학교	진주시 진양호로84번길 20
진주시	신안초등학교	진주시 평거로139번길 8
진주시	신진초등학교	진주시 신평공원길57번길 19
진주시	예하초등학교	진주시 정촌면 삼일로 50
진주시	은하수초등학교	진주시 진주역로73번길 7

# 경 남 공 보

제2642호

2023. 11. 16.(목)

소재지	명칭	위치
진주시	이반성초등학교	진주시 이반성면 오봉산로 762
진주시	장재초등학교	진주시 초북로 66
진주시	정춘초등학교	진주시 동부로 11
진주시	주약초등학교	진주시 천수로 64
진주시	지수초등학교	진주시 지수면 지사로 806
진주시	진성초등학교	진주시 진성면 진성로355번길 10
진주시	진주초등학교	진주시 진주성로24번길 7
진주시	집현초등학교	진주시 집현면 지내길 271
진주시	천전초등학교	진주시 진주대로954번길 24
진주시	초전초등학교	진주시 초전북로62번길 9
진주시	축석초등학교	진주시 평거로 259
진주시	충무공초등학교	진주시 사들로 70
진주시	평거초등학교	진주시 진양호로51번길 16
통영시	광도초등학교	통영시 광도면 노산1길 16
통영시	남포초등학교	통영시 남포1길 22
통영시	도산초등학교	통영시 도산면 도산일주로 25
통영시	두룡초등학교	통영시 도천5길 33-11
통영시	벽방초등학교	통영시 광도면 안정로 815
통영시	사랑초등학교	통영시 사랑면 상도일주로 1584
통영시	산양초등학교	통영시 산양읍 산양중앙로 27
통영시	산양초등학교곤리분교장	통영시 산양읍 곤리길 96
통영시	산양초등학교풍화분교장	통영시 산양읍 풍화일주로 388
통영시	용남초등학교	통영시 용남면 달포큰길 125
통영시	원량초등학교	통영시 옥지면 서촌윗길 171-15
통영시	원량초등학교연화분교장	통영시 옥지면 십리골길 40
통영시	원평초등학교	통영시 용남면 적촌길 203
통영시	유영초등학교	통영시 중앙로 225
통영시	인평초등학교	통영시 평인일주로 91-1
통영시	세석초등학교	통영시 광도면 신죽1길 27
통영시	죽림초등학교	통영시 광도면 신죽1길 17
통영시	진남초등학교	통영시 도남로 38
통영시	충렬초등학교	통영시 여항로 249
통영시	충무초등학교	통영시 비석2길 24
통영시	통영초등학교	통영시 무전3길 57
통영시	한려초등학교	통영시 데메4길 50
통영시	한산초등학교	통영시 한산면 한산일주로 850-2
사천시	곤명초등학교	사천시 곤명면 완사3길 61

# 경 남 공 보

제2642호

2023. 11. 16.(목)

소재지	명칭	위치
사천시	곤양초등학교	사천시 곤양면 성내로 25
사천시	남양초등학교	사천시 문화안길 23
사천시	노산초등학교	사천시 동금로 71
사천시	대방초등학교	사천시 각산로 88
사천시	대성초등학교	사천시 좌룡1길 15
사천시	동성초등학교	사천시 정동면 동계길 45
사천시	문선초등학교	사천시 삼상로 25-12
사천시	사남초등학교	사천시 사남면 조동길 49-28
사천시	사천초등학교	사천시 사천읍 읍내로 59
사천시	삼성초등학교	사천시 사남면 사남로 1074
사천시	삼천포초등학교	사천시 각산로 10
사천시	서포초등학교	사천시 서포면 나분이길 9
사천시	수양초등학교	사천시 사천읍 옥산로 60
사천시	용산초등학교	사천시 삼상로 223-31
사천시	용현초등학교	사천시 용현면 진삼로 628
사천시	정동초등학교	사천시 정동면 대곡1길 25
사천시	축동초등학교	사천시 축동면 운계길 59-20
김해시	경운초등학교	김해시 우암로73번길 8
김해시	계동초등학교	김해시 계동로 96
김해시	관동초등학교	김해시 율하3로 110
김해시	구봉초등학교	김해시 구지로 99-26
김해시	구산초등학교	김해시 가락로 310-36
김해시	금동초등학교	김해시 상동면 상동로 551-13
김해시	금산초등학교	김해시 진영읍 하계로 3
김해시	김해가야초등학교	김해시 분성로3번길 45
김해시	김해구지초등학교	김해시 구산로5번길 45
김해시	김해내동초등학교	김해시 평전로 151
김해시	김해대곡초등학교	김해시 활천로 195-71
김해시	김해동광초등학교	김해시 호계로500번길 15-15
김해시	김해모산초등학교	김해시 율하로 483
김해시	김해봉황초등학교	김해시 전하로198번길 5
김해시	김해부곡초등학교	김해시 월산로 139
김해시	김해삼성초등학교	김해시 인제로51번길 42
김해시	김해신명초등학교	김해시 가야로 31
김해시	김해신안초등학교	김해시 팔판로 8
김해시	김해외동초등학교	김해시 금관대로1190번길 55-7
김해시	김해울산초등학교	김해시 율하5로 55

# 경 남 공 보

제2642호

2023. 11. 16.(목)

소재지	명칭	위치
김해시	김해합성초등학교	김해시 가락로 111-12
김해시	김해활천초등학교	김해시 삼안로24번길 7
김해시	능동초등학교	김해시 변화1로123번길 20
김해시	대감초등학교	김해시 대동면 대동로 993
김해시	대동초등학교	김해시 대동면 대동로 613
김해시	대중초등학교	김해시 대동면 대동로 287
김해시	대진초등학교	김해시 진례면 고모로327번길 19
김해시	대청초등학교	김해시 반룡로 53
김해시	덕정초등학교	김해시 대청로 31
김해시	봉명초등학교	김해시 함박로 74
김해시	분성초등학교	김해시 가야로147번길 15
김해시	삼계초등학교	김해시 가야로38번길 30
김해시	삼문초등학교	김해시 변화2로 104
김해시	삼방초등학교	김해시 삼안로235번길 20
김해시	생림초등학교	김해시 생림면 봉림로 80-10
김해시	석봉초등학교	김해시 월산로 27
김해시	수남초등학교	김해시 율하2로 183
김해시	신어초등학교	김해시 활천로 303
김해시	안명초등학교	김해시 한림면 안하로 28
김해시	어방초등학교	김해시 활천로 159
김해시	영운초등학교	김해시 인제로284번길 47
김해시	용산초등학교	김해시 상동면 여차로 610
김해시	우암초등학교	김해시 우암로 165
김해시	월산초등학교	김해시 능동로 123
김해시	율하초등학교	김해시 율하2로58번길 7
김해시	이북초등학교	김해시 한림면 한림로 98-9
김해시	이작초등학교	김해시 생림면 마사로241번길 12
김해시	임호초등학교	김해시 함박로 163
김해시	장유초등학교	김해시 능동로 190
김해시	주석초등학교	김해시 월산로 81-36
김해시	주촌초등학교	김해시 주촌면 천곡로15번길 13
김해시	진례초등학교	김해시 진례면 송현로 74-12
김해시	진영금병초등학교	김해시 진영읍 장등로 37
김해시	진영대창초등학교	김해시 진영읍 진영로 236
김해시	진영대흥초등학교	김해시 진영읍 진영로120번길 2-4
김해시	진영장등초등학교	김해시 진영읍 장등로 120
김해시	진영중앙초등학교	김해시 진영읍 장등로19번길 73

# 경 남 공 보

제2642호

2023. 11. 16.(목)

소재지	명칭	위치
김해시	칠산초등학교	김해시 칠산로413번길 16-2
김해시	한림초등학교	김해시 한림면 한림로371번길 47
김해시	화정초등학교	김해시 삼계중앙로5번길 24
밀양시	무안초등학교	밀양시 무안면 사명로 531
밀양시	미리벌초등학교	밀양시 미리벌로 41-22
밀양시	밀성초등학교	밀양시 석정로 139
밀양시	밀양초등학교	밀양시 중앙로 282-12
밀양시	밀주초등학교	밀양시 가곡13길 24
밀양시	부북초등학교	밀양시 부북면 운전2길 22
밀양시	사포초등학교	밀양시 부북면 예림서원로 18-3
밀양시	산내남명초등학교	밀양시 산내면 산내로 1143
밀양시	산내초등학교	밀양시 산내면 산내로 335
밀양시	산동초등학교	밀양시 단장면 표충로 889-6
밀양시	산외초등학교	밀양시 산외면 산외로 257
밀양시	삼랑진초등학교	밀양시 삼랑진읍 만어로 11
밀양시	상남초등학교	밀양시 상남면 상남인산길 11
밀양시	상동초등학교	밀양시 상동면 금산5길 4
밀양시	송진초등학교	밀양시 삼랑진읍 삼랑진로 206
밀양시	수산초등학교	밀양시 하남읍 수산중앙로 59
밀양시	송진초등학교	밀양시 삼랑진읍 삼랑진로 1286
밀양시	예림초등학교	밀양시 상남면 밀양대로 1524
밀양시	청도초등학교	밀양시 청도면 두곡4길 13
밀양시	초동초등학교	밀양시 초동면 초동로 321
밀양시	태룡초등학교	밀양시 단장면 국전로 15-8
거제시	거제고현초등학교	거제시 계룡로 25
거제시	거제상동초등학교	거제시 상동5길 75-41
거제시	거제양정초등학교	거제시 양정2길 15
<b>거제시</b>	<b>거제용산초등학교</b>	<b>거제시 상동동 750</b>
거제시	거제용소초등학교	거제시 용소1길 35-5
거제시	거제중앙초등학교	거제시 중곡로2길 45
거제시	거제초등학교	거제시 거제면 읍내로2길 20
거제시	계룡초등학교	거제시 거제중앙로 1821-7
거제시	국산초등학교	거제시 국산1길 2
거제시	기성초등학교	거제시 사등면 연양로 541
거제시	내곡초등학교	거제시 아주2로 112
거제시	능포초등학교	거제시 능포로 208
거제시	동부초등학교	거제시 동부면 동부로 27

# 경 남 공 보

제2642호

2023. 11. 16.(목)

소재지	명칭	위치
거제시	동부초등학교울포분교장	거제시 동부면 울포4길 1
거제시	마전초등학교	거제시 마전2길 3-4
거제시	명사초등학교	거제시 남부면 명사해수욕장길 11
거제시	사등초등학교	거제시 사등면 성포로 21
거제시	삼룡초등학교	거제시 거제중앙로 1548
거제시	송정초등학교	거제시 연초면 송정이목로 47
거제시	수월초등학교	거제시 수양로 420
거제시	송덕초등학교	거제시 둔덕면 거제남서로 4720
거제시	신현초등학교	거제시 서문로1길 7
거제시	아주초등학교	거제시 탑곡로4길 24
거제시	양지초등학교	거제시 장평1로 170
거제시	연초초등학교	거제시 연초면 거제대로 4280
거제시	오량초등학교	거제시 사등면 거제남서로 5405
거제시	오비초등학교	거제시 연초면 오비5길 21
거제시	옥포초등학교	거제시 옥포로13길 12
거제시	외간초등학교	거제시 거제면 외간옥산1길 10
거제시	외포초등학교	거제시 장목면 외포5길 7
거제시	일운초등학교	거제시 일운면 지세포로 74
거제시	장목초등학교	거제시 장목면 거제북로 1220
거제시	장승포초등학교	거제시 신부로1길 19
거제시	장평초등학교	거제시 장평1로 116
거제시	제산초등학교	거제시 제산로 70
거제시	중곡초등학교	거제시 중곡로 27
거제시	진목초등학교	거제시 진목1길 101
거제시	창호초등학교	거제시 사등면 가조로 1281-16
거제시	칠천초등학교	거제시 하청면 칠천로 372
거제시	하청초등학교	거제시 하청면 하청로 22
양산시	가남초등학교	양산시 물금읍 청운로 114
양산시	가양초등학교	양산시 물금읍 물금로 60
양산시	가촌초등학교	양산시 물금읍 물금로 139
양산시	금오초등학교	양산시 동면 금오16길 97
양산시	대운초등학교	양산시 대운6길 11
양산시	덕계초등학교	양산시 덕계로 92
양산시	동면초등학교	양산시 동면 <b>내송큰들1길 14</b>
양산시	동산초등학교	양산시 동면 양산대로 346
양산시	물금초등학교	양산시 물금읍 가촌새터길 15
양산시	백동초등학교	양산시 백동길 19-24

# 경 남 공 보

제2642호

2023. 11. 16.(목)

소재지	명칭	위치
양산시	범어초등학교	양산시 물금읍 동중6길 8
양산시	북정초등학교	양산시 북정서길 28
<b>양산시</b>	<b>사송초등학교</b>	<b>양산시 동면 사송리 340-13</b>
양산시	삼성초등학교	양산시 북정13길 28
양산시	삼량초등학교	양산시 양주로 55
양산시	상북초등학교	양산시 상북면 반회서8길 11
양산시	서남초등학교	양산시 물금읍 오봉로 28
양산시	서창초등학교	양산시 웅상대로 1362
양산시	석산초등학교	양산시 동면 금오16길 105
양산시	성산초등학교	양산시 물금읍 신주로 78
양산시	소토초등학교	양산시 상북면 울리길 13
양산시	신기초등학교	양산시 중앙로 239
양산시	신명초등학교	양산시 신명로 108
양산시	신양초등학교	양산시 양주로 27
양산시	신주초등학교	양산시 물금읍 신주1길 58
양산시	양산초등학교	양산시 중앙우회로 102
양산시	양주초등학교	양산시 양주3길 40-13
양산시	어곡초등학교	양산시 두전길 30-19
양산시	영천초등학교	양산시 동면 영천4길 6
양산시	오봉초등학교	양산시 물금읍 목화9길 8
양산시	용연초등학교	양산시 하북면 용연로 110
양산시	웅상초등학교	양산시 명동4길 5
양산시	원동초등학교	양산시 원동면 원동로 1508
양산시	원동초등학교이천분교장	양산시 원동면 배내로 431-1
양산시	좌삼초등학교	양산시 상북면 수서로 275-16
양산시	중부초등학교	양산시 양주로 140
양산시	증산초등학교	양산시 물금읍 새실1길 50
양산시	천성초등학교	양산시 배움터길 28
양산시	평산초등학교	양산시 평산중앙5길 11
양산시	하북초등학교	양산시 하북면 신평로 2
양산시	화계초등학교	양산시 원동면 화계로 399-29
양산시	황산초등학교	양산시 물금읍 화합5길 12
양산시	회야초등학교	양산시 신태계8길 58
의령군	가례초등학교	의령군 가례면 가례로 128
의령군	낙서초등학교	의령군 낙서면 낙동강로 773-6
의령군	남산초등학교	의령군 의령읍 남산로 37
의령군	남산초등학교궁류분교장	의령군 궁류면 궁류로5길 14

# 경 남 공 보

제2642호

2023. 11. 16.(목)

소재지	명칭	위치
의령군	대의초등학교	의령군 대의면 대의로 31-6
의령군	부림초등학교	의령군 부림면 대한로 1721
의령군	부림초등학교봉수분교장	의령군 봉수면 한지9길 6
의령군	용덕초등학교	의령군 용덕면 용암로 39
의령군	유곡초등학교	의령군 유곡면 마장로 6-3
의령군	의령초등학교	의령군 의령읍 의병로19길 20
의령군	정곡초등학교	의령군 정곡면 법정로 937-6
의령군	지정초등학교	의령군 지정면 함의로4길 5
의령군	칠곡초등학교	의령군 칠곡면 칠곡로 59
의령군	화정초등학교	의령군 화정면 화정로 314
함안군	가야초등학교	함안군 가야읍 충무길 54
함안군	군북초등학교	함안군 군북면 덕대길 26-16
함안군	대산초등학교	함안군 대산면 대산중앙3길 8
함안군	문암초등학교	함안군 산인면 모곡1길 2
함안군	법수초등학교	함안군 법수면 석무길 41
함안군	산인초등학교	함안군 산인면 송산로 136-20
함안군	아라초등학교	함안군 가야읍 함안대로 491
함안군	예곡초등학교	함안군 칠원읍 예곡2길 25
함안군	외암초등학교	함안군 여항면 여항로 62
함안군	월촌초등학교	함안군 군북면 월촌3길 27
함안군	유원초등학교	함안군 칠원읍 유원길 37-1
함안군	중앙초등학교	함안군 가야읍 함안대로 746
함안군	칠서초등학교	함안군 칠서면 청계2길 9
<b>함안군</b>	<b>칠서초등학교이령분교장</b>	<b>함안군 칠북면 온천로 63</b>
함안군	칠서초등학교이룡분교장	함안군 칠서면 삼칠로 1335
함안군	칠원초등학교	함안군 칠원읍 성내길 32
함안군	함안초등학교	함안군 함안면 함안대로 97
함안군	호암초등학교	함안군 칠원읍 호암길 30
창녕군	계창초등학교	창녕군 계성면 계성장마로 399
창녕군	고암초등학교	창녕군 고암면 고암성산대로 6-5
창녕군	길곡초등학교	창녕군 길곡면 낙동로 1498
창녕군	남지초등학교	창녕군 남지읍 낙동로 429
창녕군	대지초등학교	창녕군 대지면 우포2로 943
창녕군	대합초등학교	창녕군 대합면 창곡길 8
창녕군	도천초등학교	창녕군 도천면 도천3길 16
창녕군	동포초등학교	창녕군 남지읍 동포5길 17
창녕군	명덕초등학교	창녕군 창녕읍 명덕로 71

# 경 남 공 보

제2642호

2023. 11. 16.(목)

소재지	명칭	위치
창녕군	부곡초등학교	창녕군 부곡면 원동길 16
창녕군	부곡초등학교학포분교장	창녕군 부곡면 학포1길 21-1
창녕군	영산초등학교	창녕군 영산면 영산새싹길 25
창녕군	유어초등학교	창녕군 유어면 마수원길 39
창녕군	이방초등학교	창녕군 이방면 안리내동길 3
<b>창녕군</b>	<b>이방초등학교장천분교장</b>	<b>창녕군 이방면 이방대합로 285</b>
창녕군	장마초등학교	창녕군 장마면 강리길 61
<b>창녕군</b>	<b>장천초등학교</b>	<b>창녕군 이방면 이방대합로 285</b>
창녕군	창녕성산초등학교	창녕군 성산면 중고개길 24-7
창녕군	창녕초등학교	창녕군 창녕읍 남창녕로 62
고성군	개천초등학교	고성군 개천면 옥천로 1268
고성군	거류초등학교	고성군 거류면 거류로 693-14
고성군	고성초등학교	고성군 고성읍 성내로 85
고성군	구만초등학교	고성군 구만면 영회로 1763
고성군	대성초등학교	고성군 고성읍 동외로151번길 60
고성군	대흥초등학교	고성군 대가면 대가로 443-18
고성군	동광초등학교	고성군 거류면 봉암2길 11
고성군	동해초등학교	고성군 동해면 동해로 1585
고성군	마암초등학교	고성군 마암면 옥천로 254
고성군	방산초등학교	고성군 거류면 방산로 42
고성군	삼산초등학교	고성군 삼산면 미룡2길 65
고성군	상리초등학교	고성군 상리면 척변정1길 85
고성군	영오초등학교	고성군 영오면 영회로 325
고성군	영오초등학교영현분교장	고성군 영현면 대가로 1675-20
고성군	율천초등학교	고성군 고성읍 죽계2길 19
고성군	철성초등학교	고성군 고성읍 월평로 11
고성군	하이초등학교	고성군 하이면 남일로 423
고성군	하일초등학교	고성군 하일면 학림2길 70-15
고성군	회화초등학교	고성군 회화면 배둔로 95
남해군	고현초등학교	남해군 고현면 고설로 31
남해군	남명초등학교	남해군 남면 남서대로748번길 7
남해군	남해초등학교	남해군 남해읍 망운로 14
남해군	도마초등학교	남해군 고현면 남해대로 3173
남해군	미조초등학교	남해군 미조면 미송로2번길 8
남해군	삼동초등학교	남해군 삼동면 동부대로 1296
남해군	상주초등학교	남해군 상주면 남해대로 708
남해군	설천초등학교	남해군 설천면 설천로696번길 11

# 경 남 공 보

제2642호

2023. 11. 16.(목)

소재지	명칭	위치
남해군	성명초등학교	남해군 서면 남서대로 1630
남해군	이동초등학교	남해군 이동면 무림로 29
남해군	지족초등학교	남해군 삼동면 동부대로1858번길 4
남해군	창선초등학교	남해군 창선면 창선로97번길 16
남해군	해양초등학교	남해군 남해읍 화전로 25
하동군	갈육초등학교	하동군 금성면 금성로 521
하동군	고전초등학교	하동군 고전면 하동읍성로 371
하동군	궁항초등학교	하동군 금성면 가린길 32
하동군	노량초등학교	하동군 금남면 제면당길 60
하동군	목계초등학교	하동군 청암면 청학로 2220
하동군	목계초등학교청암분교장	하동군 청암면 청학로 716
하동군	북천초등학교	하동군 북천면 세이리길 20
하동군	쌍계초등학교	하동군 화개면 쌍계사길 27-21
하동군	악양초등학교	하동군 악양면 악양서로 349
하동군	옥종초등학교	하동군 옥종면 주포중앙길 14-13
하동군	적량초등학교	하동군 적량면 금강길 16
하동군	진교초등학교	하동군 진교면 민다리길 141
하동군	진정초등학교	하동군 금남면 진정1길 10
하동군	하동초등학교	하동군 하동읍 남당길 47
하동군	화개초등학교	하동군 화개면 화개로 139
하동군	화개초등학교왕성분교장	하동군 화개면 화개로 967
하동군	횡천초등학교	하동군 횡천면 경서대로 1117
산청군	금서초등학교	산청군 금서면 화계오봉로 12
산청군	단계초등학교	산청군 신등면 신차로 514
산청군	단성초등학교	산청군 단성면 목화로961번길 10
산청군	덕산초등학교	산청군 시천면 덕산대포로 15
산청군	도산초등학교	산청군 신안면 신차로 3-3
산청군	산청초등학교	산청군 산청읍 꽃봉산로79번길 43
산청군	삼장초등학교	산청군 삼장면 친환경로 764
산청군	생비량초등학교	산청군 생비량면 비량로 51-3
산청군	생초초등학교	산청군 생초면 생초로38번길 21
산청군	신안초등학교	산청군 신안면 원지로4번길 18
산청군	신천초등학교	산청군 시천면 지리산대로 1030-2
산청군	오부초등학교	산청군 오부면 오동로 649
산청군	차황초등학교	산청군 차황면 친환경로 3575
함양군	금반초등학교	함양군 휴천면 휴천로 371
함양군	마천초등학교	함양군 마천면 마천삼정로 126

# 경 남 공 보

제2642호

2023. 11. 16.(목)

소재지	명칭	위치
함양군	백전초등학교	함양군 백전면 구산대안로 12-2
함양군	병곡초등학교	함양군 병곡면 휴촌길 21
함양군	서상초등학교	함양군 서상면 대남로 6
함양군	서하초등학교	함양군 서하면 옥십령로 2117
함양군	수동초등학교	함양군 수동면 연화산길 18-1
함양군	안의초등학교	함양군 안의면 안의초등길 8
함양군	위림초등학교	함양군 함양읍 함양남서로 1234
함양군	위성초등학교	함양군 함양읍 위성초등길 18
함양군	유림초등학교	함양군 유림면 천왕봉로 2927
함양군	지곡초등학교	함양군 지곡면 개평길 12
함양군	함양초등학교	함양군 함양읍 고운로 43
거창군	가북초등학교	거창군 가북면 가북로 628
거창군	가조초등학교	거창군 가조면 가조가야로 1087
거창군	거창초등학교	거창군 거창읍 아림로 48
거창군	고제초등학교	거창군 고제면 고제로 333
거창군	남상초등학교	거창군 남상면 인평길 21
거창군	남하초등학교	거창군 남하면 영서로 151
거창군	마리초등학교	거창군 마리면 빼재로 23
거창군	북상초등학교	거창군 북상면 송계로 731-18
거창군	신원초등학교	거창군 신원면 신차로 3053
거창군	아림초등학교	거창군 거창읍 거열로6길 12
거창군	웅양초등학교	거창군 웅양면 웅양로 1403
거창군	월천초등학교	거창군 거창읍 주곡로 207
거창군	위천초등학교	거창군 위천면 창말1길 10
거창군	주상초등학교	거창군 주상면 도평1길 60
거창군	창남초등학교	거창군 거창읍 거합대로4길 24
거창군	창동초등학교	거창군 거창읍 동동1길 42
합천군	가회초등학교	합천군 가회면 황매산로 58-2
합천군	남정초등학교	합천군 합천읍 남정길 28
합천군	대병초등학교	합천군 대병면 신성동길 66
합천군	대양초등학교	합천군 대양면 대야로 281-12
합천군	묘산초등학교	합천군 묘산면 묘산로 149
합천군	봉산초등학교	합천군 봉산면 김봉길 25-7
합천군	삼가초등학교	합천군 삼가면 소오길 12
합천군	쌍백초등학교	합천군 쌍백면 평구3길 17
합천군	쌍책초등학교	합천군 쌍책면 성산큰길 47
합천군	야로초등학교	합천군 야로면 미송산로 89

# 경 남 공 보

제2642호

2023. 11. 16.(목)

소재지	명칭	위치
합천군	영전초등학교	합천군 율곡면 영전3길 34
합천군	용주초등학교	합천군 용주면 황계폭포로 1146
합천군	적중초등학교	합천군 적중면 상중부우회길 115
합천군	청덕초등학교	합천군 청덕면 송기2길 16
합천군	조계초등학교	합천군 조계면 조계중앙로 33-6
합천군	조계초등학교덕곡분교장	합천군 덕곡면 오광대로 711
합천군	합천초등학교	합천군 합천읍 죽죽길 3
합천군	합천가야초등학교	합천군 가야면 가조가야로 2863

## [별표 2]

### 중 학 교

소재지	명칭	위치
창원시	감계중학교	창원시 의창구 북면 감계로 220
창원시	경원중학교	창원시 성산구 두대로 195
창원시	경원중학교부설방송통신중학교	창원시 성산구 두대로 195
창원시	남산중학교	창원시 성산구 가읍정로 157
창원시	대방중학교	창원시 성산구 가양로 133
창원시	도계중학교	창원시 의창구 원이대로56번길 19-15
창원시	명곡여자중학교	창원시 의창구 우곡로159번길 32
창원시	명서중학교	창원시 의창구 명지로 54
창원시	반림중학교	창원시 성산구 외동반림로 237
창원시	반송여자중학교	창원시 성산구 반송로 168
창원시	반송중학교	창원시 성산구 반송로 182
창원시	봉곡중학교	창원시 의창구 봉곡로23번길 6
창원시	봉림중학교	창원시 의창구 사림로16번길 15
창원시	사파중학교	창원시 성산구 신사로 155
창원시	삼정자중학교	창원시 성산구 외리로34번길 32
창원시	신월중학교	창원시 성산구 신월로37번길 12
창원시	안남중학교	창원시 성산구 창이대로899번길 13
창원시	안민중학교	창원시 성산구 안민로160번길 11
창원시	양곡중학교	창원시 성산구 신촌로134번길 12
창원시	웅남중학교	창원시 성산구 단정로98번길 8
창원시	창덕중학교	창원시 의창구 동읍 의창대로900번길 12
창원시	창북중학교	창원시 의창구 북면 무동서로 8
창원시	창원동중학교	창원시 의창구 동읍 동읍로 189
창원시	창원상남중학교	창원시 성산구 동산로55번길 9

# 경 남 공 보

제2642호

2023. 11. 16.(목)

소재지	명칭	위치
창원시	창원중앙중학교	창원시 성산구 반지로3번길 14
창원시	토월중학교	창원시 성산구 원이대로 687
창원시	팔룡중학교	창원시 의창구 사화로104번길 3
창원시	광려중학교	창원시 마산회원구 내서읍 광려로 108
창원시	구산중학교	창원시 마산합포구 현동9길 23
창원시	구산중학교구남분교장	창원시 마산합포구 구산면 이순신로 7
창원시	구암중학교	창원시 마산회원구 구암북11길 26
창원시	내서중학교	창원시 마산회원구 내서읍 광려천서로 35
창원시	마산동중학교	창원시 마산회원구 회원북7길 40
창원시	마산서중학교	창원시 마산합포구 월영남로 6
창원시	마산여자중학교	창원시 마산회원구 무학로 587
창원시	마산중학교	창원시 마산합포구 심온길 49
창원시	삼계중학교	창원시 마산회원구 내서읍 삼계9길 40
창원시	양덕여자중학교	창원시 마산회원구 학교단지로 21
창원시	양덕중학교	창원시 마산회원구 학교단지로 47
창원시	진전중학교	창원시 마산합포구 진전면 월안로 23
창원시	합포여자중학교	창원시 마산회원구 회성남11길 27
창원시	합포중학교	창원시 마산합포구 산호남10길 18
창원시	해운중학교	창원시 마산합포구 월영동남로 16-1
창원시	호계중학교	창원시 마산회원구 내서읍 호계본동로 107
창원시	동진여자중학교	창원시 진해구 진해대로982번길 26
창원시	동진중학교	창원시 진해구 덕산로46번길 25
창원시	석동중학교	창원시 진해구 석동로 40
창원시	안골포중학교	창원시 진해구 안청남로 29
창원시	용원중학교	창원시 진해구 용원로77번길 16
창원시	웅천중학교	창원시 진해구 웅천동로 55
창원시	진해냉천중학교	창원시 진해구 냉천로 219
창원시	진해신항중학교	창원시 진해구 신항동로 161
창원시	진해여자중학교	창원시 진해구 여좌남로 25
창원시	진해중학교	창원시 진해구 여좌로 98
진주시	개양중학교	진주시 동부로 27
진주시	금곡중학교	진주시 금곡면 월아산로 255
진주시	대곡중학교	진주시 소호로 8
진주시	명석중학교	진주시 명석면 광계산로12번길 8
진주시	문산중학교	진주시 충의로 68
진주시	반성중학교	진주시 사봉면 동부로 1917
진주시	지수중학교	진주시 지수면 용봉로 7

# 경 남 공 보

제2642호

2023. 11. 16.(목)

소재지	명칭	위치
진주시	진명여자중학교	진주시 남강로1413번길 34
진주시	진서중학교	진주시 수곡면 옥수로 625
진주시	진주남중학교	진주시 진주대로 900
진주시	진주봉원중학교	진주시 진주성로 169
진주시	진주여자중학교	진주시 평거로 195
진주시	진주제일중학교	진주시 평거로 60
진주시	진주중앙중학교	진주시 모덕로 287
진주시	진주중학교	진주시 의곡길 15
진주시	진주중학교부설방송통신중학교	진주시 의곡길 15
통영시	도산중학교	통영시 도산면 도산일주로 34
통영시	사랑중학교	통영시 사랑면 진촌1길 72
통영시	산양중학교	통영시 산양읍 산양중앙로 47
통영시	육지중학교	통영시 육지면 중촌길 121
통영시	충무여자중학교	통영시 평인일주로 75
통영시	충무중학교	통영시 평인일주로 65
통영시	통영여자중학교	통영시 도리1길 45
통영시	통영중앙중학교	통영시 무전3길 23-10
통영시	통영중학교	통영시 봉수로 25
통영시	한산중학교	통영시 한산면 한산일주로 850-2
사천시	곤양중학교	사천시 곤양면 광포만로 21
사천시	사천여자중학교	사천시 정동면 서당길 32
사천시	사천중학교	사천시 사천읍 동문로 20
사천시	삼천포제일중학교	사천시 상강청길 34
사천시	삼천포중앙여자중학교	사천시 삼상로 147
사천시	서포중학교	사천시 서포면 서포로 293-6
김해시	가야중학교	김해시 경원로 95
김해시	경운중학교	김해시 우암로 62
김해시	관동중학교	김해시 덕정로 77
김해시	구산중학교	김해시 구산로5번길 31
김해시	김해대곡중학교	김해시 활천로 195-35
김해시	김해대동중학교	김해시 대동면 동남로49번길 14
김해시	김해모산중학교	김해시 율하5로 75
김해시	김해삼계중학교	김해시 가야로38번길 40
김해시	김해서중학교	김해시 주촌면 선지로45번길 24
김해시	김해여자중학교	김해시 구지로 127
김해시	김해중학교	김해시 호계로 456
김해시	내덕중학교	김해시 내덕로 80

# 경 남 공 보

제2642호

2023. 11. 16.(목)

소재지	명칭	위치
김해시	내동중학교	김해시 평전로 135
김해시	능동중학교	김해시 변화1로123번길 34-14
김해시	대청중학교	김해시 변화1로 8
김해시	봉명중학교	김해시 분성로134번길 40
김해시	분성중학교	김해시 삼계로 199
김해시	삼정중학교	김해시 인제로51번길 32
김해시	생림중학교	김해시 생림면 마사로 106
김해시	수남중학교	김해시 율하2로 197
김해시	신어중학교	김해시 삼안로195번길 7
김해시	영운중학교	김해시 인제로284번길 49
김해시	월산중학교	김해시 월산로 104
김해시	율하중학교	김해시 율하1로 39
김해시	임호중학교	김해시 내외로 117
김해시	진영장등중학교	김해시 진영읍 장등로 120
김해시	진영중학교	김해시 진영읍 장등로 29
김해시	한얼중학교	김해시 진영읍 진영로265번길 9-8
김해시	활천중학교	김해시 분성로707번길 40
밀양시	무안중학교	밀양시 무안면 사명로 617-18
밀양시	미리벌중학교	밀양시 청도면 창밀로 2232
밀양시	밀양여자중학교	밀양시 삼문강변로 2
밀양시	밀양중학교	밀양시 삼문중앙로4길 19
거제시	거제고현중학교	거제시 거제중앙로7길 19
거제시	거제장평중학교	거제시 장평4로 40
거제시	거제제일중학교	거제시 거제면 읍내로13길 12
거제시	거제중앙중학교	거제시 중곡로2길 51
거제시	계룡중학교	거제시 고현로14길 37
거제시	동부중학교	거제시 동부면 동부로 28-6
거제시	성포중학교	거제시 사등면 가조로 46
거제시	수월중학교	거제시 해명로 70
거제시	신현중학교	거제시 서문로1길 17
거제시	연초중학교	거제시 연초면 죽토양지1길 26
거제시	옥포성지중학교	거제시 거제대로 3699
거제시	옥포중학교	거제시 옥포대첩로 99
거제시	지세포중학교	거제시 일운면 지세포3길 3
거제시	하청중학교	거제시 하청면 서리1길 5
양산시	금오중학교	양산시 동면 금오16길 97
양산시	물금중학교	양산시 물금읍 새실로 39

# 경 남 공 보

제2642호

2023. 11. 16.(목)

소재지	명칭	위치
양산시	범어중학교	양산시 물금읍 범어로 14
양산시	사송중학교	양산시 동면 <b>내송큰들1길 8</b>
양산시	삼성중학교	양산시 북정중앙로 19
양산시	서창중학교	양산시 대운9길 8
양산시	신주중학교	양산시 물금읍 신주로 21
양산시	양산중앙중학교	양산시 양주로 21
양산시	양산중학교	양산시 북안북12길 7
양산시	양주중학교	양산시 상북면 양주마을2길 18
양산시	웅상여자중학교	양산시 배움터길 72
양산시	웅상중학교	양산시 배움터길 48
양산시	원동중학교	양산시 원동면 원동로 1654
의령군	신반중학교	의령군 부림면 한지28길 18-12
의령군	의령중학교	의령군 의령읍 충익로4길 11
함안군	함안중학교	함안군 가야읍 함안대로 632
함안군	호암중학교	함안군 칠원읍 호암길 29
창녕군	부곡중학교	창녕군 부곡면 부곡로 101-32
창녕군	영산중학교	창녕군 영산면 영산계성로 87
창녕군	창녕중학교	창녕군 창녕읍 남창녕로 48
고성군	고성동중학교	고성군 거류면 당동1길 59-14
고성군	고성여자중학교	고성군 고성읍 동외로195번길 10-3
고성군	고성중학교	고성군 고성읍 송학고분로 117
고성군	동해중학교	고성군 동해면 동해로 1613
고성군	소가야중학교	고성군 삼산면 삼봉2길 51
고성군	영천중학교	고성군 영오면 영회로 511
고성군	회화중학교	고성군 회화면 배둔서길 42-35
남해군	꽃내중학교	남해군 삼동면 동부대로 1316
남해군	남해여자중학교	남해군 남해읍 망운로21번가길 24-56
남해군	남해중학교	남해군 남해읍 화전로78번길 29
남해군	미조중학교	남해군 미조면 미송로2번길 73-8
남해군	설천중학교	남해군 설천면 설천로 678
하동군	금남중학교	하동군 금남면 섬진강대로 656-7
하동군	악양중학교	하동군 악양면 신흥길 20
하동군	옥종중학교	하동군 옥종면 옥종중앙길 35
하동군	진교중학교	하동군 진교면 민다리길 168
하동군	청암중학교	하동군 청암면 청학로 718-15
하동군	하동중앙중학교	하동군 하동읍 연화길 77
하동군	한다사중학교	하동군 양보면 진양로 1097

# 경 남 공 보

제2642호

2023. 11. 16.(목)

소재지	명칭	위치
하동군	화개중학교	하동군 화개면 화개로 142
산청군	단성중학교	산청군 단성면 강누방목로 2
산청군	덕산중학교	산청군 시천면 남명로159번길 1
산청군	산청중학교	산청군 산청읍 웅석봉로86번길 9-8
산청군	신등중학교	산청군 신등면 신등가회로 125
함양군	마천중학교	함양군 마천면 마천삼정로 108
함양군	서상중학교	함양군 서상면 서상로 232-1
함양군	수동중학교	함양군 수동면 수동내동길 19
함양군	함양여자중학교	함양군 함양읍 함양여중길 18-9
함양군	함양중학교	함양군 함양읍 함양배움길 11
거창군	가조중학교	거창군 가조면 가조가야로 1101-23
거창군	거창덕유중학교	거창군 위천면 화리골1길 56
거창군	거창여자중학교	거창군 거창읍 죽전4길 39
거창군	거창중학교	거창군 거창읍 동동6길 9
거창군	거창중학교고제분교장	거창군 고제면 고제로 48
거창군	웅양중학교	거창군 웅양면 원촌3길 39-13
합천군	삼가중학교	합천군 삼가면 삼가로 364
합천군	야로중학교	합천군 야로면 구정목촌길 14
합천군	초계중학교	합천군 초계면 초계중앙로 83
합천군	합천중학교	합천군 합천읍 동서로 140

## [별표 3]

### 고 등 학 교

소재지	명칭	위치
창원시	창원과학고등학교	창원시 의창구 평산로159번길 30
창원시	창원기계공업고등학교	창원시 성산구 두대로 219
창원시	창원남산고등학교	창원시 성산구 가음로92번길 34
창원시	창원대암고등학교	창원시 성산구 대암로 203
창원시	창원명곡고등학교	창원시 의창구 서곡길25번길 16
창원시	창원명지여자고등학교	창원시 의창구 명지로109번길 54
창원시	창원봉림고등학교	창원시 의창구 창이대로333번길 39
창원시	창원북면고등학교	창원시 의창구 북면 <b>동천로 36</b>
창원시	창원사과고등학교	창원시 성산구 창이대로719번길 26
창원시	창원신월고등학교	창원시 성산구 신월로 66
창원시	창원여자고등학교	창원시 성산구 두대로 153

# 경 남 공 보

제2642호

2023. 11. 16.(목)

소재지	명칭	위치
창원시	창원용호고등학교	창원시 성산구 용호로 29
창원시	창원중앙고등학교	창원시 성산구 용호로 16
창원시	창원중앙여자고등학교	창원시 성산구 단정로 121
창원시	창원토월고등학교	창원시 성산구 비음로91번길 8
창원시	마산가포고등학교	창원시 마산합포구 가포로 262
창원시	마산고등학교	창원시 마산합포구 심온길 33
창원시	마산고등학교부설방송통신고등학교	창원시 마산합포구 심온길 33
창원시	마산구암고등학교	창원시 마산회원구 팔용로 220
창원시	마산내서여자고등학교	창원시 마산회원구 내서읍 삼풍로 133
창원시	마산여자고등학교	창원시 마산합포구 고운로 157
창원시	마산용마고등학교	창원시 마산합포구 허당로 51
창원시	태봉고등학교	창원시 마산합포구 진동면 태봉1길 85-32
창원시	합포고등학교	창원시 마산합포구 무학로 458
창원시	웅천고등학교	창원시 진해구 웅천중로 71
창원시	진해고등학교	창원시 진해구 여좌로 100
창원시	진해여자고등학교	창원시 진해구 여좌남로 23
창원시	진해용원고등학교	창원시 진해구 용재로77번길 8
진주시	경남과학고등학교	진주시 진성면 진의로 178-22
진주시	경남정보고등학교	진주시 가호방아길 32
진주시	경남체육고등학교	진주시 진성면 진의로 178-27
진주시	대곡고등학교	진주시 대곡면 남강로2438번길 39
진주시	명신고등학교	진주시 대신로 614
진주시	진서고등학교	진주시 수곡면 옥수로 625
진주시	진양고등학교	진주시 충의로100번길 12
진주시	진주고등학교	진주시 의곡길 29
진주시	진주고등학교부설방송통신고등학교	진주시 의곡길 29
진주시	진주기계공업고등학교	진주시 공단로43번길 25
진주시	진주여자고등학교	진주시 창렬로 185
진주시	진주중앙고등학교	진주시 하대로 59
통영시	충무고등학교	통영시 여황로 375
통영시	통영고등학교	통영시 도남로 116
통영시	통영여자고등학교	통영시 도리1길 19
사천시	경남자영고등학교	사천시 정동면 옥산로 143
사천시	곤양고등학교	사천시 곤양면 솔골길 120
사천시	삼천포공업고등학교	사천시 신히로 63
사천시	삼천포중앙고등학교	사천시 삼상로 145
김해시	구산고등학교	김해시 가야로 311

# 경 남 공 보

제2642호

2023. 11. 16.(목)

소재지	명칭	위치
김해시	김해가야고등학교	김해시 경원로 98
김해시	김해건설공업고등학교	김해시 구지로 109
김해시	김해경원고등학교	김해시 우암로 18
김해시	김해고등학교	김해시 활천로24번길 29
김해시	김해대청고등학교	김해시 변화1로 7
김해시	김해분성고등학교	김해시 가야로147번길 29
김해시	김해분성여자고등학교	김해시 삼계로 171
김해시	김해삼문고등학교	김해시 변화1로 127
김해시	김해삼방고등학교	김해시 신어산길 17
김해시	김해생명과학고등학교	김해시 금관대로 1239
김해시	김해수남고등학교	김해시 율하로 381
김해시	김해여자고등학교	김해시 향교길 9
김해시	김해영운고등학교	김해시 인제로284번길 33
김해시	김해외국어고등학교	김해시 율하로 266
김해시	김해율하고등학교	김해시 율하1로 21
김해시	김해임호고등학교	김해시 분성로3번길 77
김해시	김해제일고등학교	김해시 분성로3번길 105
김해시	장유고등학교	김해시 월산로 77
김해시	진영고등학교	김해시 진영읍 여제로20번길 35
김해시	진영제일고등학교	김해시 진영읍 진영로265번길 9-4
밀양시	밀양고등학교	밀양시 약산로 15
밀양시	밀양여자고등학교	밀양시 내일중앙길 10
밀양시	한국나노마이스터고등학교	밀양시 무안면 신법길 29
거제시	거제공업고등학교	거제시 계룡로11길 63
거제시	거제상문고등학교	거제시 수양로 29
거제시	거제여자상업고등학교	거제시 거제면 동상3길 21
거제시	거제옥포고등학교	거제시 연초면 국산로 27
거제시	거제제일고등학교	거제시 거제면 읍내로13길 22-5
거제시	거제중앙고등학교	거제시 중곡로2길 61
거제시	경남산업고등학교	거제시 하청면 서리1길 17
거제시	연초고등학교	거제시 연초면 연사1길 40
양산시	물금고등학교	양산시 물금읍 신주1길 20
양산시	범어고등학교	양산시 물금읍 신주로 88
양산시	서창고등학교	양산시 삼호동부로 125
양산시	양산고등학교	양산시 호국학도병길 2
양산시	양산남부고등학교	양산시 양주로 7
양산시	웅상고등학교	양산시 배움터길 36

# 경 남 공 보

제2642호

2023. 11. 16.(목)

소재지	명칭	위치
양산시	증산고등학교	양산시 물금읍 새실로 99
의령군	신반정보고등학교	의령군 부림면 한지28길 8
의령군	의령고등학교	의령군 의령읍 백산로3길 4
함안군	함안고등학교	함안군 가야읍 함안대로 630
창녕군	영산고등학교	창녕군 영산면 영산새싹길 13
창녕군	창녕슈퍼텍고등학교	창녕군 창녕읍 남창녕로 36
고성군	경남항공고등학교	고성군 고성읍 송학고분로 127
고성군	고성중앙고등학교	고성군 고성읍 남포로 45
남해군	경남해양과학교등학교	남해군 삼동면 동부대로 1810
남해군	남해정보산업고등학교	남해군 고현면 탑동로 46
남해군	남해제일고등학교	남해군 남해읍 남해대로 2800-11
하동군	금남고등학교	하동군 금남면 섬진강대로 656-8
하동군	옥종고등학교	하동군 옥종면 옥수로 4-9
하동군	진교고등학교	하동군 진교면 민다리길 179
하동군	하동고등학교	하동군 하동읍 경서대로 84
산청군	단성고등학교	산청군 단성면 강누방목로 2
산청군	덕산고등학교	산청군 시천면 남명로159번길 1
산청군	산청고등학교	산청군 산청읍 웅석봉로86번길 9-12
산청군	신등고등학교	산청군 신등면 신등가회로 125
함양군	서상고등학교	함양군 서상면 서상로 232-1
함양군	안의고등학교	함양군 안의면 안의배움길 30
함양군	함양고등학교	함양군 함양읍 함양로 1063
함양군	함양제일고등학교	함양군 함양읍 함양배움길 27
거창군	거창승강기고등학교	거창군 가조면 마상3길 33-20
거창군	거창여자고등학교	거창군 거창읍 죽전1길 72
거창군	아림고등학교	거창군 거창읍 정장길 19
합천군	삼가고등학교	합천군 삼가면 봉두길 5
합천군	야로고등학교	합천군 야로면 역산길 13
합천군	초계고등학교	합천군 초계면 초계중앙로 101
합천군	합천고등학교	합천군 합천읍 교동3길 12

## [별표 6]

### 유치원

소재지	명칭	위치
창원시	감계초등학교병설유치원	창원시 의창구 북면 감계로140번길 51
창원시	고향의봄유치원	창원시 의창구 우곡로71번길 18

# 경 남 공 보

제2642호

2023. 11. 16.(목)

소재지	명칭	위치
창원시	남정초등학교병설유치원	창원시 성산구 원이대로878번길 30
창원시	내동초등학교병설유치원	창원시 성산구 두대로 185
창원시	대방초등학교병설유치원	창원시 성산구 대정로 132
창원시	대산초등학교병설유치원	창원시 의창구 대산면 진산대로 442-7
창원시	대암초등학교병설유치원	창원시 성산구 창이대로899번길 23
창원시	대원초등학교병설유치원	창원시 성산구 두대로55번길 23
창원시	도계초등학교병설유치원	창원시 의창구 하남천동길 10
창원시	동산초등학교병설유치원	창원시 성산구 단정로 126
창원시	명곡초등학교병설유치원	창원시 의창구 우곡로159번길 22-11
창원시	명도초등학교병설유치원	창원시 의창구 도계두리길 233
창원시	명서초등학교병설유치원	창원시 의창구 명서로 21
창원시	무동꿈유치원	창원시 의창구 북면 무동서로 81
창원시	무동초등학교병설유치원	창원시 의창구 북면 동곡로 65
창원시	봉강초등학교병설유치원	창원시 의창구 동읍 동읍로 1131-3
창원시	북면초등학교병설유치원	창원시 의창구 북면 동진로110번길 36
창원시	사파초등학교병설유치원	창원시 성산구 원이대로773번길 27
창원시	사화초등학교병설유치원	창원시 의창구 반계로80번길 7
창원시	삼정자초등학교병설유치원	창원시 성산구 외리로34번길 8
창원시	상북초등학교병설유치원	창원시 의창구 지귀로60번길 13-13
창원시	소담초등학교병설유치원	창원시 의창구 의창대로317번길 41
창원시	신방초등학교병설유치원	창원시 의창구 동읍 동읍로 121-11
창원시	안민초등학교병설유치원	창원시 성산구 안민로79번길 6
창원시	양곡초등학교병설유치원	창원시 성산구 양곡길 102
창원시	은천초등학교병설유치원	창원시 의창구 북면 신리길30번길 17
창원시	외동초등학교병설유치원	창원시 성산구 토월로43번길 14
창원시	용지초등학교병설유치원	창원시 성산구 원이대로538번길 24
창원시	용호유치원	창원시 성산구 용호로 41
창원시	우암초등학교병설유치원	창원시 의창구 대산면 우암로 35
창원시	유목초등학교병설유치원	창원시 성산구 반송로29번길 15
창원시	의창초등학교병설유치원	창원시 의창구 중동남로 85
창원시	일동초등학교병설유치원	창원시 의창구 대산면 대산북로 461
창원시	자여초등학교병설유치원	창원시 의창구 동읍 자여로 135
창원시	중동초등학교병설유치원	창원시 의창구 의창대로238번길 14
창원시	창원남산유치원	창원시 성산구 가음로83번길 7
창원시	창원상남초등학교병설유치원	창원시 성산구 토월로 140
창원시	창원숲유치원	창원시 성산구 두대로 197-45
창원시	창원신월초등학교병설유치원	창원시 성산구 신월로72번길 12

# 경 남 공 보

제2642호

2023. 11. 16.(목)

소재지	명칭	위치
창원시	창원진달래유치원	창원시 의창구 북면 동전무동길26번길 19
창원시	창원초등학교병설유치원	창원시 의창구 읍성로 5-1
창원시	창원한들초등학교병설유치원	창원시 의창구 소봉로 43
창원시	창원한별유치원	창원시 의창구 봉곡로35번길 3
창원시	토월유치원	창원시 성산구 비읍로4번길 33-11
창원시	평산초등학교병설유치원	창원시 의창구 사화로104번길 17
창원시	하천초등학교병설유치원	창원시 의창구 북면 하천로 145
창원시	화양초등학교병설유치원	창원시 의창구 동읍 백월로 524
창원시	감천초등학교병설유치원	창원시 마산회원구 내서읍 감천로 53
창원시	광려초등학교병설유치원	창원시 마산회원구 내서읍 삼계1길 47
창원시	고동초등학교병설유치원	창원시 마산회원구 무학로 589
창원시	교방초등학교병설유치원	창원시 마산합포구 교방동1길 63
창원시	구산초등학교구서분교장병설유치원	창원시 마산합포구 구산면 해양관광로 739
창원시	구암초등학교병설유치원	창원시 마산회원구 구암북19길 153
창원시	내서초등학교병설유치원	창원시 마산회원구 북성로 480
창원시	마산고운초등학교병설유치원	창원시 마산합포구 가포로 141
창원시	마산중앙초등학교병설유치원	창원시 마산회원구 팔용로 280
창원시	무학초등학교병설유치원	창원시 마산합포구 자산동8길 6
창원시	반동초등학교병설유치원	창원시 마산합포구 구산면 해양관광로 1460-14
창원시	봉덕초등학교병설유치원	창원시 마산회원구 봉덕1길 14
창원시	북성초등학교병설유치원	창원시 마산회원구 석전북1길 3
창원시	산호초등학교병설유치원	창원시 마산합포구 회원동북로 53
창원시	삼계초등학교병설유치원	창원시 마산회원구 내서읍 삼계로 36
창원시	상남초등학교병설유치원	창원시 마산합포구 합포서13길 20
창원시	석전초등학교병설유치원	창원시 마산회원구 석전동로 8
창원시	성호초등학교병설유치원	창원시 마산합포구 성호동4길 21
창원시	양덕솔빛유치원	창원시 마산회원구 삼호로 108
창원시	양덕초등학교병설유치원	창원시 마산회원구 양덕동12길 86
창원시	완월초등학교병설유치원	창원시 마산합포구 고운로 201
창원시	용마초등학교병설유치원	창원시 마산합포구 산호남로 50
창원시	우산초등학교병설유치원	창원시 마산합포구 진동면 미더덕로 382
창원시	월성초등학교병설유치원	창원시 마산합포구 완월남1길 17
창원시	월영초등학교병설유치원	창원시 마산합포구 반월북1길 41
창원시	월포초등학교병설유치원	창원시 마산합포구 월영북15길 35
창원시	중리초등학교병설유치원	창원시 마산회원구 내서읍 호계안길 22
창원시	진동초등학교병설유치원	창원시 마산합포구 진동면 삼진의거대로 661-22
창원시	진전초등학교병설유치원	창원시 마산합포구 진전면 팔의사로 727

# 경 남 공 보

제2642호

2023. 11. 16.(목)

소재지	명칭	위치
창원시	팔룡초등학교병설유치원	창원시 마산회원구 학교단지로 31
창원시	하북초등학교병설유치원	창원시 마산합포구 진북면 지산5길 36
창원시	한사랑유치원	창원시 마산합포구 월영마울로 42
창원시	합성초등학교병설유치원	창원시 마산회원구 합성북16길 75
창원시	합포초등학교병설유치원	창원시 마산합포구 허당로 73
창원시	현동숲유치원	창원시 마산합포구 현동9길 22
창원시	현동초등학교병설유치원	창원시 마산합포구 현동6길 12
창원시	호계초등학교병설유치원	창원시 마산회원구 내서읍 광려천북로 182
창원시	회원초등학교병설유치원	창원시 마산회원구 회원남로 51
창원시	경화초등학교병설유치원	창원시 진해구 경화로38번길 5
창원시	곰내유치원	창원시 진해구 웅천중로 80
창원시	대야초등학교병설유치원	창원시 진해구 여좌로84번길 7
창원시	덕산초등학교병설유치원	창원시 진해구 덕산로46번길 15
창원시	도천초등학교병설유치원	창원시 진해구 충장로 10
창원시	동부초등학교병설유치원	창원시 진해구 석동로 27
창원시	석동초등학교병설유치원	창원시 진해구 석동로 85
창원시	웅동초등학교병설유치원	창원시 진해구 마천로 29
창원시	웅천초등학교병설유치원	창원시 진해구 웅천동로 33
창원시	자은초등학교병설유치원	창원시 진해구 자은로88번길 41
창원시	장북초등학교병설유치원	창원시 진해구 진해대로728번길 21
창원시	장천초등학교병설유치원	창원시 진해구 충장로 719
창원시	제황초등학교병설유치원	창원시 진해구 제황로 32
창원시	진해남산초등학교병설유치원	창원시 진해구 태평로37번길 17
창원시	진해냉천초등학교병설유치원	창원시 진해구 냉천로 205
창원시	진해신항초등학교병설유치원	창원시 진해구 신항동로 158
창원시	진해유치원	창원시 진해구 청안로 289
창원시	진해중앙초등학교병설유치원	창원시 진해구 태백서로14번길 23
창원시	풍호초등학교병설유치원	창원시 진해구 풍호로 80
창원시	해원꽃숲유치원	창원시 진해구 해원로2번길 18
<b>진주시</b>	<b>가람별유치원</b>	<b>진주시 충무공동 277-4</b>
진주시	가좌초등학교병설유치원	진주시 내동로348번길 17
진주시	관봉초등학교병설유치원	진주시 정촌면 정촌로 629
진주시	금곡초등학교병설유치원	진주시 금곡면 월아산로89번길 11
진주시	금산초등학교병설유치원	진주시 금산면 금산로 75
진주시	금성초등학교병설유치원	진주시 팔티고개로123번길 19
진주시	내동초등학교병설유치원	진주시 내동면 순환로 426
진주시	진주누리유치원	진주시 진산로358번길 13

# 경 남 공 보

제2642호

2023. 11. 16.(목)

소재지	명칭	위치
진주시	대곡초등학교병설유치원	진주시 대곡면 진의로 970
진주시	동진초등학교병설유치원	진주시 도동로184번길 13
진주시	명석초등학교병설유치원	진주시 명석면 광제산로 23
진주시	무지개초등학교병설유치원	진주시 영천강로119번길 37
진주시	문산초등학교병설유치원	진주시 문산읍 소문길 11
진주시	반성초등학교병설유치원	진주시 일반성면 동부로 2060
진주시	봉곡초등학교병설유치원	진주시 북장대로36번길 8
진주시	봉래초등학교병설유치원	진주시 의병로 265
진주시	봉원초등학교병설유치원	진주시 의병로 95-20
진주시	사봉초등학교병설유치원	진주시 사봉면 사군로 99
진주시	서진초등학교병설유치원	진주시 새평거로 85
진주시	수곡초등학교병설유치원	진주시 수곡면 곤수로 1000
진주시	신안초등학교병설유치원	진주시 평거로139번길 8
진주시	신진초등학교병설유치원	진주시 신평공원길57번길 19
진주시	예하초등학교병설유치원	진주시 정촌면 삼일로 50
진주시	은하수초등학교병설유치원	진주시 가좌동 진주역로73번길 7
진주시	이반성초등학교병설유치원	진주시 이반성면 오봉산로 762
진주시	정촌초등학교병설유치원	진주시 동부로 11
진주시	주약초등학교병설유치원	진주시 천수로 64
진주시	지수초등학교병설유치원	진주시 지수면 지사로 806
진주시	진성초등학교병설유치원	진주시 진성면 진성로355번길 10
진주시	진주유치원	진주시 강남로201번길 12-3
진주시	진주초등학교병설유치원	진주시 진주성로24번길 7
진주시	축석초등학교병설유치원	진주시 평거로 259
진주시	충무공초등학교병설유치원	진주시 사들로 70
진주시	평거초등학교병설유치원	진주시 진양호로51번길 16
진주시	한울유치원	진주시 평거로 82
<b>진주시</b>	<b>햇살가득유치원</b>	<b>진주시 가좌동 1971</b>
통영시	광도유치원	통영시 광도면 노산1길 18
통영시	남포초등학교병설유치원	통영시 남포1길 22
통영시	도산초등학교병설유치원	통영시 도산면 도산일주로 25
통영시	두룡초등학교병설유치원	통영시 도천5길 33-11
통영시	벽방초등학교병설유치원	통영시 광도면 안정로 815
통영시	사랑초등학교병설유치원	통영시 사랑면 상도일주로 1584
통영시	산양초등학교병설유치원	통영시 산양읍 산양중앙로 27
통영시	용남초등학교병설유치원	통영시 용남면 달포큰길 125
통영시	원량초등학교병설유치원	통영시 옥지면 서촌윗길 171-15

# 경 남 공 보

제2642호

2023. 11. 16.(목)

소재지	명칭	위치
통영시	원평초등학교병설유치원	통영시 용남면 적촌길 203
통영시	유영초등학교병설유치원	통영시 중앙로 225
통영시	인평초등학교병설유치원	통영시 평인일주로 91-1
통영시	진남초등학교병설유치원	통영시 도남로 38
통영시	충렬초등학교병설유치원	통영시 여황로 249
통영시	충무초등학교병설유치원	통영시 비석2길 24
통영시	통영유치원	통영시 광도면 죽림1로 4-37
통영시	통영초등학교병설유치원	통영시 무전3길 57
통영시	한려초등학교병설유치원	통영시 데메4길 50
통영시	한산초등학교병설유치원	통영시 한산면 한산일주로 850-2
사천시	곤명초등학교병설유치원	사천시 곤명면 완사3길 61
사천시	곤양초등학교병설유치원	사천시 곤양면 성내로 25
사천시	사천유치원	사천시 사남면 진삼로 1023
사천시	삼천포유치원	사천시 삼상로 25-12
사천시	서포초등학교병설유치원	사천시 서포면 나분이길 9
사천시	선진유치원	사천시 용현면 통양1길 53
사천시	정동초등학교병설유치원	사천시 정동면 대곡1길 25
김해시	경운초등학교병설유치원	김해시 우암로73번길 8
김해시	계동초등학교병설유치원	김해시 계동로 96
김해시	관동초등학교병설유치원	김해시 율하3로 110
김해시	구봉초등학교병설유치원	김해시 구지로 99-26
김해시	구산초등학교병설유치원	김해시 가락로 310-36
김해시	금동초등학교병설유치원	김해시 상동면 상동로 551-13
김해시	금산초등학교병설유치원	김해시 진영읍 하계로 3
김해시	김해가야초등학교병설유치원	김해시 분성로3번길 45
김해시	김해구지초등학교병설유치원	김해시 구산로5번길 45
김해시	김해내동초등학교병설유치원	김해시 평전로 151
김해시	김해동광초등학교병설유치원	김해시 호계로500번길 15-15
김해시	김해모산초등학교병설유치원	김해시 율하로 483
김해시	김해봉황초등학교병설유치원	김해시 전하로198번길 5
김해시	김해부곡초등학교병설유치원	김해시 월산로 139
김해시	김해삼성초등학교병설유치원	김해시 인제로51번길 42
김해시	김해신안초등학교병설유치원	김해시 팔판로 8
김해시	김해유치원	김해시 인제로284번길 51
김해시	김해율산초등학교병설유치원	김해시 율하5로 55
김해시	김해율하유치원	김해시 율하2로126번길 6
김해시	김해합성초등학교병설유치원	김해시 가락로 111-12

# 경 남 공 보

제2642호

2023. 11. 16.(목)

소재지	명칭	위치
김해시	김해활천초등학교병설유치원	김해시 삼안로24번길 7
김해시	능동초등학교병설유치원	김해시 변화1로123번길 20
김해시	대감초등학교병설유치원	김해시 대동면 대동로 993
김해시	대동초등학교병설유치원	김해시 대동면 대동로 613
김해시	대중초등학교병설유치원	김해시 대동면 대동로 287
김해시	대진초등학교병설유치원	김해시 진례면 고모로327번길 19
김해시	삼계초등학교병설유치원	김해시 가야로38번길 30
김해시	삼문초등학교병설유치원	김해시 변화2로 104
김해시	삼방초등학교병설유치원	김해시 삼안로235번길 20
김해시	생림초등학교병설유치원	김해시 생림면 봉림로 80-10
김해시	석봉초등학교병설유치원	김해시 월산로 27
김해시	수남초등학교병설유치원	김해시 율하2로 183
김해시	안명초등학교병설유치원	김해시 한림면 안하로 28
김해시	어방초등학교병설유치원	김해시 활천로 159
김해시	용산초등학교병설유치원	김해시 상동면 여차로 610
김해시	우암초등학교병설유치원	김해시 우암로 165
김해시	월산초등학교병설유치원	김해시 능동로 123
김해시	율하초등학교병설유치원	김해시 율하2로58번길 7
김해시	이북초등학교병설유치원	김해시 한림면 한림로 98-9
김해시	이작초등학교병설유치원	김해시 생림면 마사로241번길 12
김해시	장유유치원	김해시 수가로 271
김해시	장유초등학교병설유치원	김해시 능동로 190
김해시	주석초등학교병설유치원	김해시 월산로 81-36
김해시	주촌초등학교병설유치원	김해시 주촌면 천곡로15번길 13
김해시	진례초등학교병설유치원	김해시 진례면 송현로 74-12
김해시	진영금병초등학교병설유치원	김해시 진영읍 장등로 37
김해시	진영대창초등학교병설유치원	김해시 진영읍 진영로 236
김해시	진영대흥초등학교병설유치원	김해시 진영읍 진영로120번길 2-4
김해시	진영유치원	김해시 진영읍 장등1로31번길 80-20
김해시	진영장등초등학교병설유치원	김해시 진영읍 장등로 120
김해시	한림초등학교병설유치원	김해시 한림면 한림로371번길 47
김해시	화정초등학교병설유치원	김해시 삼계중앙로5번길 24
밀양시	무안초등학교병설유치원	밀양시 무안면 사명로 531
밀양시	미리벌초등학교병설유치원	밀양시 미리벌로 41-22
밀양시	밀양유치원	밀양시 부북면 운전2길 22
밀양시	밀양초등학교병설유치원	밀양시 중앙로 282-12
밀양시	밀주초등학교병설유치원	밀양시 가곡13길 24

# 경 남 공 보

제2642호

2023. 11. 16.(목)

소재지	명칭	위치
밀양시	산내남초등학교병설유치원	밀양시 산내면 산내로 1143
밀양시	산내초등학교병설유치원	밀양시 산내면 산내로 335
밀양시	산동초등학교병설유치원	밀양시 단장면 표충로 889-6
밀양시	산외초등학교병설유치원	밀양시 산외면 산외로 257
밀양시	삼랑진초등학교병설유치원	밀양시 삼랑진읍 만어로 11
밀양시	상남초등학교병설유치원	밀양시 상남면 상남인산길 11
밀양시	상동초등학교병설유치원	밀양시 상동면 금산5길 4
밀양시	송진초등학교병설유치원	밀양시 삼랑진읍 삼랑진로 206
밀양시	수산초등학교병설유치원	밀양시 하남읍 수산중앙로 59
밀양시	송진초등학교병설유치원	밀양시 삼랑진읍 삼랑진로 1286
밀양시	예림초등학교병설유치원	밀양시 상남면 밀양대로 1524
밀양시	청도초등학교병설유치원	밀양시 청도면 두곡4길 13
밀양시	초동초등학교병설유치원	밀양시 초동면 초동로 321
밀양시	태릉초등학교병설유치원	밀양시 단장면 국전로 15-8
거제시	거제양정초등학교병설유치원	거제시 양정2길 15
<b>거제시</b>	<b>거제용산초등학교병설유치원</b>	<b>거제시 상동동 750</b>
거제시	거제용소초등학교병설유치원	거제시 용소1길 35-5
거제시	거제유치원	거제시 국산로 147
거제시	거제초등학교병설유치원	거제시 거제면 읍내로2길 20
거제시	계룡초등학교병설유치원	거제시 거제중앙로 1821-7
거제시	국산초등학교병설유치원	거제시 국산1길 2
거제시	기성초등학교병설유치원	거제시 사등면 연양로 541
거제시	능포초등학교병설유치원	거제시 능포로 208
거제시	동부초등학교병설유치원	거제시 동부면 동부로 27
거제시	동부초등학교육포분교장병설유치원	거제시 동부면 육포4길 1
거제시	명사초등학교병설유치원	거제시 남부면 명사해수욕장길 11
거제시	사등유치원	거제시 사등면 연양로 555
거제시	사등초등학교병설유치원	거제시 사등면 성포로 21
거제시	송정초등학교병설유치원	거제시 연초면 송정이목로 47
거제시	수월초등학교병설유치원	거제시 수양로 420
거제시	승덕초등학교병설유치원	거제시 둔덕면 거제남서로 4720
거제시	신현초등학교병설유치원	거제시 서문로1길 7
거제시	아주초등학교병설유치원	거제시 탑곡로4길 24
거제시	연초초등학교병설유치원	거제시 연초면 거제대로 4280
거제시	오량초등학교병설유치원	거제시 사등면 거제남서로 5405
거제시	오비초등학교병설유치원	거제시 연초면 오비5길 21
거제시	옥포초등학교병설유치원	거제시 옥포로13길 12

# 경 남 공 보

제2642호

2023. 11. 16.(목)

소재지	명칭	위치
거제시	외간초등학교병설유치원	거제시 거제면 외간옥산1길 10
거제시	외포초등학교병설유치원	거제시 장목면 외포5길 7
거제시	일운초등학교병설유치원	거제시 일운면 지세포로 74
거제시	장목초등학교병설유치원	거제시 장목면 거제북로 1220
거제시	장승포초등학교병설유치원	거제시 신부로1길 19
거제시	장평초등학교병설유치원	거제시 장평로 116
거제시	제산초등학교병설유치원	거제시 제산로 70
거제시	창호초등학교병설유치원	거제시 사등면 가조로 1281-16
거제시	칠천초등학교병설유치원	거제시 하청면 칠천로 372
거제시	하청초등학교병설유치원	거제시 하청면 하청로 22
거제시	한아름유치원	거제시 중곡2로 38
양산시	가남초등학교병설유치원	양산시 물금읍 청운로 114
양산시	가양초등학교병설유치원	양산시 물금읍 물금로 60
양산시	가촌초등학교병설유치원	양산시 물금읍 물금로 139
양산시	덕계초등학교병설유치원	양산시 덕계로 92
양산시	동면유치원	양산시 동면 <b>내송큰들1길 24</b>
양산시	동산초등학교병설유치원	양산시 동면 양산대로 346
양산시	명동유치원	양산시 신명동5길 6
양산시	물금유치원	양산시 물금읍 신주2길 26
양산시	백동초등학교병설유치원	양산시 백동길 19-24
양산시	범어초등학교병설유치원	양산시 물금읍 동중6길 8
양산시	북정초등학교병설유치원	양산시 북정서길 28
<b>양산시</b>	<b>사송초등학교병설유치원</b>	<b>양산시 동면 사송리 340-13</b>
양산시	삼성초등학교병설유치원	양산시 북정13길 28
양산시	삼량초등학교병설유치원	양산시 양주로 55
양산시	상북초등학교병설유치원	양산시 상북면 반회서8길 11
양산시	서창초등학교병설유치원	양산시 웅상대로 1362
양산시	석산초등학교병설유치원	양산시 동면 금오16길 105
양산시	성산초등학교병설유치원	양산시 물금읍 신주로 78
양산시	소토초등학교병설유치원	양산시 상북면 율리길 13
양산시	신명초등학교병설유치원	양산시 신명로 108
양산시	신양초등학교병설유치원	양산시 양주로 27
양산시	양산유치원	양산시 물금읍 야리로 51
양산시	양산초등학교병설유치원	양산시 중앙우회로 102
양산시	어곡초등학교병설유치원	양산시 두전길 30-19
양산시	영천초등학교병설유치원	양산시 동면 영천4길 6
양산시	오봉유치원	양산시 물금읍 목화9길 8

# 경 남 공 보

제2642호

2023. 11. 16.(목)

소재지	명칭	위치
양산시	용연초등학교병설유치원	양산시 하북면 용연로 110
양산시	웅상초등학교병설유치원	양산시 명동4길 5
양산시	원동초등학교병설유치원	양산시 원동면 원동로 1508
양산시	원동초등학교이천분교장병설유치원	양산시 원동면 배내로 431-1
양산시	중부초등학교병설유치원	양산시 양주로 140
양산시	천성초등학교병설유치원	양산시 배움터길 28
양산시	평산초등학교병설유치원	양산시 평산중앙5길 11
양산시	하북초등학교병설유치원	양산시 하북면 신평로 2
양산시	화제초등학교병설유치원	양산시 원동면 화제로 399-29
양산시	회야초등학교병설유치원	양산시 신태계8길 58
의령군	낙서초등학교병설유치원	의령군 낙서면 낙동강로 773-6
의령군	남산초등학교공류분교장병설유치원	의령군 공류면 공류로5길 14
의령군	대의초등학교병설유치원	의령군 대의면 대의로 31-6
의령군	부림초등학교병설유치원	의령군 부림면 대한로 1721
의령군	부림초등학교봉수분교장병설유치원	의령군 봉수면 한지9길 6
의령군	유곡초등학교병설유치원	의령군 유곡면 마장로 6-3
의령군	의령유치원	의령군 의령읍 의병로25길 21-8
의령군	정곡초등학교병설유치원	의령군 정곡면 법정로 937-6
의령군	지정초등학교병설유치원	의령군 지정면 함의로4길 5
의령군	화정초등학교병설유치원	의령군 화정면 화정로 314
함안군	군북초등학교병설유치원	함안군 군북면 덕대길 26-16
함안군	대산초등학교병설유치원	함안군 대산면 대산중앙3길 8
함안군	문암초등학교병설유치원	함안군 산인면 모곡1길 2
함안군	법수초등학교병설유치원	함안군 법수면 석무길 41
함안군	예곡초등학교병설유치원	함안군 칠원읍 예곡2길 25
함안군	외암초등학교병설유치원	함안군 여항면 여항로 62
함안군	월촌초등학교병설유치원	함안군 군북면 월촌3길 27
함안군	유원초등학교병설유치원	함안군 칠원읍 유원길 37-1
함안군	칠서초등학교병설유치원	함안군 칠서면 청계2길 9
<b>함안군</b>	<b>칠서초등학교이령분교장병설유치원</b>	<b>함안군 칠북면 은천로 63</b>
함안군	칠원초등학교병설유치원	함안군 칠원읍 성내길 32
함안군	함안유치원	함안군 가야읍 성내북길 58-7
함안군	함안초등학교병설유치원	함안군 함안면 함안대로 97
함안군	호암초등학교병설유치원	함안군 칠원읍 호암길 30
창녕군	계창초등학교병설유치원	창녕군 계성면 계성장마로 399
창녕군	고암초등학교병설유치원	창녕군 고암면 고암성산대로 6-5
창녕군	길곡초등학교병설유치원	창녕군 길곡면 낙동로 1498

# 경 남 공 보

제2642호

2023. 11. 16.(목)

소재지	명칭	위치
창녕군	남지초등학교병설유치원	창녕군 남지읍 낙동로 429
창녕군	대지초등학교병설유치원	창녕군 대지면 우포2로 943
창녕군	대합초등학교병설유치원	창녕군 대합면 장곡길 8
창녕군	도천초등학교병설유치원	창녕군 도천면 도천3길 16
창녕군	동포초등학교병설유치원	창녕군 남지읍 동포5길 17
창녕군	부곡초등학교병설유치원	창녕군 부곡면 원동길 16
창녕군	부곡초등학교학포분교장병설유치원	창녕군 부곡면 학포1길 21-1
창녕군	영산초등학교병설유치원	창녕군 영산면 영산새싹길 25
창녕군	유어초등학교병설유치원	창녕군 유어면 마수원길 39
창녕군	이방초등학교병설유치원	창녕군 이방면 안리내동길 3
<b>창녕군</b>	<b>이방초등학교장전분교장병설유치원</b>	<b>창녕군 이방면 이방대합로 285</b>
창녕군	장마초등학교병설유치원	창녕군 장마면 강리길 61
<b>창녕군</b>	<b>장천초등학교병설유치원</b>	<b>창녕군 이방면 이방대합로 285</b>
창녕군	창녕성산초등학교병설유치원	창녕군 성산면 중교개길 24-7
창녕군	창녕유치원	창녕군 창녕읍 창녕장마로 793
고성군	개천초등학교병설유치원	고성군 개천면 옥천로 1268
고성군	거류초등학교병설유치원	고성군 거류면 거류로 693-14
고성군	고성유치원	고성군 거류면 송산로 111
고성군	구만초등학교병설유치원	고성군 구만면 영화로 1763
고성군	대흥초등학교병설유치원	고성군 대가면 대가로 443-18
고성군	동광초등학교병설유치원	고성군 거류면 봉암2길 11
고성군	동해초등학교병설유치원	고성군 동해면 동해로 1585
고성군	마암초등학교병설유치원	고성군 마암면 옥천로 254
고성군	방산초등학교병설유치원	고성군 거류면 방산로 42
고성군	삼산초등학교병설유치원	고성군 삼산면 미룡2길 65
고성군	상리초등학교병설유치원	고성군 상리면 척번정1길 85
고성군	영오초등학교병설유치원	고성군 영오면 영화로 325
고성군	영오초등학교영현분교장병설유치원	고성군 영현면 대가로 1675-20
고성군	율천초등학교병설유치원	고성군 고성읍 죽계2길 19
고성군	철성초등학교병설유치원	고성군 고성읍 월평로 11
고성군	하이초등학교병설유치원	고성군 하이면 남일로 423
고성군	하일초등학교병설유치원	고성군 하일면 학림2길 70-15
고성군	회화초등학교병설유치원	고성군 회화면 배둔로 95
남해군	고현초등학교병설유치원	남해군 고현면 고설로 31
남해군	남명초등학교병설유치원	남해군 남면 남서대로748번길 7
남해군	남해유치원	남해군 남해읍 망운로61번길 44
남해군	도마초등학교병설유치원	남해군 고현면 남해대로 3173

# 경 남 공 보

제2642호

2023. 11. 16.(목)

소재지	명칭	위치
남해군	미조초등학교병설유치원	남해군 미조면 미송로2번길 8
남해군	상주초등학교병설유치원	남해군 상주면 남해대로 708
남해군	설천초등학교병설유치원	남해군 설천면 설천로696번길 11
남해군	성명초등학교병설유치원	남해군 서면 남서대로 1630
남해군	이동초등학교병설유치원	남해군 이동면 무림로 29
남해군	지족초등학교병설유치원	남해군 삼동면 동부대로1858번길 4
남해군	창선초등학교병설유치원	남해군 창선면 창선로97번길 16
하동군	고전초등학교병설유치원	하동군 고전면 하동읍성로 371
하동군	궁항초등학교병설유치원	하동군 금성면 가린길 32
하동군	노량초등학교병설유치원	하동군 금남면 제면당길 60
하동군	목계초등학교병설유치원	하동군 청암면 청학로 2220
하동군	목계초등학교청암분교장병설유치원	하동군 청암면 청학로 716
하동군	북천초등학교병설유치원	하동군 북천면 세이리길 20
하동군	쌍계초등학교병설유치원	하동군 화개면 쌍계사길 27-21
하동군	악양초등학교병설유치원	하동군 악양면 악양서로 349
하동군	옥종초등학교병설유치원	하동군 옥종면 주포중앙길 14-13
하동군	진교초등학교병설유치원	하동군 진교면 민다리길 141
하동군	하동유치원	하동군 하동읍 군청로 185-10
하동군	화개초등학교병설유치원	하동군 화개면 화개로 139
하동군	화개초등학교양성분교장병설유치원	하동군 화개면 화개로 967
하동군	횡천초등학교병설유치원	하동군 횡천면 경서대로 1117
산청군	금서초등학교병설유치원	산청군 금서면 화계오봉로 12
산청군	단계초등학교병설유치원	산청군 신등면 신차로 514
산청군	덕산초등학교병설유치원	산청군 시천면 덕산대포로 15
산청군	도산초등학교병설유치원	산청군 신안면 신차로 3-3
산청군	산청유치원	산청군 신안면 수월로 39
산청군	삼장초등학교병설유치원	산청군 삼장면 친환경로 764
산청군	생비량초등학교병설유치원	산청군 생비량면 비량로 51-3
산청군	생초초등학교병설유치원	산청군 생초면 생초로38번길 21
산청군	신천초등학교병설유치원	산청군 시천면 지리산대로 1030-2
산청군	오부초등학교병설유치원	산청군 오부면 오동로 649
산청군	차황초등학교병설유치원	산청군 차황면 친환경로 3575
함양군	금반초등학교병설유치원	함양군 휴천면 휴천로 371
함양군	마천초등학교병설유치원	함양군 마천면 마천삼정로 126
함양군	백전초등학교병설유치원	함양군 백전면 구산대안로 12-2
함양군	병곡초등학교병설유치원	함양군 병곡면 휴촌길 21
함양군	서상초등학교병설유치원	함양군 서상면 대남로 6

# 경 남 공 보

제2642호

2023. 11. 16.(목)

소재지	명칭	위치
함양군	서하초등학교병설유치원	함양군 서하면 육십령로 2117
함양군	수동초등학교병설유치원	함양군 수동면 연화산길 18-1
함양군	안의초등학교병설유치원	함양군 안의면 안의초등길 8
함양군	유림초등학교병설유치원	함양군 유림면 천왕봉로 2927
함양군	지곡초등학교병설유치원	함양군 지곡면 개평길 12
함양군	천령유치원	함양군 함양읍 함양로 911
거창군	가북초등학교병설유치원	거창군 가북면 가북로 628
거창군	가조초등학교병설유치원	거창군 가조면 가조가야로 1087
거창군	거창유치원	거창군 거창읍 거열로4길 235
거창군	고제초등학교병설유치원	거창군 고제면 고제로 333
거창군	남상초등학교병설유치원	거창군 남상면 인평길 21
거창군	남하초등학교병설유치원	거창군 남하면 영서로 151
거창군	마리초등학교병설유치원	거창군 마리면 빼재로 23
거창군	북상초등학교병설유치원	거창군 북상면 송계로 731-18
거창군	신원초등학교병설유치원	거창군 신원면 신차로 3053
거창군	웅양초등학교병설유치원	거창군 웅양면 웅양로 1403
거창군	월천초등학교병설유치원	거창군 거창읍 주곡로 207
거창군	위천초등학교병설유치원	거창군 위천면 창말1길 10
거창군	주상초등학교병설유치원	거창군 주상면 도평1길 60
거창군	창남초등학교병설유치원	거창군 거창읍 거합대로4길 24
합천군	가회초등학교병설유치원	합천군 가회면 황매산로 58-2
합천군	대병초등학교병설유치원	합천군 대병면 신성동길 66
합천군	묘산초등학교병설유치원	합천군 묘산면 묘산로 149
합천군	봉산초등학교병설유치원	합천군 봉산면 김봉길 25-7
합천군	삼가초등학교병설유치원	합천군 삼가면 소오길 12
합천군	쌍백초등학교병설유치원	합천군 쌍백면 평구3길 17
합천군	쌍책초등학교병설유치원	합천군 쌍책면 성산큰길 47
합천군	야로초등학교병설유치원	합천군 야로면 미송산로 89
합천군	적중초등학교병설유치원	합천군 적중면 상중부우회길 115
합천군	청덕초등학교병설유치원	합천군 청덕면 송기2길 16
합천군	초계초등학교병설유치원	합천군 초계면 초계중앙로 33-6
합천군	초계초등학교덕곡분교병설유치원	합천군 덕곡면 오광대로 711
합천군	합천가야초등학교병설유치원	합천군 가야면 가조가야로 2863
합천군	합천유치원	합천군 합천읍 인덕로 2519

신·구조문대비표

현 행			개 정 안		
<b>[별표 1] 초등학교</b>			<b>[별표 1] 초등학교</b>		
소재지	명칭	위치	소재지	명칭	위치
거제시	거제양정초등학교	거제시 양정2길 15	거제시	거제양정초등학교	거제시 양정2길 15
<b>&lt;신 설&gt;</b>			거제시	거제용산초등학교	거제시 상동동 750
거제시	거제용초소등학교	거제시 용소1길 35-5	거제시	거제용초소등학교	거제시 용소1길 35-5
<b>&lt;생 략&gt;</b>			<b>&lt;생 략&gt;</b>		
양산시	덕계초등학교	양산시 덕계로 92	양산시	덕계초등학교	양산시 덕계로 92
양산시	동면초등학교	양산시 동면 내송리 502-6	양산시	동면초등학교	양산시 동면 내송큰들1길 14
양산시	동산초등학교	양산시 동면 양산대로 346	양산시	동산초등학교	양산시 동면 양산대로 346
<b>&lt;생 략&gt;</b>			<b>&lt;생 략&gt;</b>		
양산시	북정초등학교	양산시 북정서길 28	양산시	북정초등학교	양산시 북정서길 28
<b>&lt;신 설&gt;</b>			양산시	사송초등학교	양산시 동면 사송리 340-13
양산시	삼성초등학교	양산시 북정13길 28	양산시	삼성초등학교	양산시 북정13길 28
<b>&lt;생 략&gt;</b>			<b>&lt;생 략&gt;</b>		
함안군	칠서초등학교	함안군 칠서면 청계2길 9	함안군	칠서초등학교	함안군 칠서면 청계2길 9
함안군	칠서초등학교이명 분교장	함안군 칠북면 온천로 63	함안군	칠서초등학교이명 분교장	함안군 칠북면 온천로 63
함안군	칠서초등학교이룡 분교장	함안군 칠서면 삼철로 1335	함안군	칠서초등학교이룡 분교장	함안군 칠서면 삼철로 1335
<b>&lt;생 략&gt;</b>			<b>&lt;생 략&gt;</b>		
창녕군	이방초등학교	창녕군 이방면 안리내동길 3	창녕군	이방초등학교	창녕군 이방면 안리내동길 3
<b>&lt;분교장개편&gt;</b>			창녕군	이방초등학교장천 분교장	창녕군 이방면 이방대합로 285
창녕군	장마초등학교	창녕군 장마면 강리길 61	창녕군	장마초등학교	창녕군 장마면 강리길 61
창녕군	장천초등학교	창녕군 이방면 이방대합로 285	창녕군	장천초등학교	창녕군 이방면 이방대합로 285
<b>[별표 2] 중학교</b>			<b>[별표 2] 중학교</b>		
소재지	명칭	위치	소재지	명칭	위치
양산시	범어중학교	양산시 물금읍 범어로 14	양산시	범어중학교	양산시 물금읍 범어로 14
양산시	사송중학교	양산시 동면 내송리 514	양산시	사송중학교	양산시 동면 내송큰들1길 8
양산시	삼성중학교	양산시 북정중앙로 19	양산시	삼성중학교	양산시 북정중앙로 19

현 행			개 정 안		
<b>[별표 3] 고등학교</b>			<b>[별표 3] 고등학교</b>		
소재지	명칭	위치	소재지	명칭	위치
창원시	창원봉림고등학교	창원시 의창구 창이대로 333번길 39	창원시	창원봉림고등학교	창원시 의창구 창이대로 333번길 39
창원시	창원북면고등학교	창원시 의창구 북면 감계리 232-3	창원시	창원북면고등학교	창원시 의창구 북면 <b>동천로 36</b>
창원시	창원사파고등학교	창원시 성산구 창이대로 719번길 26	창원시	창원사파고등학교	창원시 성산구 창이대로 719번길 26
<b>&lt;생 략&gt;</b>			<b>&lt;생 략&gt;</b>		
양산시	웅상고등학교	양산시 배움터길 36	양산시	웅상고등학교	양산시 배움터길 36
양산시	증산고등학교	양산시 물금읍 가촌리 1277-4	양산시	증산고등학교	양산시 물금읍 <b>새실로 99</b>
의령군	신반정보고등학교	의령군 부림면 한지28길 8	의령군	신반정보고등학교	의령군 부림면 한지28길 8
<b>[별표 6] 유치원</b>			<b>[별표 6] 유치원</b>		
소재지	명칭	위치	소재지	명칭	위치
창원시	해원꽃숲유치원	창원시 진해구 해원로2번길 18	창원시	해원꽃숲유치원	창원시 진해구 해원로2번길 18
<b>&lt;신 설&gt;</b>			<b>&lt;신 설&gt;</b>		
진주시	가좌초등학교 병설유치원	진주시 내동로348번길 17	진주시	가람별유치원	진주시 <b>충무공동 277-4</b>
<b>&lt;생 략&gt;</b>			<b>&lt;생 략&gt;</b>		
진주시	한울유치원	진주시 평거로 82	진주시	가좌초등학교 병설유치원	진주시 내동로348번길 17
<b>&lt;신 설&gt;</b>			<b>&lt;생 략&gt;</b>		
통영시	도산초등학교 병설유치원	통영시 도산면 도산일주로 25	진주시	햇살가득유치원	진주시 <b>가좌동 1971</b>
<b>&lt;생 략&gt;</b>			통영시	도산초등학교 병설유치원	통영시 도산면 도산일주로 25
거제시	거제양정초등학교병설유치원	거제시 양정2길 15	<b>&lt;생 략&gt;</b>		
<b>&lt;신 설&gt;</b>			거제시	거제양정초등학교병설유치원	거제시 양정2길 15
거제시	거제용소초등학교병설유치원	거제시 용소1길 35-5	거제시	<b>거제용산초등학교 병설유치원</b>	거제시 <b>상동동 750</b>
<b>&lt;생 략&gt;</b>			거제시	거제용소초등학교병설유치원	거제시 용소1길 35-5
양산시	덕계초등학교 병설유치원	양산시 덕계로 92	<b>&lt;생 략&gt;</b>		
양산시	동면유치원	양산시 동면 내송리 495-1	양산시	덕계초등학교 병설유치원	양산시 덕계로 92
양산시	동산초등학교 병설유치원	양산시 동면 양산대로 346	양산시	동면유치원	양산시 동면 <b>내송큰들1길 24</b>
			양산시	동산초등학교 병설유치원	양산시 동면 양산대로 346

# 경 남 공 보

제2642호

2023. 11. 16.(목)

현 행			개 정 안		
<b>&lt;생 략&gt;</b>			<b>&lt;생 략&gt;</b>		
양산시	북정초등학교 병설유치원	양산시 북정서길 28	양산시	북정초등학교 병설유치원	양산시 북정서길 28
<b>&lt;신 설&gt;</b>			<b>&lt;생 략&gt;</b>		
양산시	삼성초등학교 병설유치원	양산시 북정13길 28	양산시	사송초등학교 병설유치원	양산시 동면 사송리 340-13
양산시	삼성초등학교 병설유치원	양산시 북정13길 28	양산시	삼성초등학교 병설유치원	양산시 북정13길 28
<b>&lt;생 략&gt;</b>			<b>&lt;생 략&gt;</b>		
함안군	칠서초등학교 병설유치원	함안군 칠서면 칠계2길 9	함안군	칠서초등학교 병설유치원	함안군 칠서면 칠계2길 9
함안군	칠서초등학교이령 분교장병설유치원	함안군 칠북면 온천로 63	<b>함안군</b>	<b>칠서초등학교이령 분교장병설유치원</b>	<b>함안군 칠북면 온천로 63</b>
함안군	칠원초등학교 병설유치원	함안군 칠원읍 성내길 32	함안군	칠원초등학교 병설유치원	함안군 칠원읍 성내길 32
<b>&lt;생 략&gt;</b>			<b>&lt;생 략&gt;</b>		
창녕군	유어초등학교 병설유치원	창녕군 유어면 마수원길 39	창녕군	유어초등학교 병설유치원	창녕군 유어면 마수원길 39
창녕군	이방초등학교 병설유치원	창녕군 이방면 안리내동길 3	창녕군	이방초등학교 병설유치원	창녕군 이방면 안리내동길 3
<b>&lt;분교장개편&gt;</b>			<b>창녕군</b>	<b>이방초등학교장천 분교장병설유치원</b>	<b>창녕군 이방면 이방대합로 285</b>
창녕군	장마초등학교 병설유치원	창녕군 장마면 강리길 61	창녕군	장마초등학교 병설유치원	창녕군 장마면 강리길 61
창녕군	장천초등학교 병설유치원	창녕군 이방면 이방대합로 285	<b>창녕군</b>	<b>장천초등학교병설 유치원</b>	<b>창녕군 이방면 이방대합로 285</b>
창녕군	창녕성산초등학교 병설유치원	창녕군 성산면 중고개길 24-7	창녕군	창녕성산초등학교 병설유치원	창녕군 성산면 중고개길 24-7

## 「경상남도립학교 설치 조례 일부개정조례안」 비용추계 미첨부 사유서

### 1. 비용발생 요인 및 관련 조문

- 재정 수반 요인 없음

### 2. 미첨부 근거 규정

- 「경상남도교육청 의안의 비용추계에 관한 조례」  
제3조제1항제2호에 해당
  - \* 의안의 내용이 선언적·권고적 형식으로 규정되는 등  
기술적으로 추계가 어려운 경우에 해당

### 3. 미첨부 사유

- 학교 신설, 교명 및 주소 변경에 따라 조문을 정비하는 사항으로 시행  
에 따른 별도의 비용이 수반되지 않음

### 4. 작성자 : 행정국 학교지원과장 이 종 부

● 경상남도합천교육지원청 공고 제2023-94호

**공유재산(폐교) 매각 계획 공고**

본 공고는 『폐교재산의 활용촉진을 위한 특별법 시행령』 제3조 제5항에 의한 **매각 계획** 공고입니다.

**1. 매각 재산의 표시**

폐교명	소재지	토지(㎡)	건물(㎡)	기타
용주초등학교장전 분교장	경남 합천군 용주면 장전리 641 외 1필지	9,516	1,112.28 (수련원 외 4동)	공작물 16식 임목 24주 (실사에 따라 변동될 수 있음)

**2. 공고기간 : 2023. 11. 13.(월) ~ 2023. 12. 12.(화)(30일간)**

**3. 매각방법**

『공유재산 및 물품관리법 시행령』 제38조 제1항 제1호에 의한 수의계약

**4. 매각사유**

- 폐)용주초등학교장전분교장은 1991. 3. 1.자로 폐교되어 장전수련원으로 자체활용하였으나, 수요자(학생)의 이용률이 감소하여 2023. 3. 1.자로 폐원되었고,
- 향후 장기적인 학생배치계획 및 재산관리계획에 따라 재개교, 다른 교육용으로의 사용 및 자체 활용 가능성이 없으며,
- 합천군에서 농장형 케어 공간과 자연요법을 통한 치유인프라를 구축하여 선진적 보건 증진 및 전문 일자리 활성화를 기하는 기억채움농장을 조성코자 매입 희망하여,
- 주민설문조사를 통해 지역민 등 동의를 얻어 공유재산심의회 심의 후, 2023년 3차 수시분 공유재산 관리계획이 가결되었기에 매각하고자 함.

**5. 매입희망자: 합천군수**

**6. 매각용도: 공공복리시설(필드형 기억채움농장)**

**7. 매각예정 시기: 2023년 12월 중**

## 8. 매각가격 결정

『부동산 가격공시 및 감정평가에 관한 법률』에 의한 감정평가업자 2인 이상에게 의뢰하여 평가한 감정평가액을 산술평균한 금액 이상의 가격으로, 감정평가에 든 비용을 포함한 금액으로 결정함.

## 9. 의견서 제출

가. 위의 매각 계획 공고와 관련하여 의견이 있을 시에는 공고기간 내에 붙임 의견서를 작성하여 아래 주소로 직접 또는 등기우편(공고기간 내 도착분에 한함)으로 제출하여 주시기 바랍니다.

나. 주소: 우)678-800 경상남도 합천군 합천읍 동서로 150

경상남도합천교육지원청 행정지원과 교육재정담당

다. 연락처: 재산업무 담당자 ☎ 055)930-7094

위와 같이 공고합니다.

2023년 11월 10일

경상남도합천교육지원청교육장

